Miyako City Guide

岩手県宮古市

市勢要覧

概要版

「森・川・海」とひとが調和し共生する安らぎのまち

写真：第３回宮古市公式インスタグラム
フォトコンテスト入賞作品

宮古市の地域色「浄土ヶ浜エターナルグリーン」

浄土ヶ浜
いいイロ
1116

浄土ヶ浜 エターナルグリーン
Jodogahama Eternal-green

清く澄んだ海に溶け合う、
常緑(じょうりょく)の松と白い岩肌。
この世の浄土かと見まがう風景は
永遠という時間(とき)を刻むかのよう。

宮古市いいイロ
紹介ページ

色と物語で、宮古市の魅力に出会う。

宮古市と(一社)日本地域色協会は、市のシティプロモーションの一環として地域資源を「地域色(ちいきしょく)」として定め、活用を広げる取り組みを協働で実施しています。令和3年度に「浄土ヶ浜」をテーマにした地域色を、候補色の募集から・選定、市民投票による決定まで市民参画型で取り組みました。
この「浄土ヶ浜のいいイロ」の活用を通じて、宮古市の魅力と元気を全国に向けて発信しています。

宮古市のホームページなど

ホームページ　フェイスブック　ツイッター

インスタグラム　ユーチューブ 宮古市公式チャンネル　LINE

宮古市のキャラクター



サーモンくん　みやこちゃん

宮古市役所	〒027－8501　岩手県宮古市宮町一丁目１番30号 TEL0193－62－2111　FAX0193－63－9114
田老総合事務所	〒027－0307　岩手県宮古市田老一丁目３番４号 TEL0193－87－2111　FAX0193－87－3667
新里総合事務所	〒028－2101　岩手県宮古市茂市第２地割112番地１ TEL0193－72－2111　FAX0193－72－2116
川井総合事務所	〒028－2302　岩手県宮古市川井第２地割186番地１ TEL0193－76－2111　FAX0193－76－2042
ホームページアドレス	https://www.city.miyako.iwate.jp/

令和４年３月発行

宮古市市章

いにしえから営々と育んできた多様な歴史、文化、伝統と森・川・海に代表される豊かな自然に包まれた宮古を象徴し、三陸地方の拠点都市として将来の発展を望んだものです。

宮古市の花、木、鳥、魚

はまぎく

あかまつ

うみねこ

さ　け

宮古市の人口・世帯数

（令和４年３月１日現在）

総人口	49,076 人
世帯数	23,111 世帯
男性	23,604 人
女性	25,472 人

宮古市民歌（森・川・海のみやこ）

作詞：工藤和久　作曲：石若雅弥　編曲：吉田俊光

一

大海のぞむ　陸中の
朝日に港　明けてゆく
浄土ヶ浜の　大空に
うみねこ歌う　平和郷
森・川・海　きらめいて
森・川・海　うるわしく
自然と人との　未来を創る
みんなが　やすらぐ
このまち　みやこ

二

清いせせらぎ　閉伊の川
命の泉　わきいでる
ふるさと目指す　鮭のむれ
銀鱗おどる　まぶしさよ
森・川・海　幸多く
森・川・海　ありがとう
恵みと産業　豊かに育つ
みんなが　やすらぐ
このまち　みやこ

三

緑豊かな　山なみに
歴史と文化　花かおる
若葉をゆらす　そよ風に
あしたの夢を　えがくのだ
森・川・海　おだやかに
森・川・海　すこやかに
市民と市民の　絆もかたい
みんなが　やすらぐ
このまち　みやこ

宮古市市民憲章

宮古市、田老町、新里村が一つとなり、2005年6月、新しい宮古市が誕生しました。その後、2010年1月に川井村が新しいまちづくりに加わり、さらなる発展に向けて共に歩み始めました。

宮古市は、本州最東端に位置し、太平洋から昇る太陽を迎え、緑深き森から流れる川が大海にそそぐまち、人びとのきずなを大切にするまちです。

宮古　みんなが　　やすらぐ　　このまち　　みやこ

私たちは、このまちを慈しみ、森、川、海と人とが調和する安らぎのまちをめざし、ここに市民憲章を定めます。

◎こころ育む美しい森　　自然や環境を大切に、美しいまちをつくりましょう。

◎いのち育む清らかな川　健康で良く学び、いきいきとしたまちをつくりましょう。

◎めぐみ育む豊かな海　　働くことに喜びをもち、力を合わせ住み良いまちをつくりましょう。

位　置

岩手県の沿岸部のほぼ中央、本州では最東端に位置しています。東に太平洋を望み、西は北上山地を仰ぎ、市の西側は県都盛岡市と隣接し、南側は花巻市・遠野市・山田町に、北側は岩泉町に接しています。総面積は1,259.15平方ｋｍで、岩手県の総面積15,278.86平方ｋｍの約8.2パーセントを占めています。

地　勢

東は重茂半島が太平洋の荒波をさえぎって宮古湾を形成しています。中央部を閉伊川、南部を津軽石川、北部を摂待川・田老川が流れています。沿岸部は三陸復興国立公園、山間部は早池峰国定公園として自然公園の指定を受けています。平地が少なく、総面積の約92パーセントが森林です。

気　候

東西に広がる地勢から、地域により気象条件が四季おりおりの変化に富みます。沿岸部は太平洋岸気候の北部にあたり、夏は涼しく冬は積雪があまり見られず、比較的温暖で暮らしやすい気候です。一方、山間部は標高が高いことから、冷涼な高原気候で、冬は積雪も多く、森林の恵みが豊かです。

他の地域との交流

宮古市は国内外のたくさんの地域と交流・連携し、お互いの地域の活性化に取り組んでいます。

姉妹都市

○青森県　黒石市
○沖縄県　多良間村
○岩手県　八幡平市

友好交流都市

○秋田県　大仙市

友好提携都市

○徳島県　神山町

友好協力都市

○フィリピン ベンケット州
　ラ・トリニダッド市
○中国　山東省　烟台市

その他の都市との交流

○秋田･岩手地域連携軸推進協議会
○本州四端協議会
○令和・南部藩
○室蘭市　ほか

令和４年度一般会計当初予算（財政課）

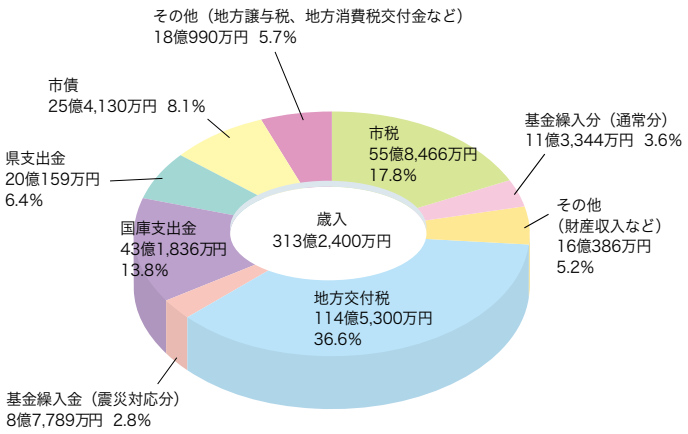

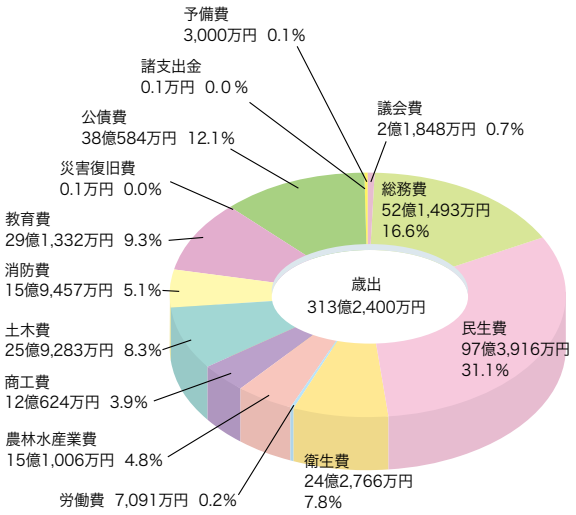

令和３・４年度会計別当初予算（財政課）

会　計　別	令和３年度 予算額	令和４年度 予算額	令和３年度と令和４年度の比較 増減額	伸び率（%）
一般会計	**313億2,300万円**	**313億2,400万円**	**100万円**	**0.0**
特別会計合計	**145億738万円**	**142億8,816万円**	**▲ 2億1,922万円**	**▲ 1.5**
国民健康保険事業	64億7,231万円	62億2,580万円	▲ 2億4,651万円	▲ 3.8
国民健康保険診療施設	4億7,882万円	4億5,926万円	▲ 1,956万円	▲ 4.1
後期高齢者医療	6億8,949万円	8億1,916万円	1億2,967万円	18.8
介護保険事業	65億9,090万円	65億1,452万円	▲ 7,638万円	▲ 1.2
介護保険サービス事業	521万円	41万円	▲ 480万円	▲ 92.1
農業集落排水事業	3,049万円	3,437万円	388万円	12.7
漁業集落排水事業	2,210万円	2,105万円	▲105万円	▲ 4.8
浄化槽事業	1億8,883万円	1億7,788万円	▲ 1,095万円	▲ 5.8
魚市場事業	2,300万円	3,004万円	704万円	30.6
墓地事業	448万円	396万円	▲ 52万円	▲ 11.5
山口財産区	27万円	27万円	－	0.0
千徳財産区	27万円	27万円	－	0.0
重茂財産区	7万円	3万円	▲ 4万円	▲ 60.0
刈屋財産区	114万円	114万円	－	0.0
公営企業会計合計	**49億8,997万円**	**48億9,712万円**	**▲ 9,285万円**	**▲ 1.9**
水道事業	22億6,239万円	22億978万円	▲ 5,261万円	▲ 2.3
下水道事業	27億2,758万円	26億8,734万円	▲ 4,024万円	▲ 1.5
総　　計	**508億2,035万円**	**505億928万円**	**▲ 3億1,107万円**	**▲ 0.6**

人口・世帯数の推移（国勢調査）

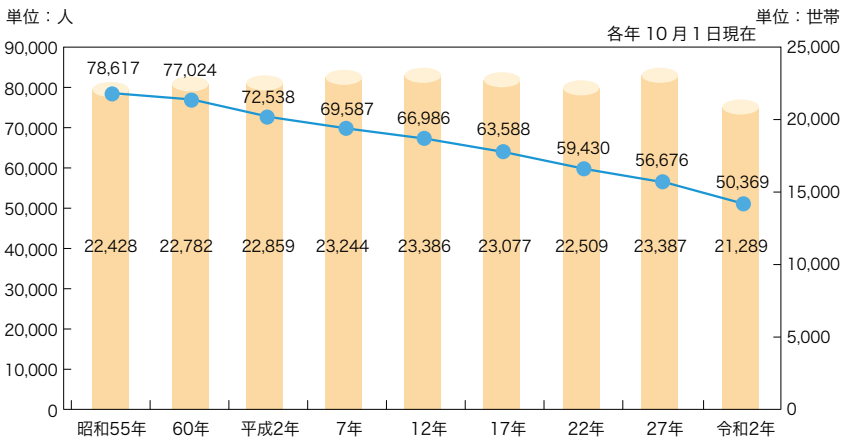

※合併前の旧市町村データを含む

人口･世帯数の推移（住民基本台帳）

単位：人、世帯

各年 10 月 1 日現在

年	男	女	総　数	世帯数
平成20年	29,517	32,337	61,854	24,434
平成21年	29,127	31,879	61,006	24,358
平成22年	28,812	31,516	60,328	24,351
平成23年	28,172	30,721	58,893	24,065
平成24年	27,907	30,340	58,247	24,160
平成25年	27,626	29,964	57,590	24,268
平成26年	27,333	29,636	56,969	24,277
平成27年	26,961	29,177	56,138	24,263
平成28年	26,610	28,731	55,341	24,253
平成29年	26,169	28,150	54,319	24,143
平成30年	25,562	27,619	53,181	23,954
令和元年	25,019	26,974	51,993	23,711
令和２年	24,395	26,360	50,755	23,494
令和３年	23,796	25,704	49,500	23,228

※合併前の旧市町村データを含む

産業別（大分類）15歳以上就業者（平成27年　国勢調査）

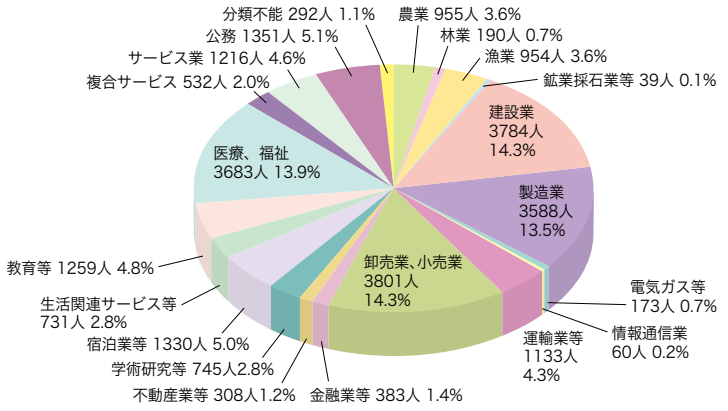

産業別総生産の推移（平成30年度岩手県市町村民経済計算年報）

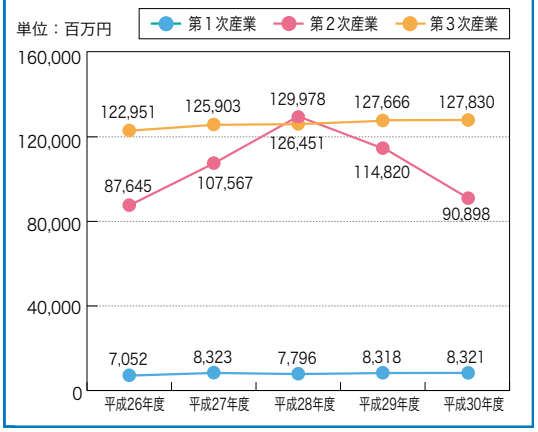

観光客入込数の推移（観光課）

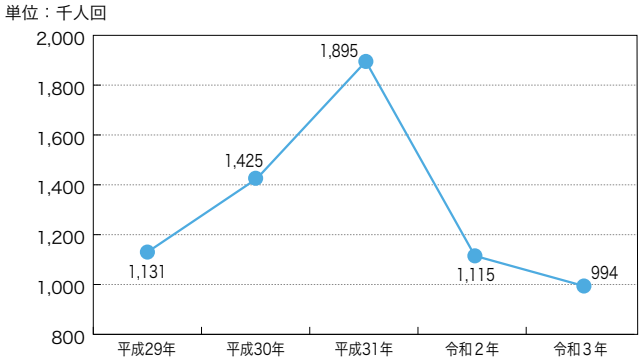

令和２・３年度 四半期別観光客入込数（観光課）

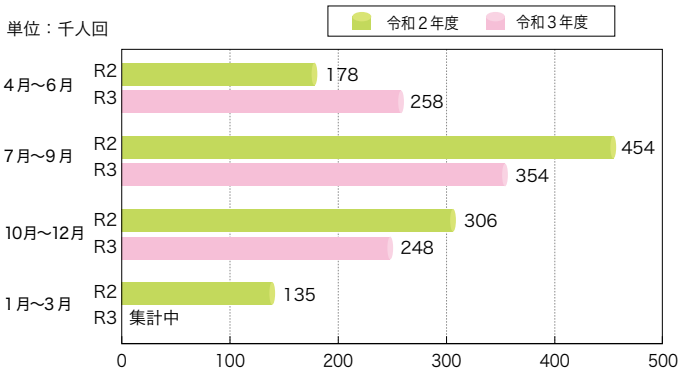

教育施設・生徒数等（令和３年度　学校基本調査）

区　　分	学校数（校）	児童・生徒数（人）	教員数（人）
小学校	14	1,994	211
中学校	11	1,151	158
高等学校	4	1,215	159

保育所等の利用者数（こども課）

※各年度４月１日現在の人数

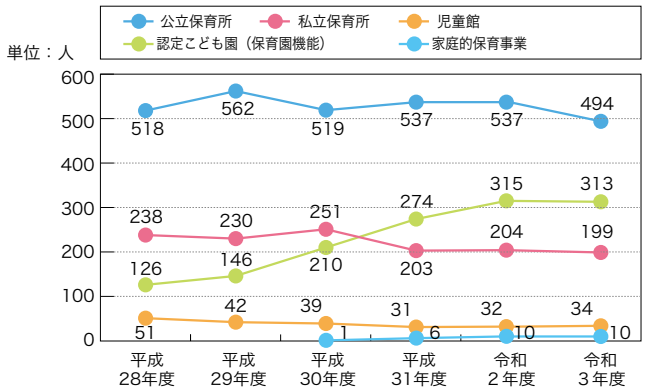

国民健康保険の状況（総合窓口課）

	平成28年度	平成29年度	平成30年度	令和元年度	令和２年度
市全体戸数（戸）	24,030	23,904	23,751	23,487	23,294
加入世帯数（戸）	8,949	8,639	8,240	8,051	7,893
国民健康保険加入率（%）	37.2	36.1	34.7	34.3	33.9
被保険者数（人）	14,357	13,713	12,869	12,399	12,038
保険給付額（千円）	4,502,552	4,545,095	4,450,468	4,196,147	4,110,254
１件当たりの年間医療費（円）	22,981	24,082	24,485	24,089	25,277
１人当たりの年間医療費（円）	386,027	410,580	424,595	417,702	423,710