

津波

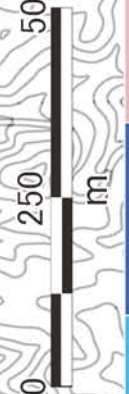
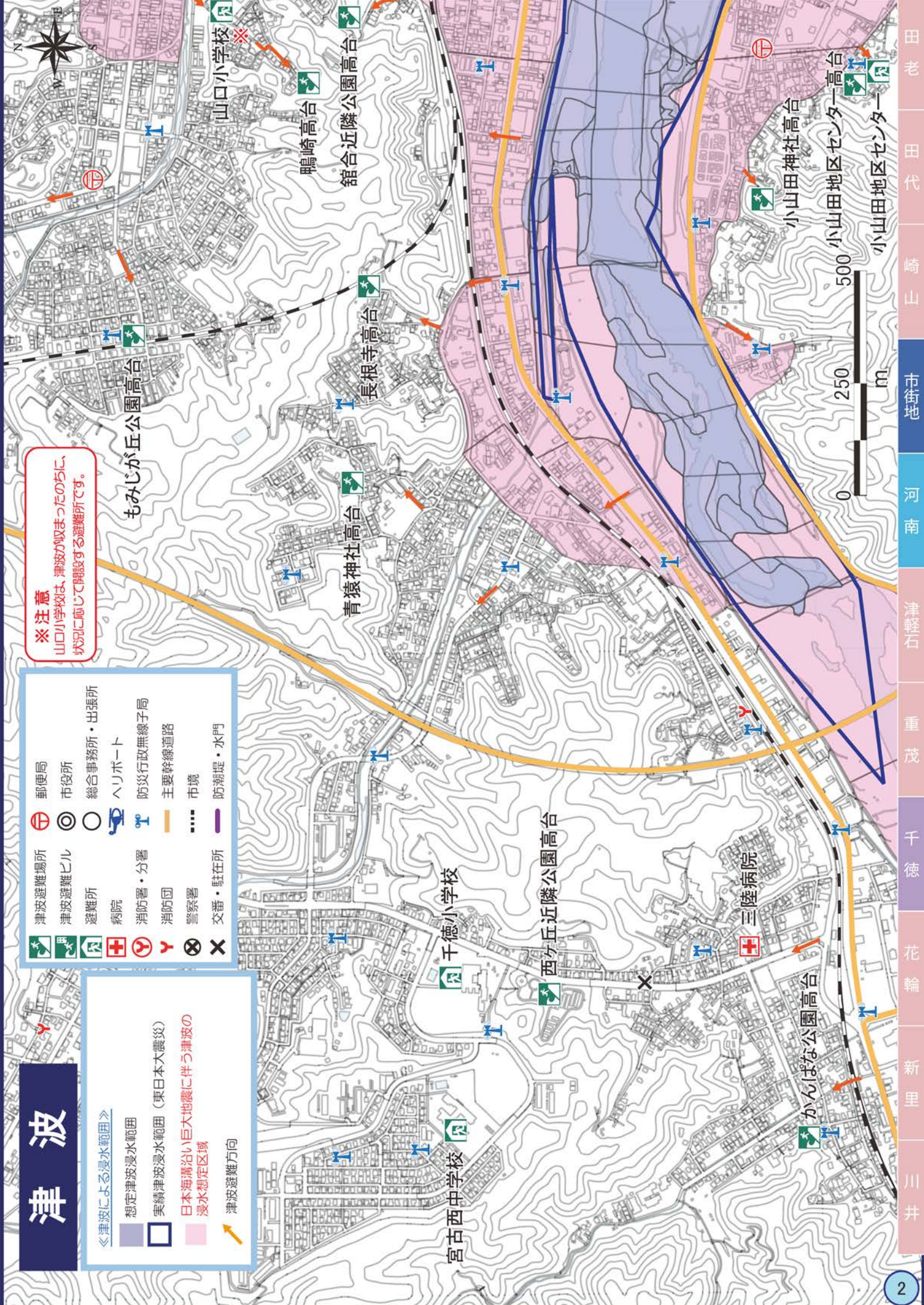
《津波による浸水範囲》

-  想定津波浸水範囲
-  実績津波浸水範囲（東日本大震災）
-  日本海溝沿い巨大地震に伴う津波の浸水想定区域
-  津波避難方向

- | | | | |
|---|--------|---|-----------|
|  | 津波避難場所 |  | 郵便局 |
|  | 津波避難ビル |  | 市役所 |
|  | 避難所 |  | 総合事務所・出張所 |
|  | 病院 |  | ヘリポート |
|  | 消防署・分署 |  | 防災行政無線子局 |
|  | 消防団 |  | 主要幹線道路 |
|  | 警察署 |  | 市境 |
|  | 交番・駐在所 |  | 防潮堤・水門 |

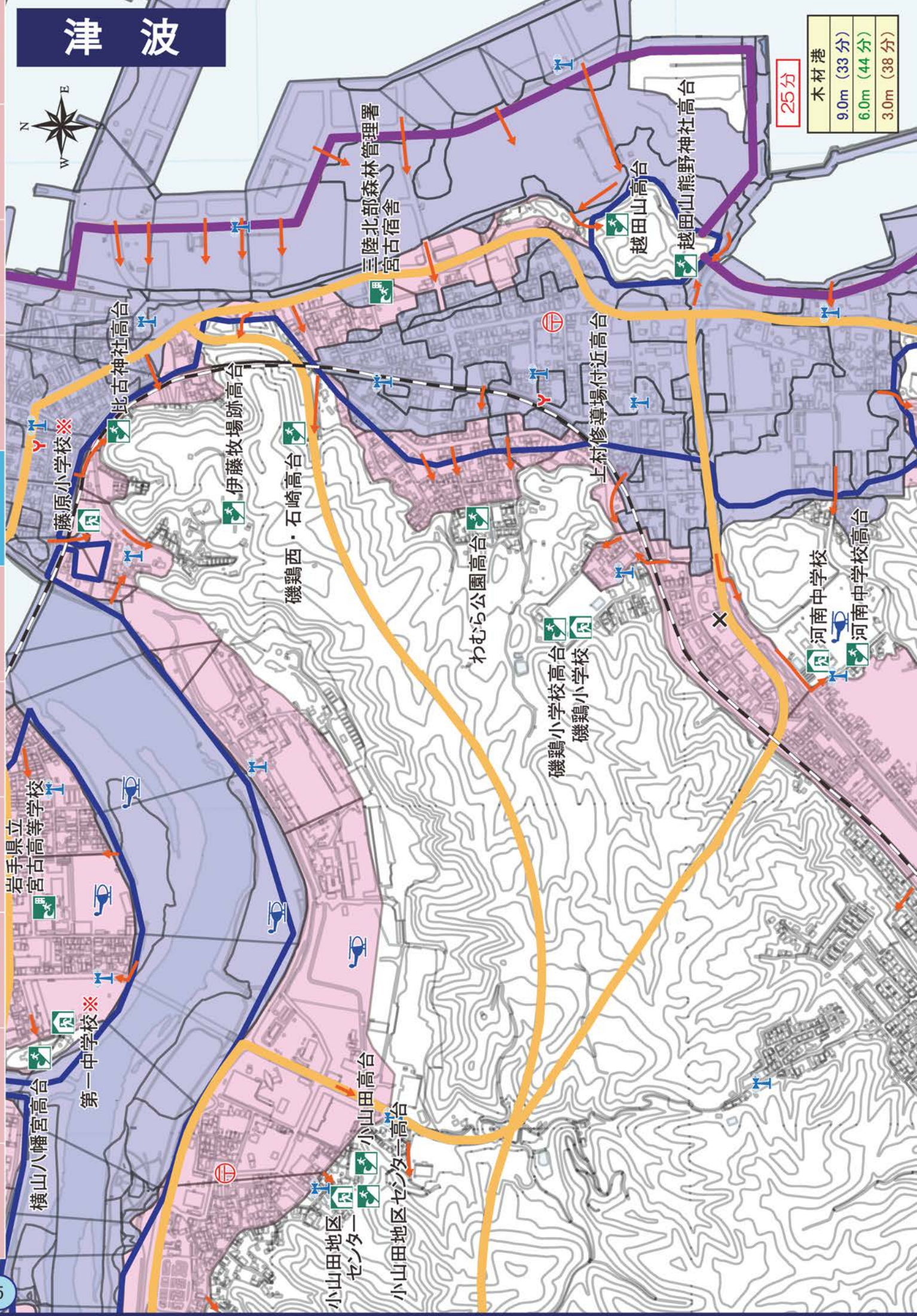
※注意
山口小学校は、津波が収まったのちに、状況に応じて開設する避難所です。

もみじが丘公園高台



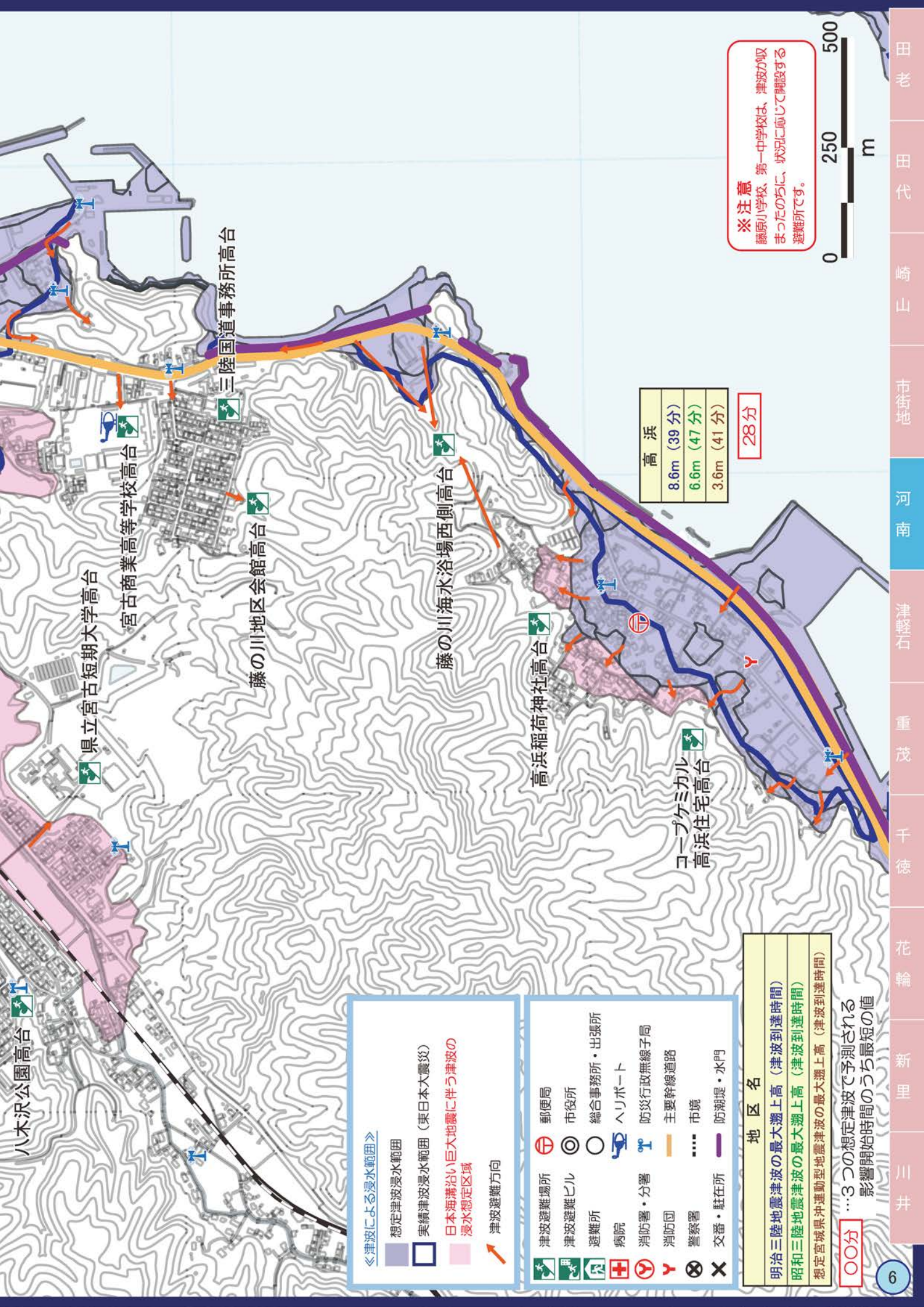
津波

田老 田代 崎山 市街地 河南 津軽石 重茂 千徳 花輪 新里 川井



25分

木材港
9.0m (33分)
6.0m (44分)
3.0m (38分)



八木沢公園高台

県立宮古短期大学高台

宮古商業高等学校高台

三陸国道事務所高台

藤の川地区会館高台

藤の川海水浴場西側高台

高浜稻荷神社高台

コープケミカル
高浜住宅高台

《津波による浸水範囲》

- 想定津波浸水範囲
- 実績津波浸水範囲（東日本大震災）
- 日本海溝沿い巨大地震に伴う津波の浸水想定区域
- 津波避難方向

津波避難場所	郵便局
津波避難ビル	市役所
避難所	総合事務所・出張所
病院	ヘルポート
消防署・分署	防災行政無線子局
消防団	主要幹線道路
警察署	市境
交番・駐在所	防潮堤・水門

地区名
明治三陸地震津波の最大遡上高（津波到達時間）
昭和三陸地震津波の最大遡上高（津波到達時間）
想定宮城県沖運動型地震津波の最大遡上高（津波到達時間）

高浜
8.6m (39分)
6.6m (47分)
3.6m (41分)

28分

※注意
藤原小学校、第一中学校は、津波が収まったのちに、状況に応じて開設する避難所です。



00分
…3つの想定津波で予測される影響開始時間のうち最短の値