
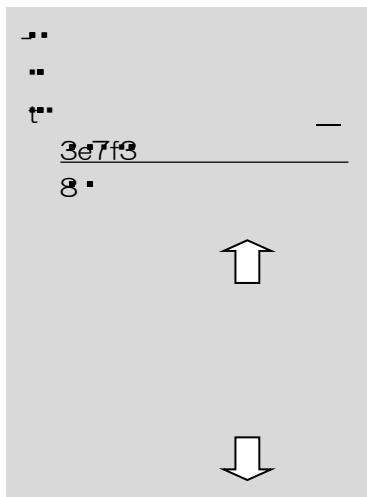
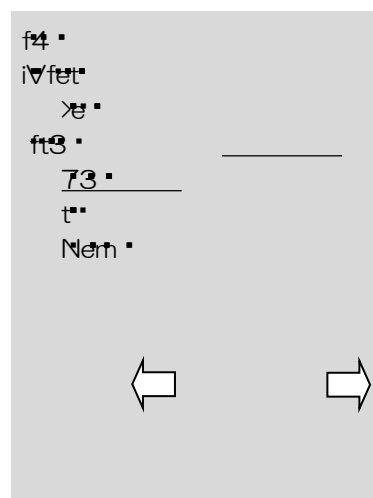


.....4.....

8tbK7Vt4
t4tw49s
t



d65



| | | i** | f** | iVf** | ff** |
|---|---|-------|-------|-------|-------|
| . | . | 3.90m | 3.70m | 3.10m | 2.50m |
| . | . | 3.00m | 2.70m | 2.70m | 2.10m |

特別警報・警報・注意報

気象庁では、災害を防止・軽減するために、下表に示すように警報や注意報、防災気象情報を発表します。大雨が想定されるときは、防災気象情報に特に注意してください。

| 種類 | 発表の基準(◎とるべき行動) |
|----------------|---|
| 大雨特別警報 | ◎ただちに命を守る行動をとる 数十年に1度の大雨が予想されるとき。 重大な災害が発生する可能性が高まっているとき。 |
| 大雨警報 | ◎災害情報に注意し、避難準備を開始 大雨によって重大な災害が起こるおそれがあるとき。 |
| 大雨注意報 | ◎気象情報に注意 大雨によって災害が起こるおそれがあるとき。 |
| 記録的短時間 大雨情報 | 1時間雨量100ミリの猛烈な雨を観測、または解析したとき。 |
| 土砂災害 警戒情報 | ◎避難勧告等が発表されたら速やかに避難開始 雨量や過去の災害の記録などから土砂災害が発生する危険度が高まったとき。 |

土砂災害・河川洪水情報の入手

●宮古市 防災・災害情報

現在の災害の状況、気象や河川に関する情報、防災に関する各種情報を見ることができます。

『宮古市役所ホームページ』から「**災害情報**」へ

(<http://www.city.miyako.iwate.jp/>)

●いわて災害情報ポータル（岩手県）

➡ **警報・注意報のページ**

➡ **リアルタイム情報**

各種警報・注意報を閲覧できる他、リアルタイムの気象・河川・土砂災害・道路情報等を取得することができます。

いわて防災情報ポータル <http://iwate.force.com/>

●重ねるハザードマップ（国土交通省）

浸水想定区域や道路情報、危険箇所、標高などを地図や写真に重ねて、シームレスに閲覧できます。

『国土交通省ハザードマップポータルサイト』から「**重ねるハザードマップ**」へ

(<https://disaportal.gsi.go.jp/>)