

岩手県が公表した「新たな津波浸水想定」に関する市民説明会 **(別冊)**

鍬ヶ崎公民館

令和4年 5月18日

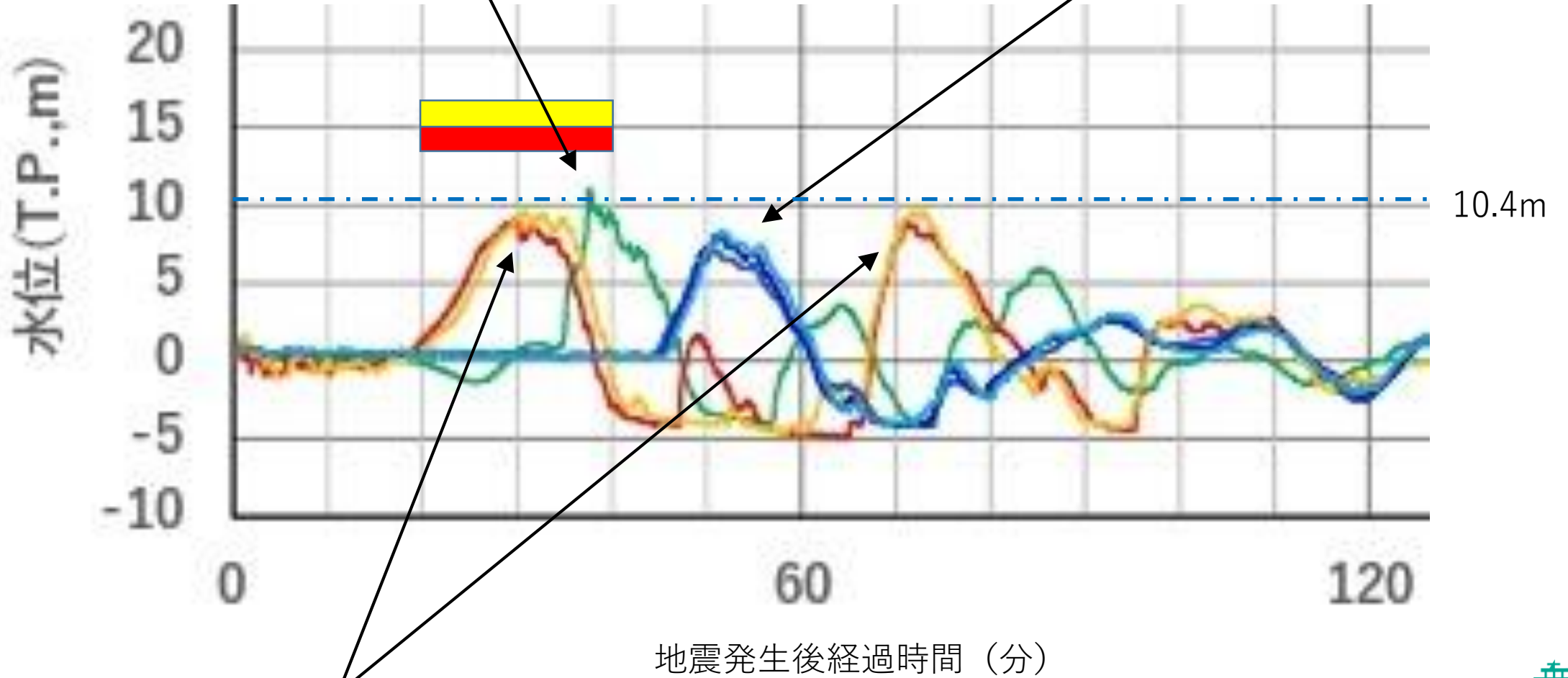
宮古市役所危機管理課

4 宮古市の浸水想定

・市街地地区（閉伊川河口の水位）

緑：東北地方太平洋沖地震

紫、青：千島海溝モデル

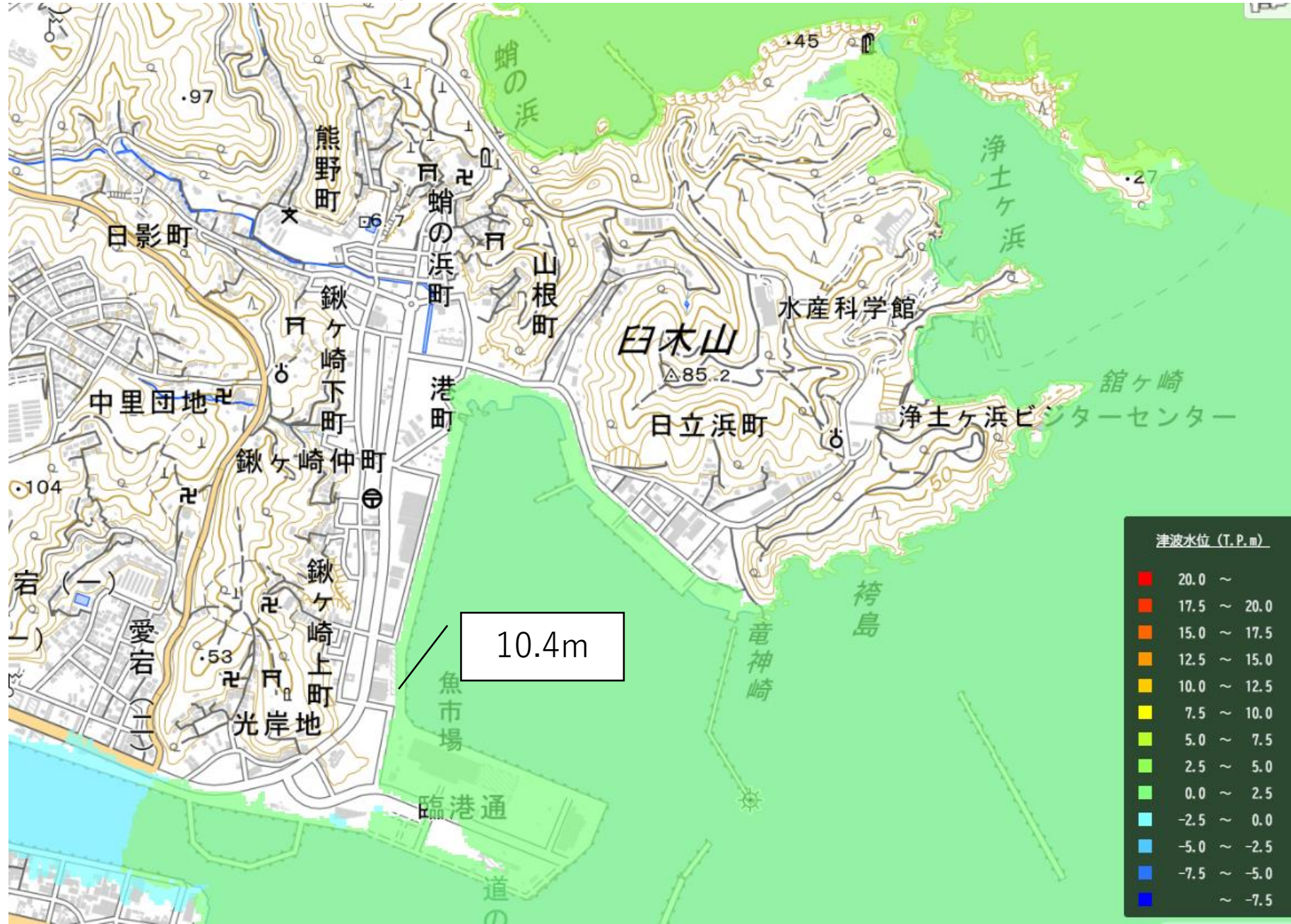


赤、黄：日本海溝モデル



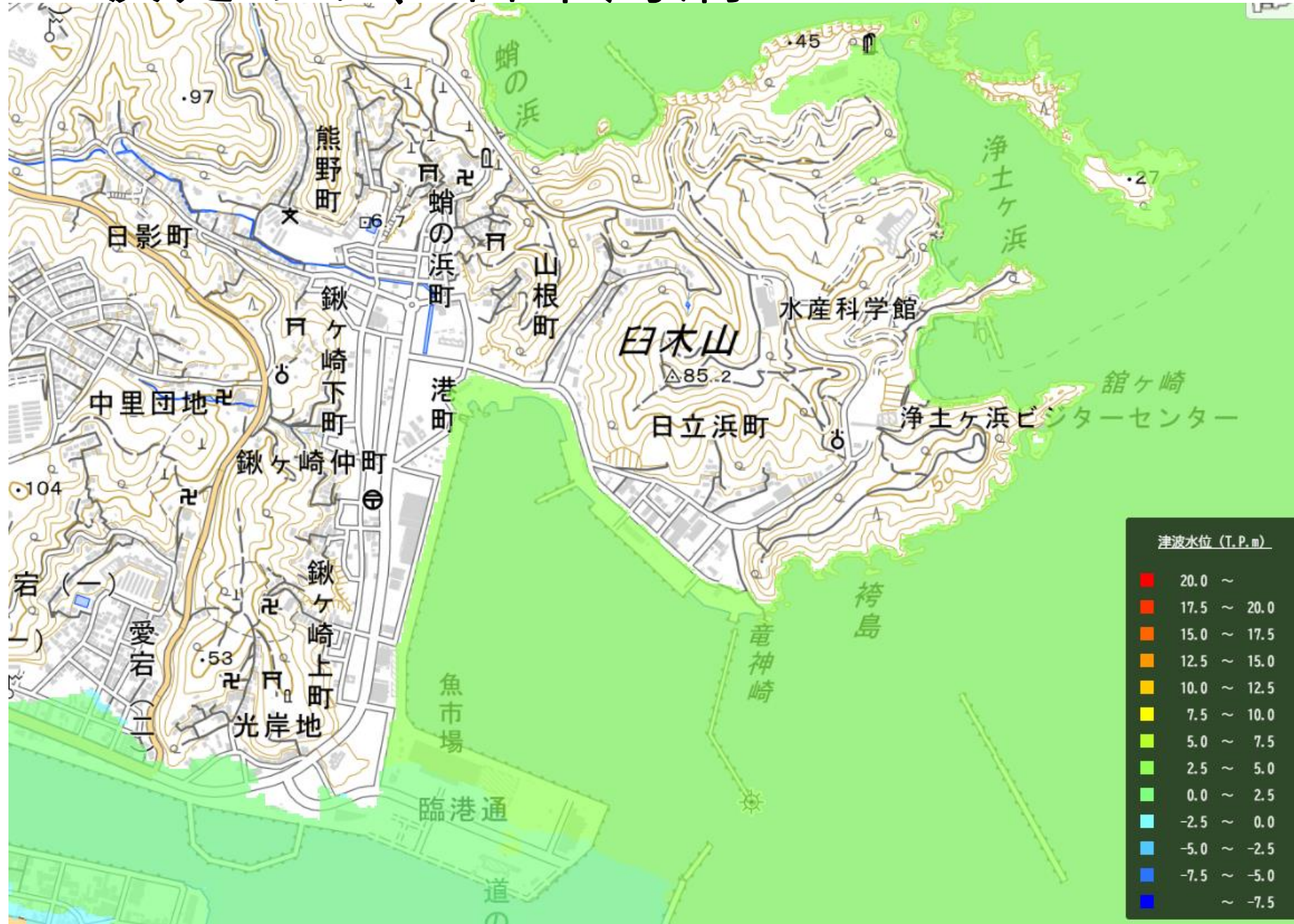
1 破堤あり、日本海溝モデル

2 2分後



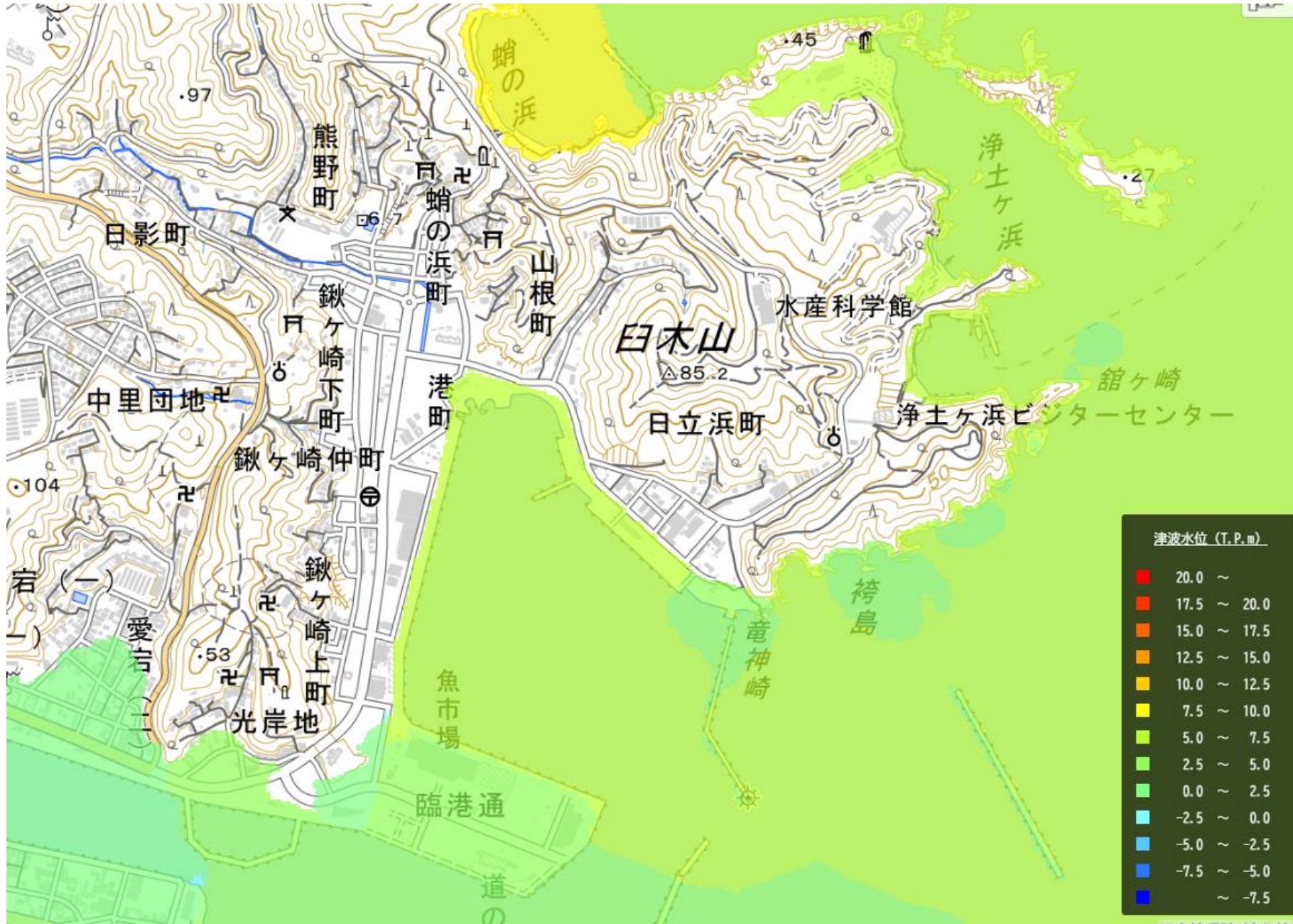
1 破堤あり、日本海溝モデル

2 4 分後



1 破堤あり、日本海溝モデル

2 6分後



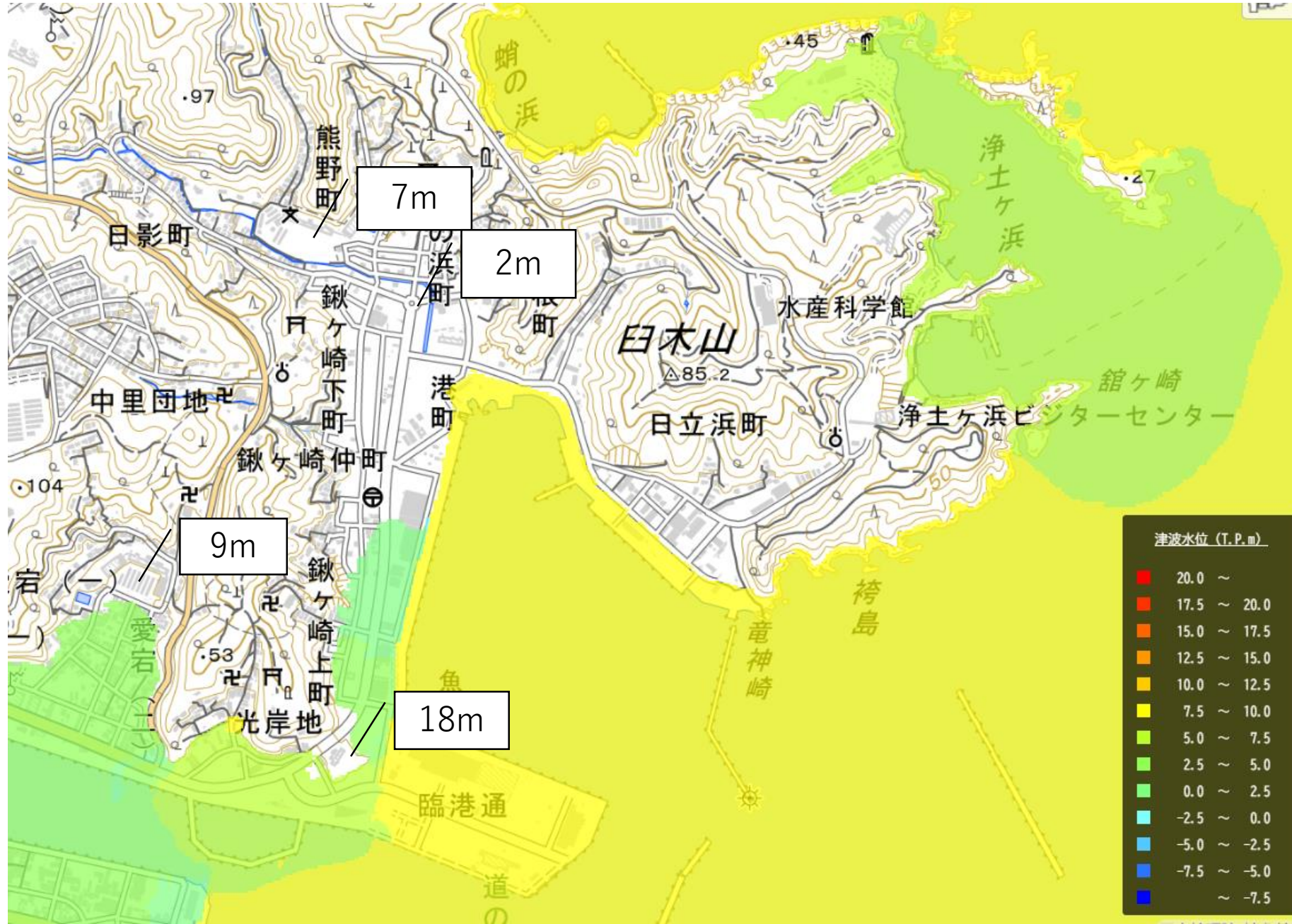
1 破堤あり、日本海溝モデル

2 8分後

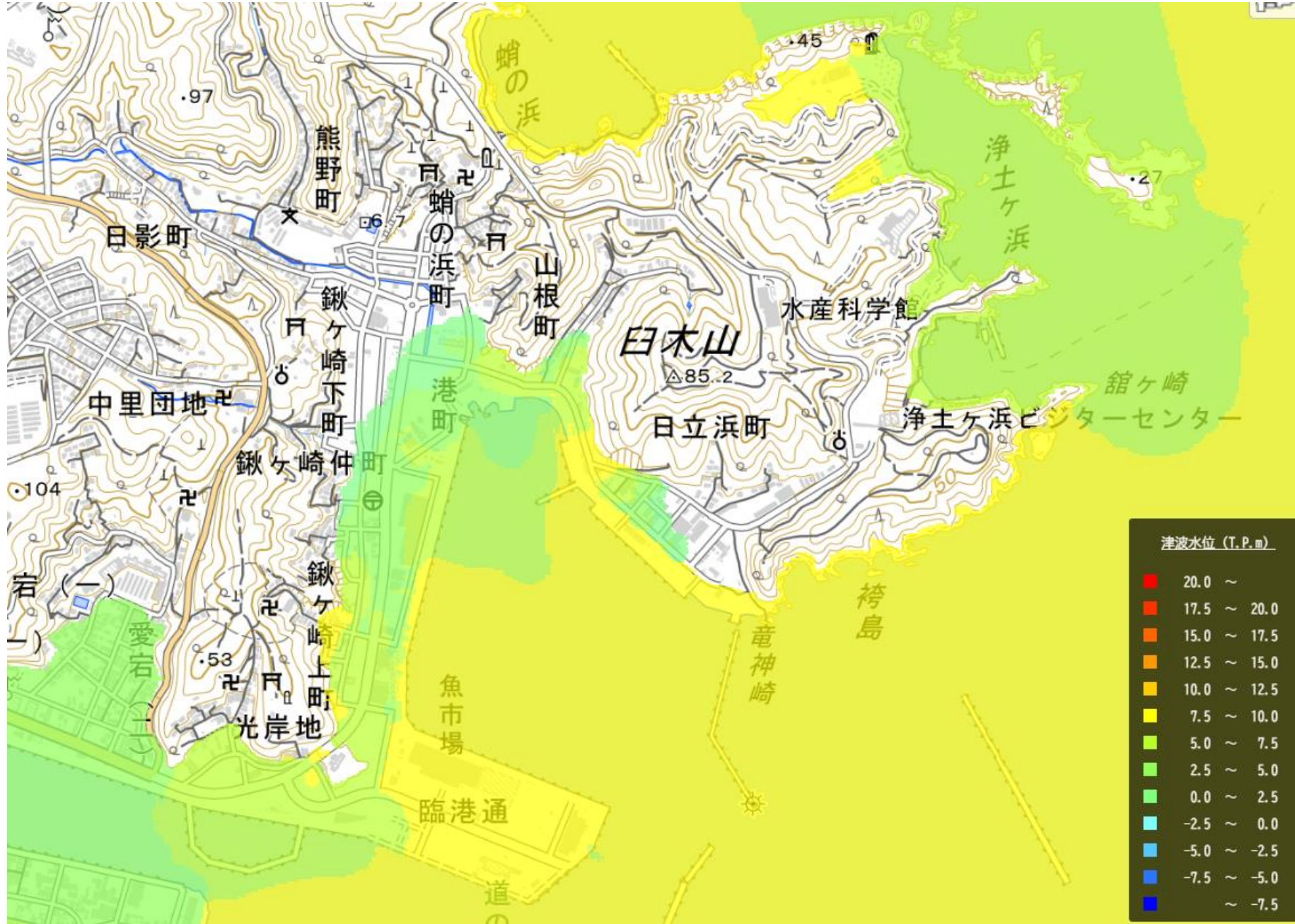


1 破堤あり、日本海溝モデル

30分後



1 破堤あり、日本海溝モデル

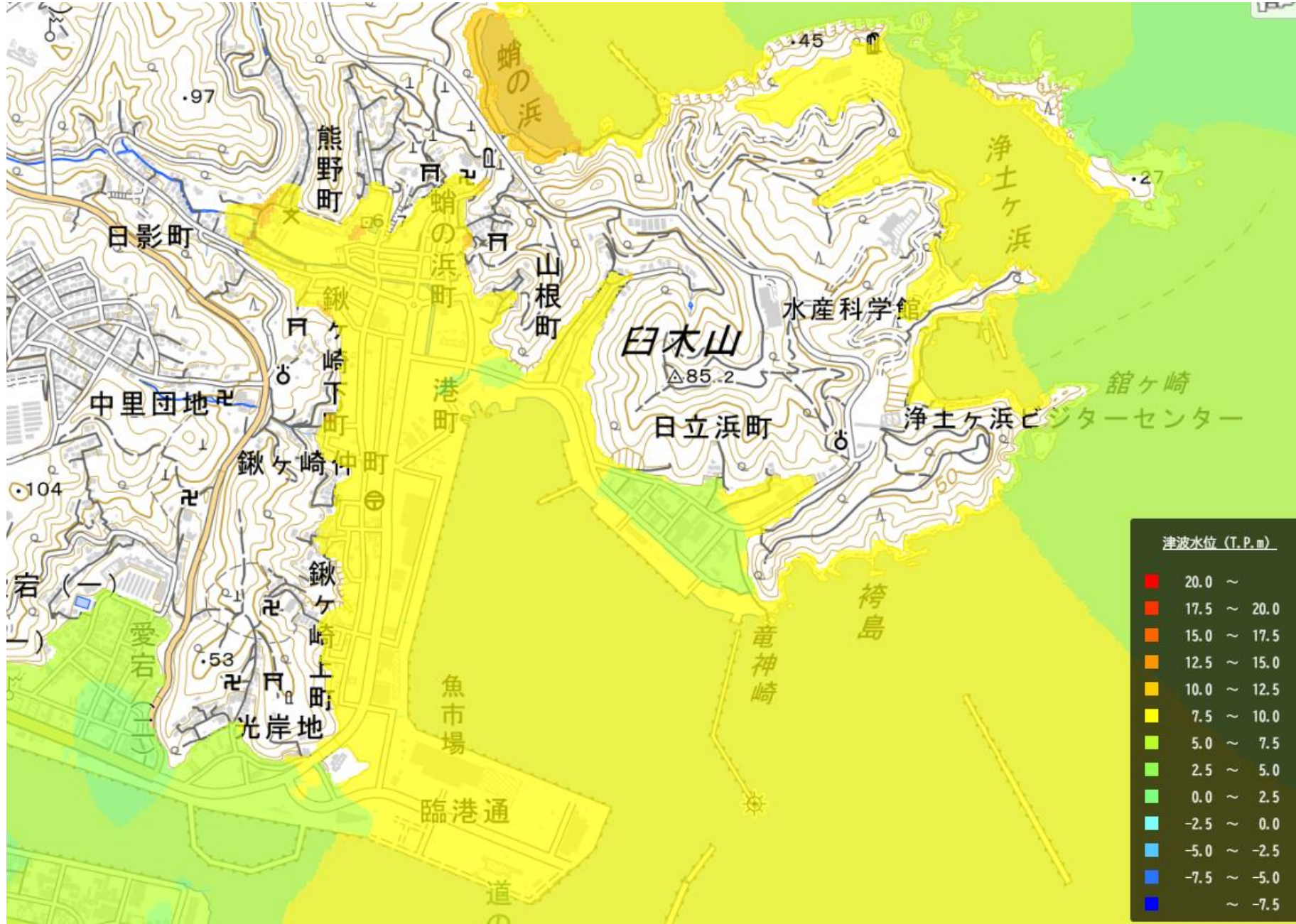


3 2 分後
1 0 . 4 m
越堤？

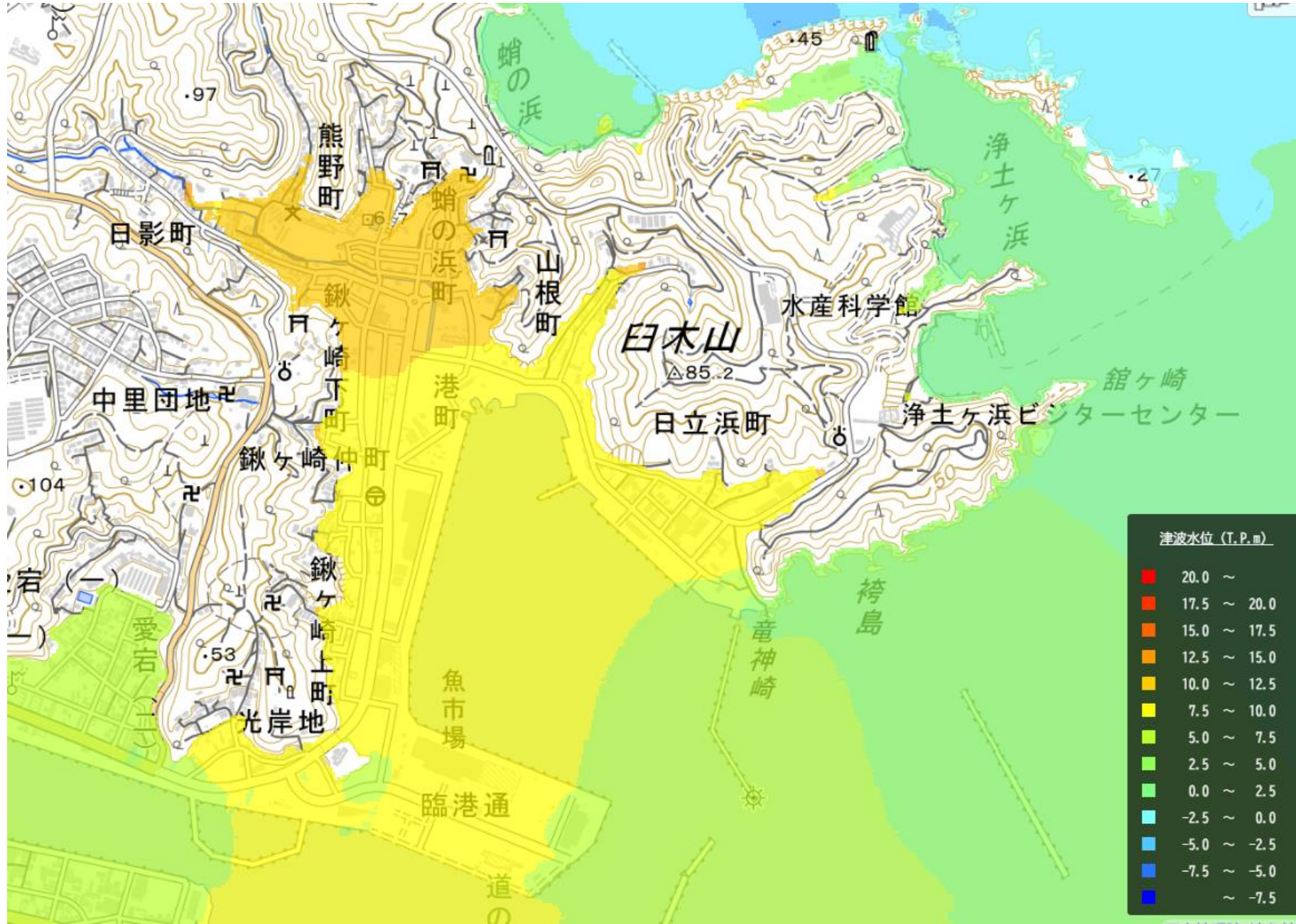


1 破堤あり、日本海溝モデル

3 4 分後



1 破堤あり、日本海溝モデル



36分後
浸水域最大

72分後
もう一度



1 破堤あり、日本海溝モデル

38分後



1 破堤あり、日本海溝モデル



40分後