

# 岩手県が公表した「新たな津波浸水想定」に関する市民説明会 **(別冊)**

磯鶏公民館

令和4年 5月20日

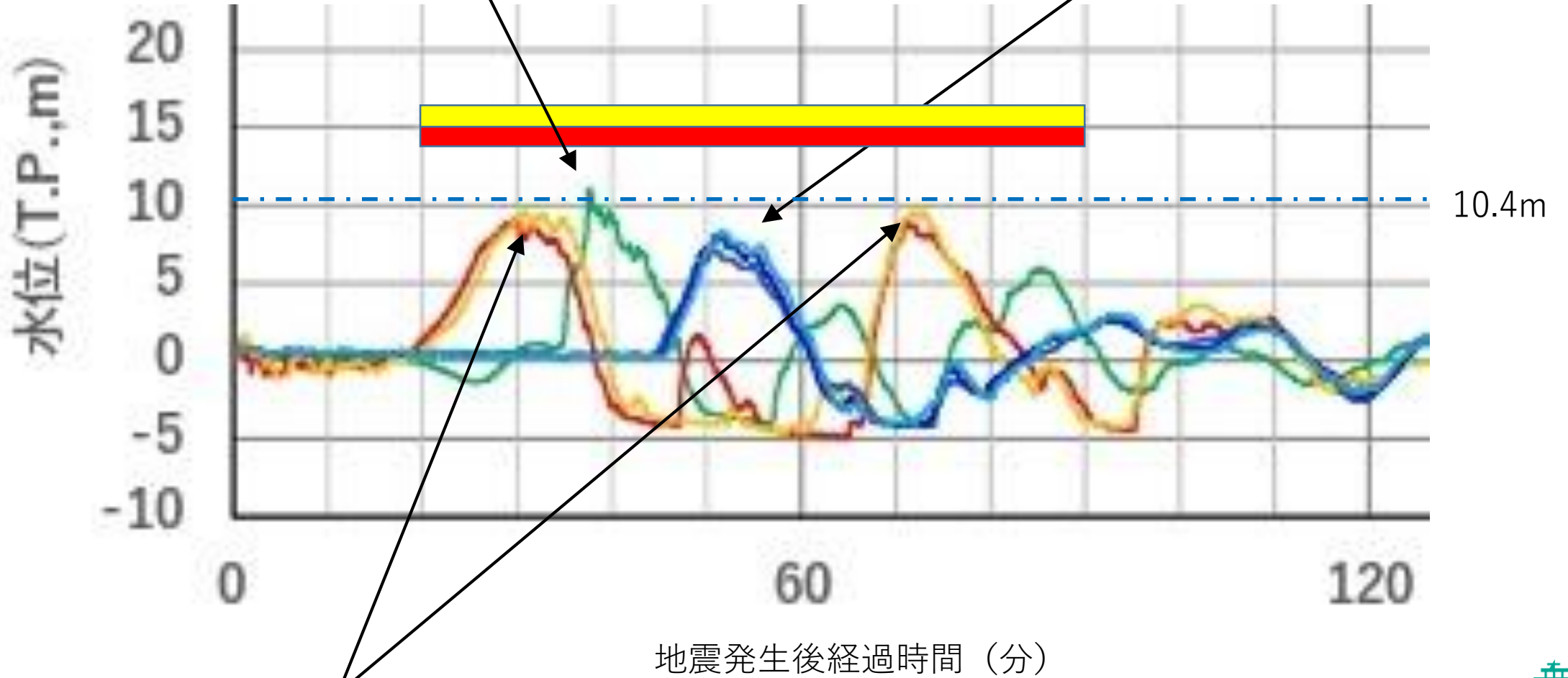
宮古市役所危機管理課

# 4 宮古市の浸水想定

## ・市街地地区（閉伊川河口の水位）

緑：東北地方太平洋沖地震

紫、青：千島海溝モデル

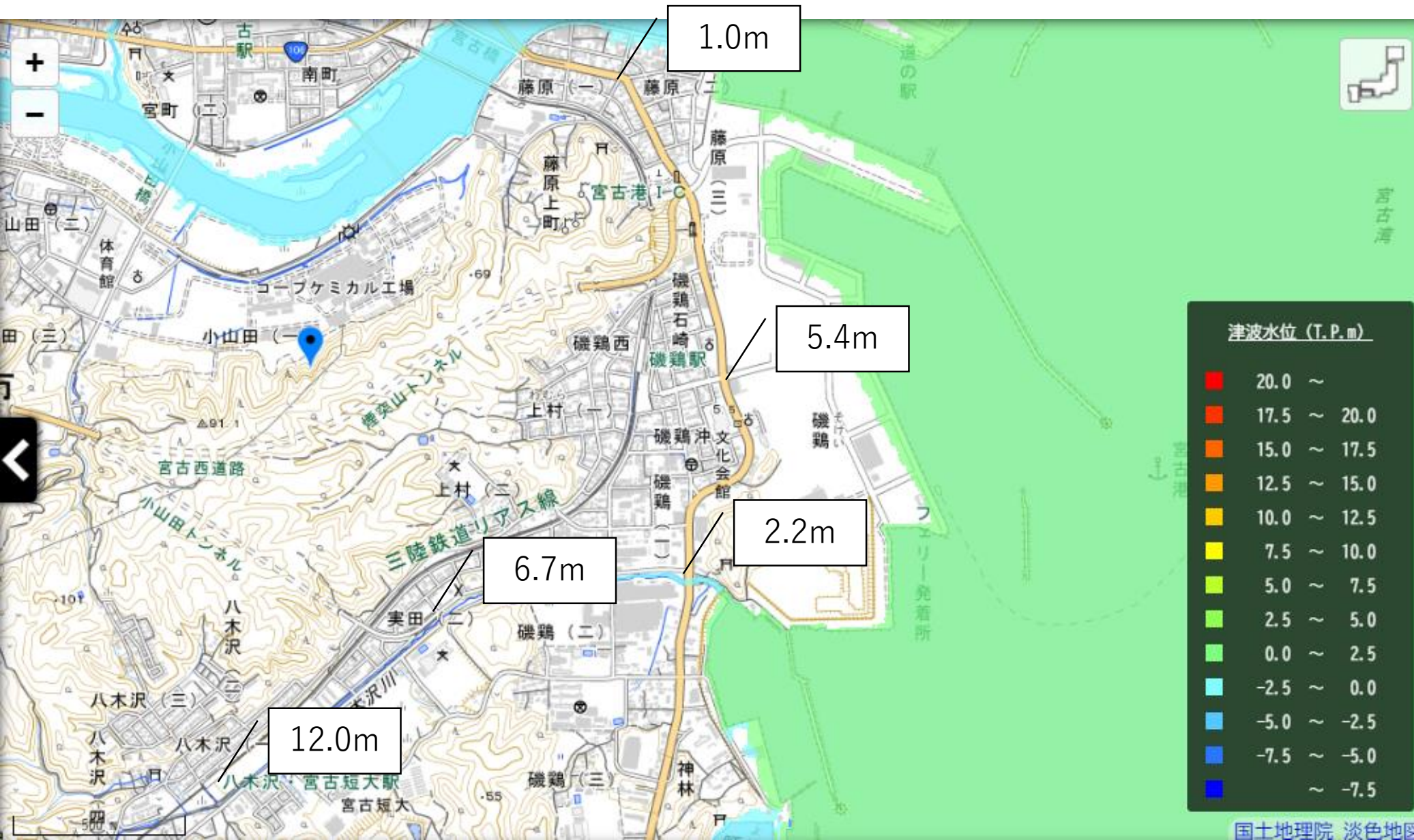


赤、黄：日本海溝モデル



# 1 破堤あり、日本海溝モデル

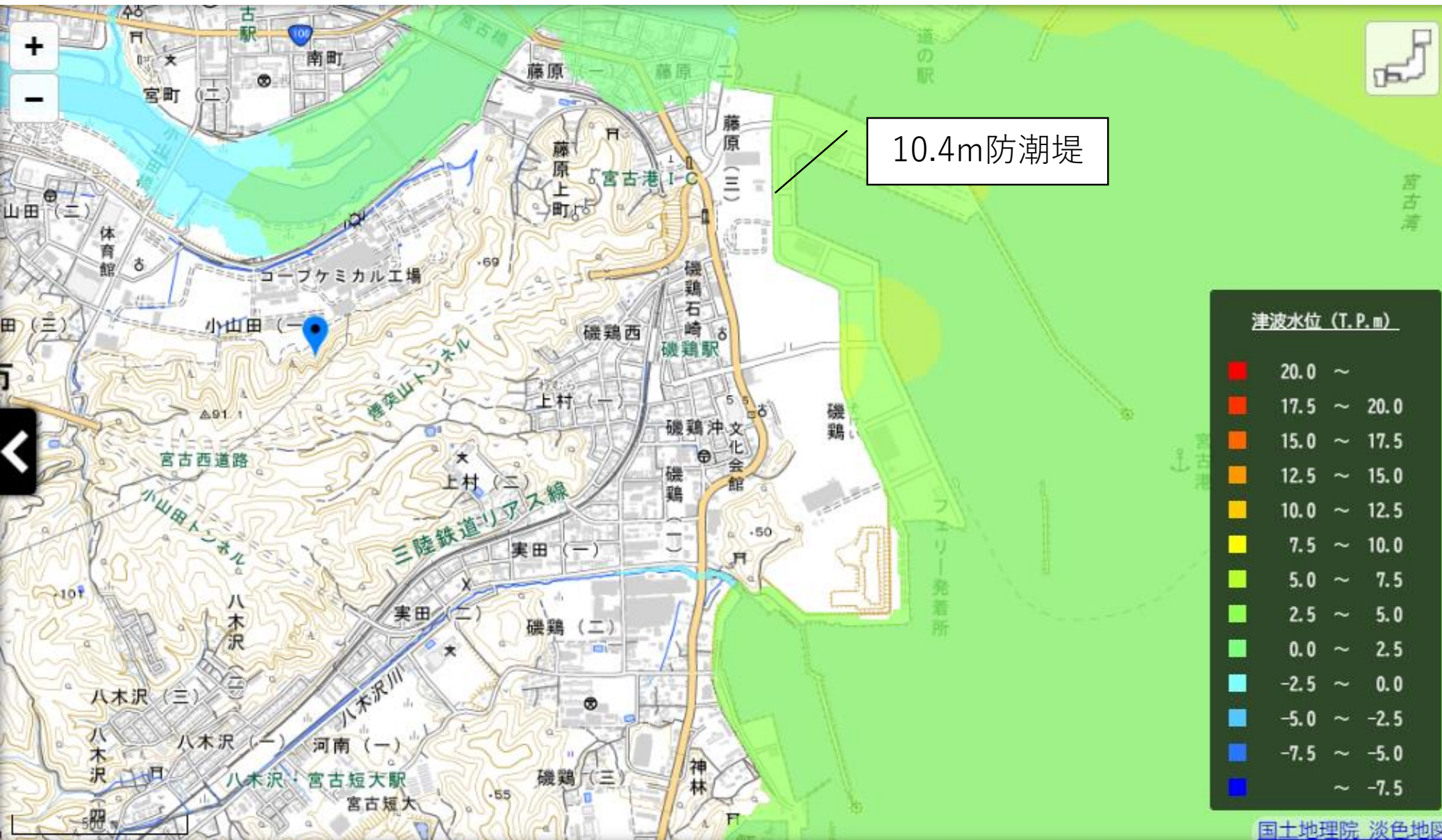
2 2分後





# 1 破堤あり、日本海溝モデル

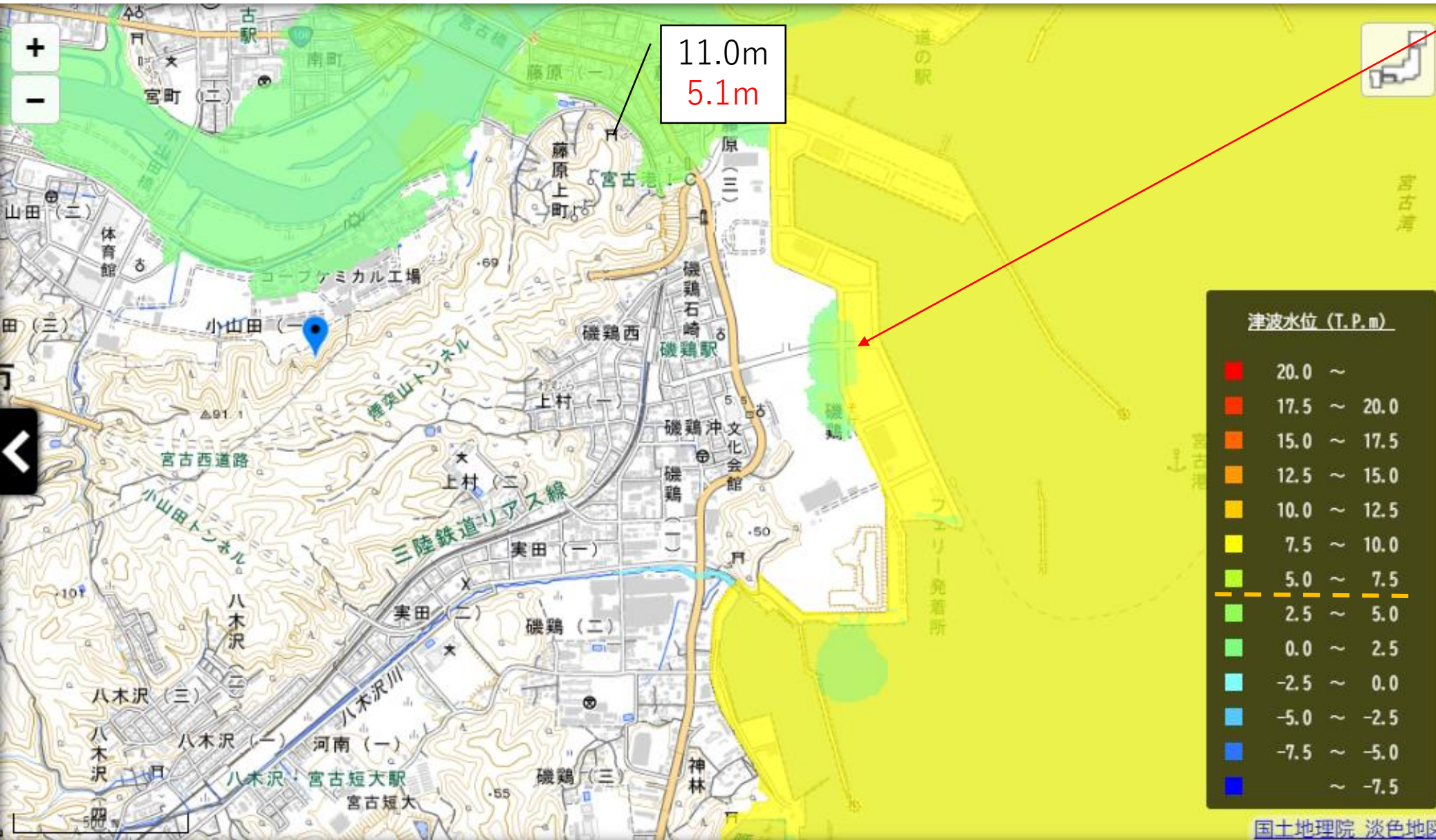
2 6分後





# 1 破堤あり、日本海溝モデル

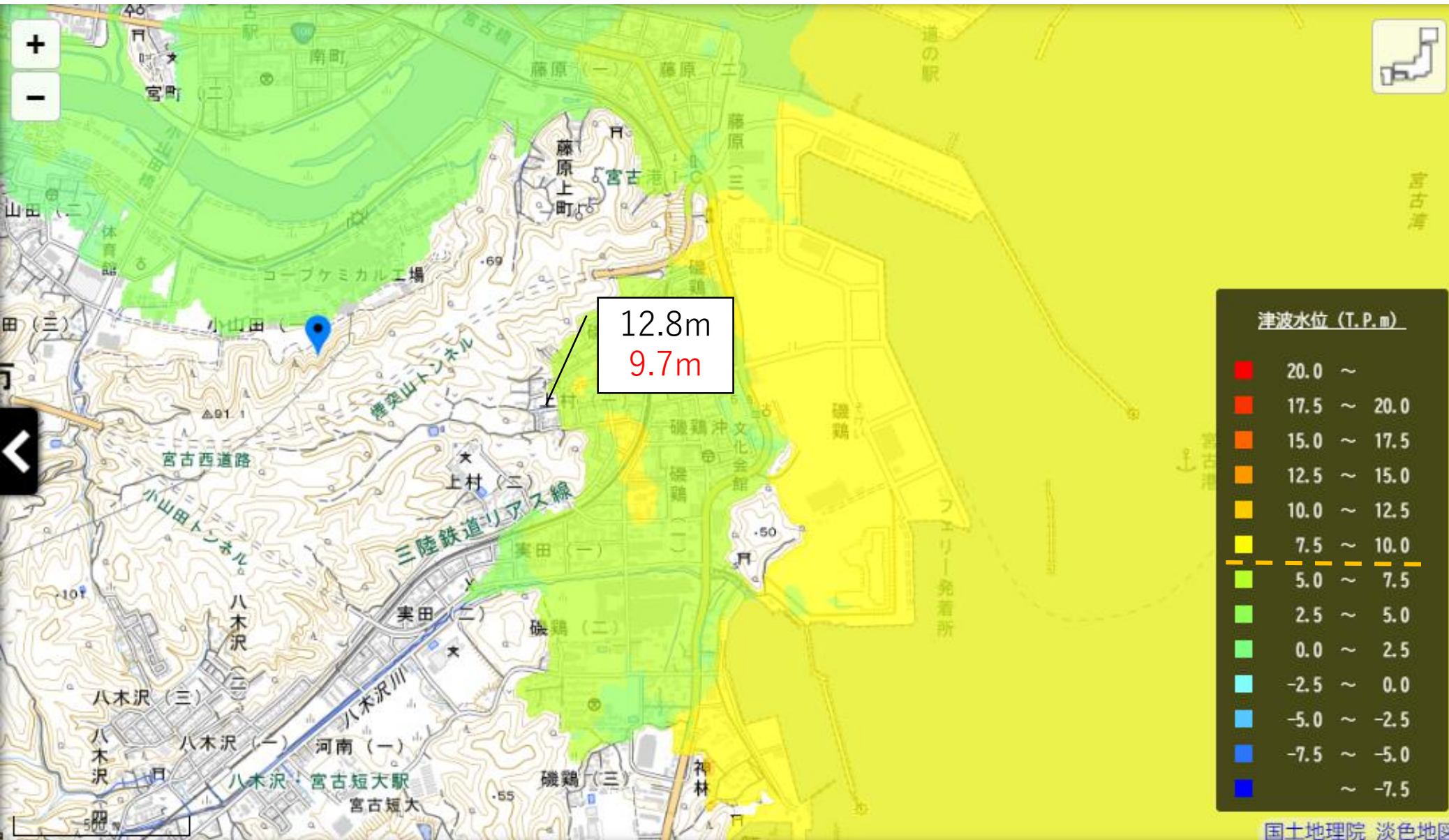
30分後  
越水？





# 1 破堤あり、日本海溝モデル

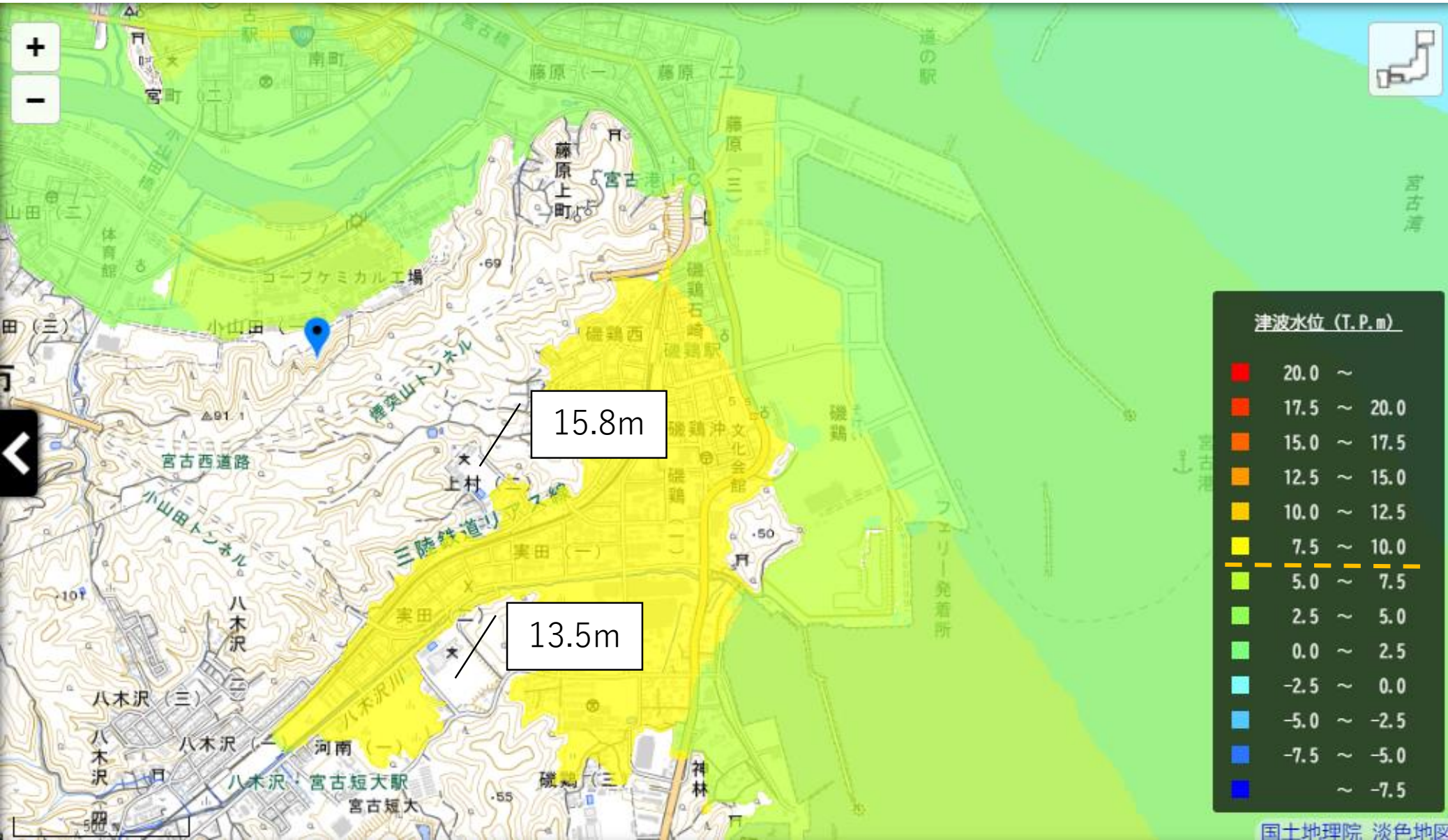
3 4 分後  
磯鶏駅  
水産高校  
浸水





# 1 破堤あり、日本海溝モデル

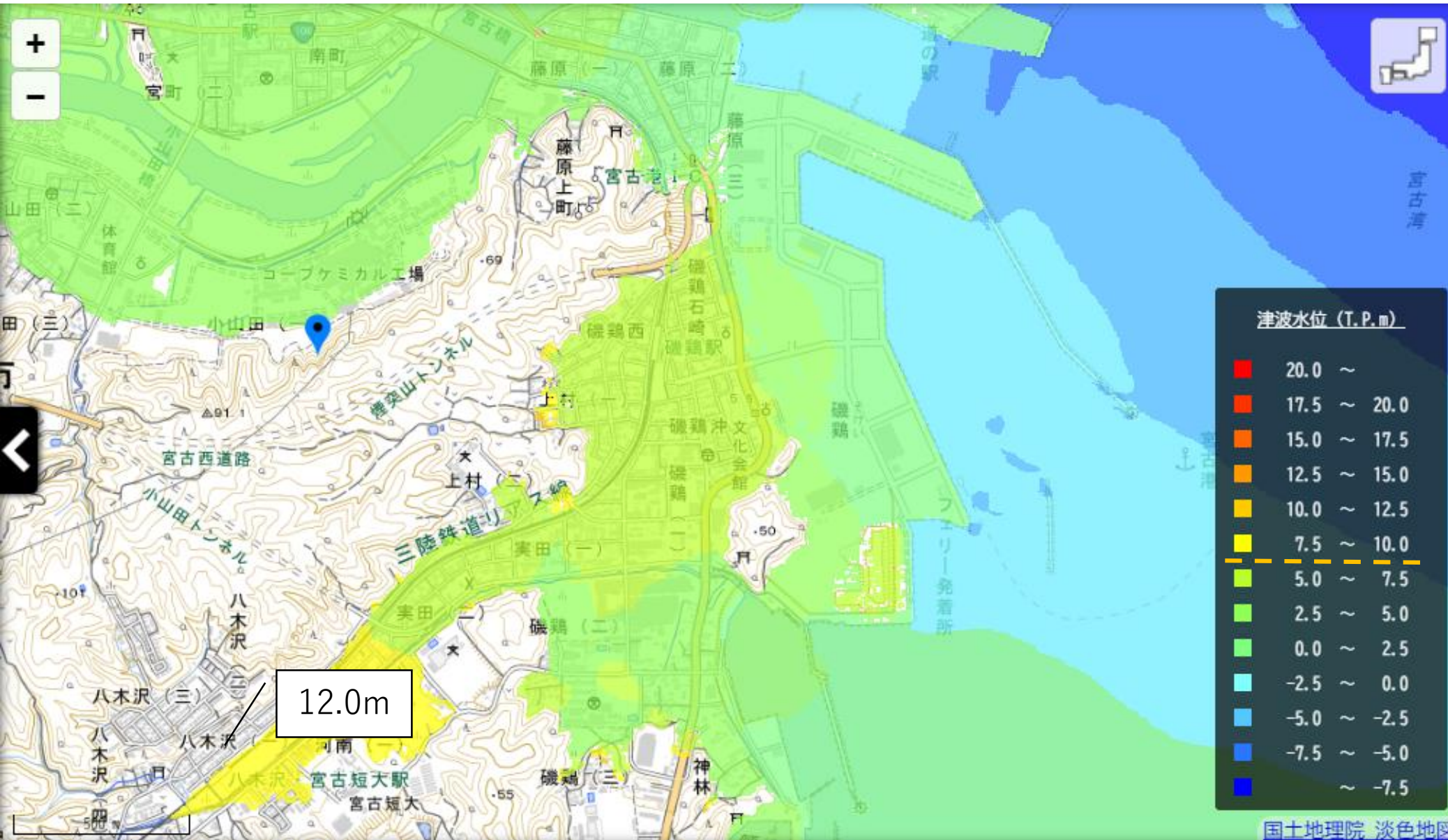
3 8 分後





# 1 破堤あり、日本海溝モデル

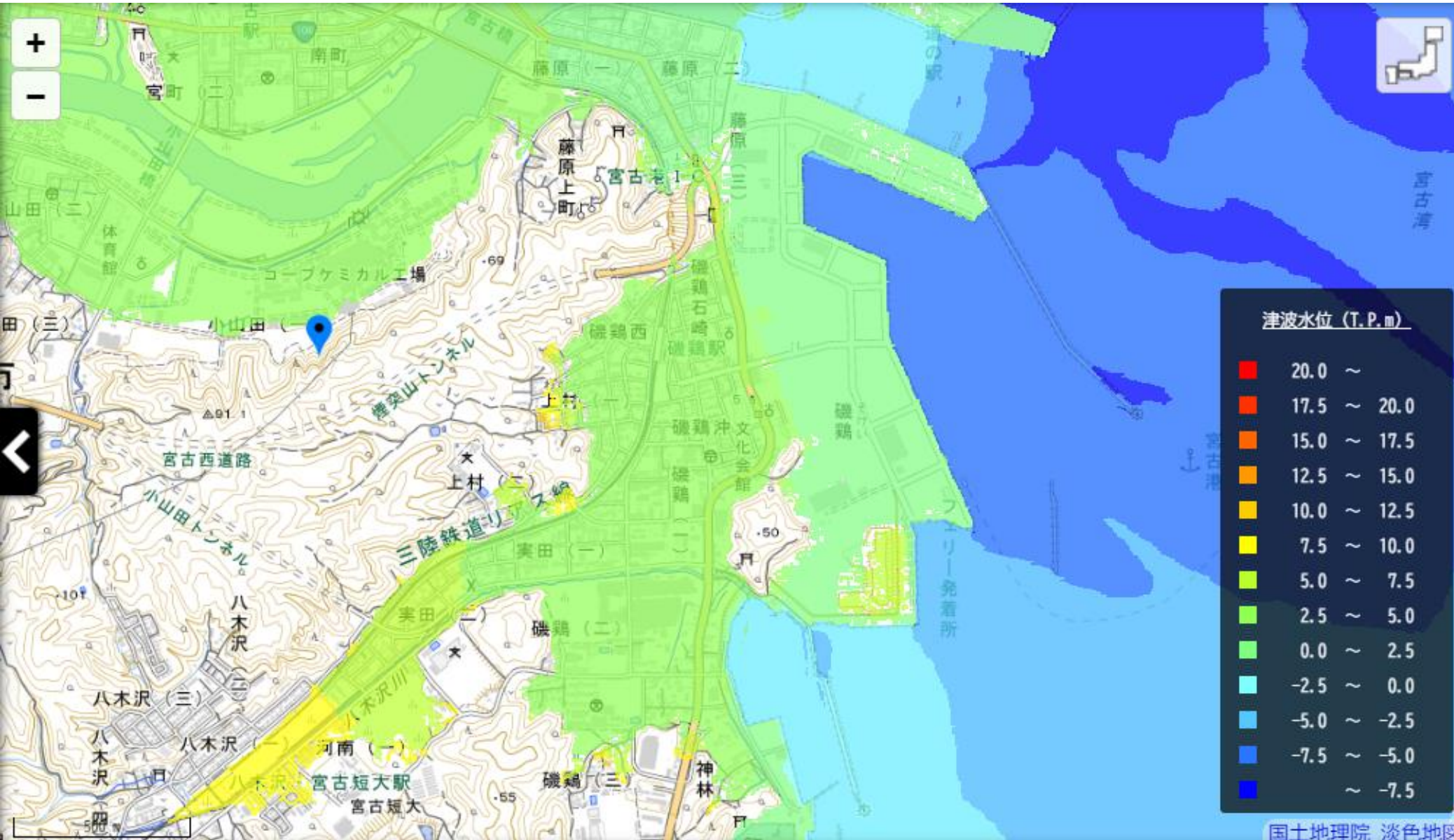
4 2分後  
浸水域最大  
?





# 1 破堤あり、日本海溝モデル

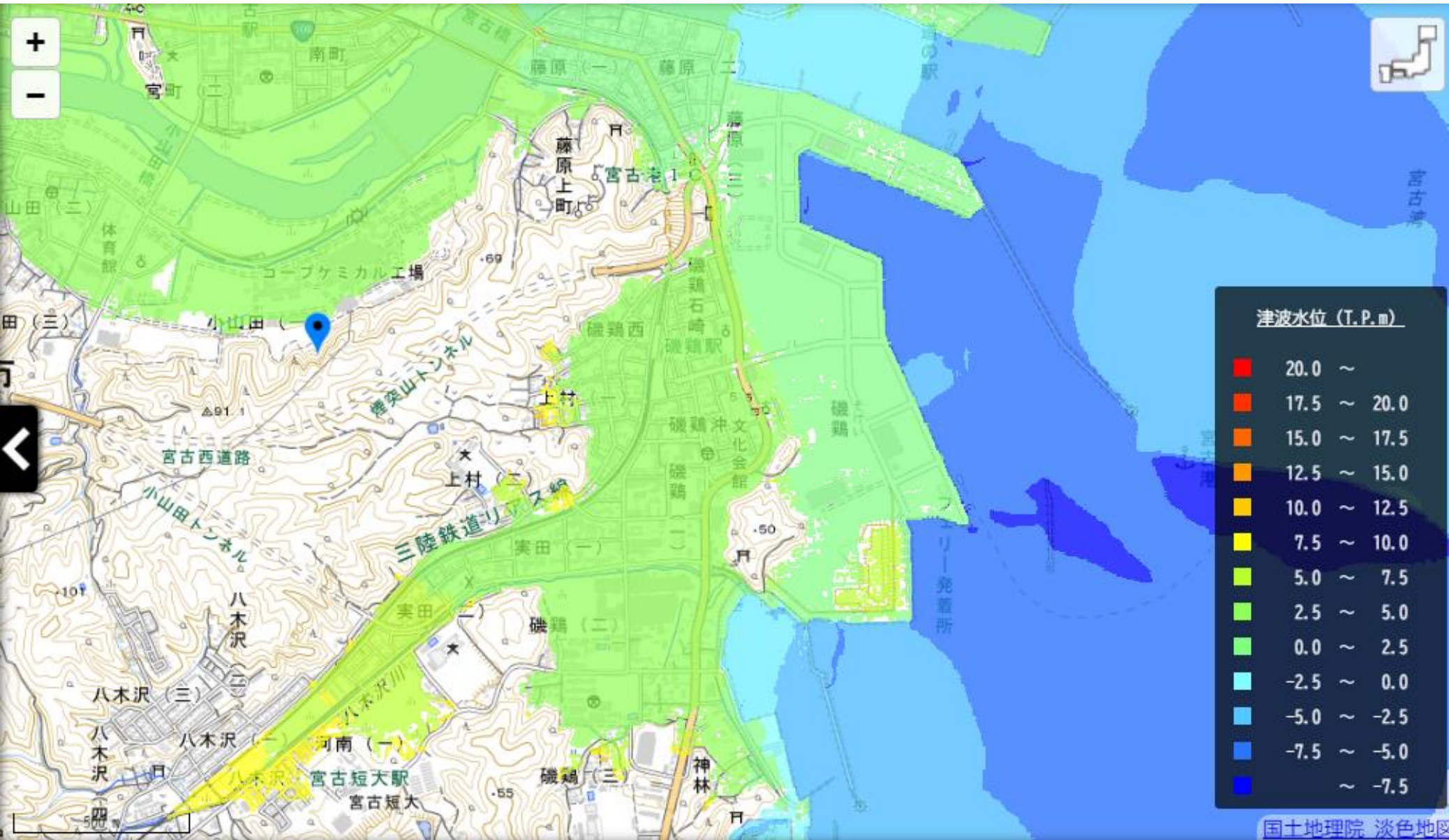
4 6 分後





# 1 破堤あり、日本海溝モデル

50分後





# 1 破堤あり、日本海溝モデル

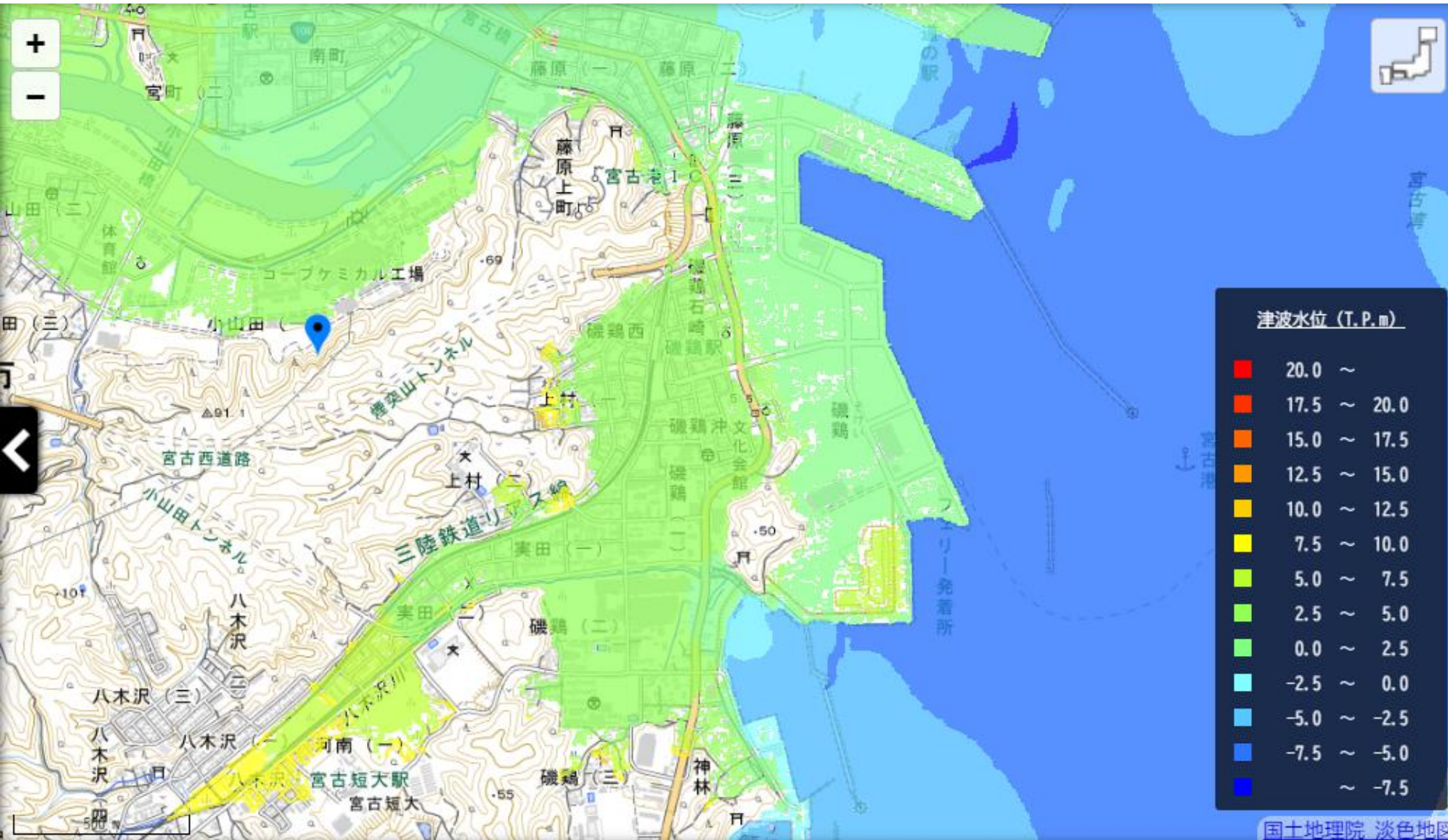
5 4 分後





# 1 破堤あり、日本海溝モデル

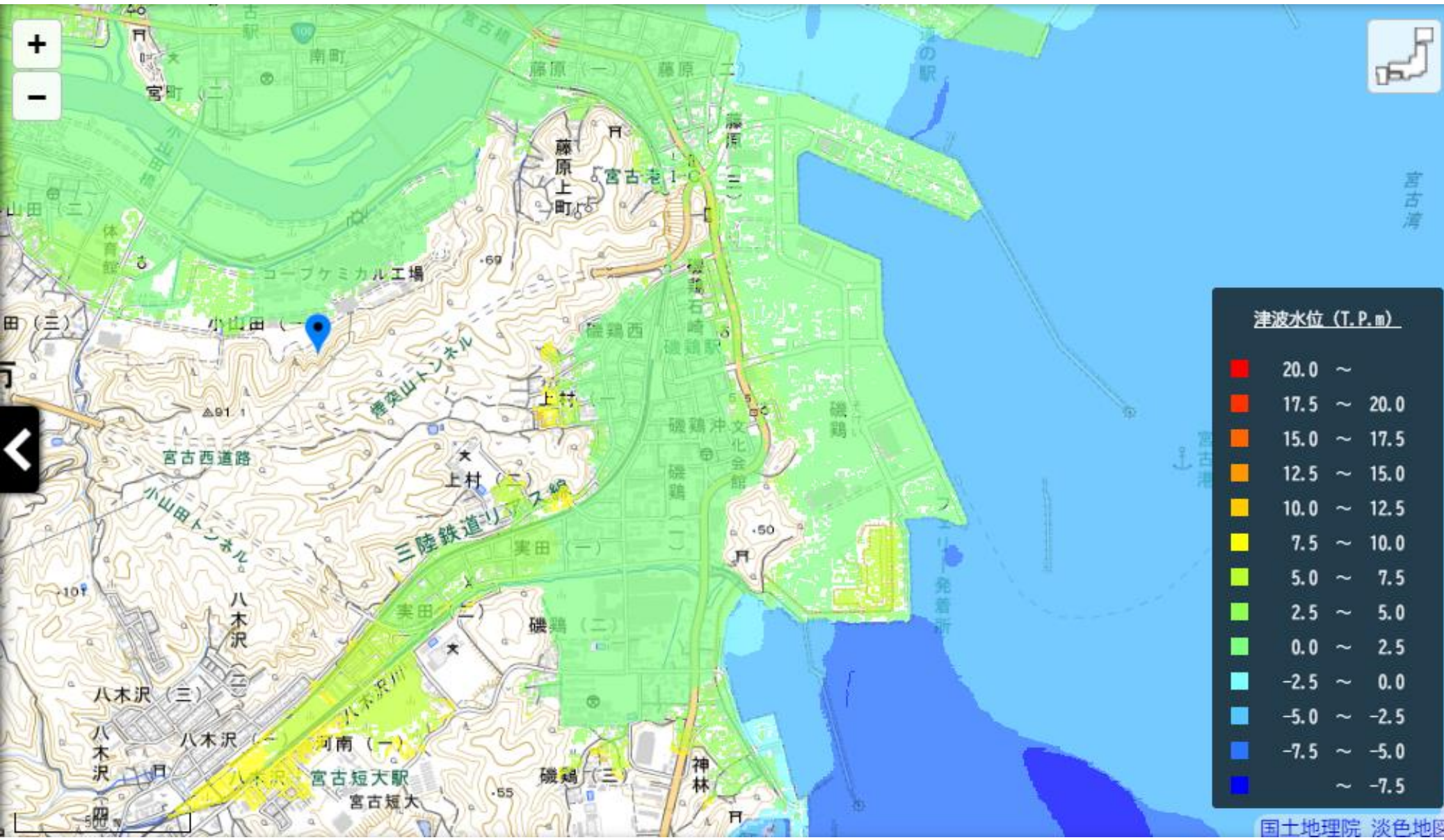
5 8 分後





# 1 破堤あり、日本海溝モデル

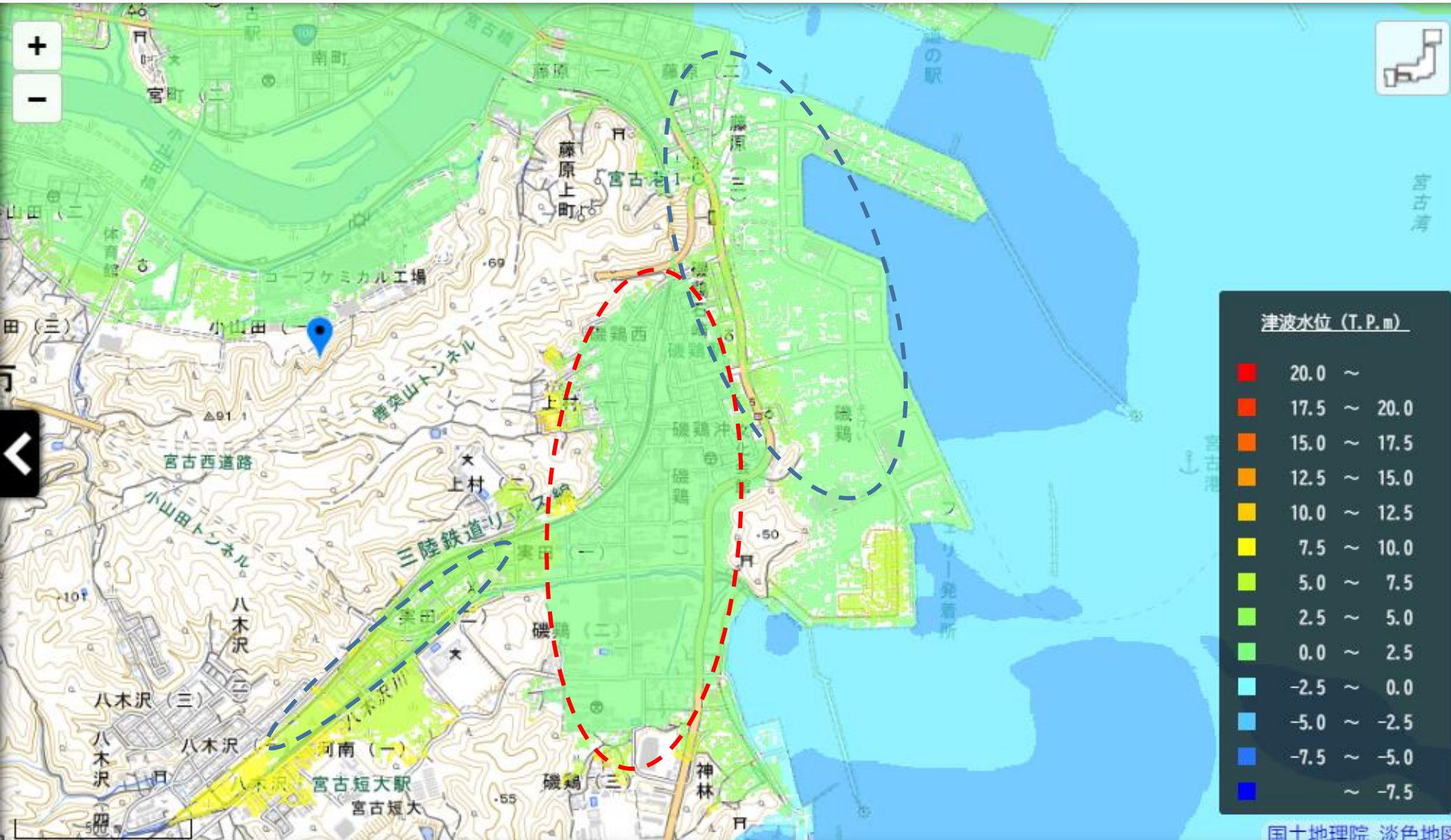
6 2 分後





# 1 破堤あり、日本海溝モデル

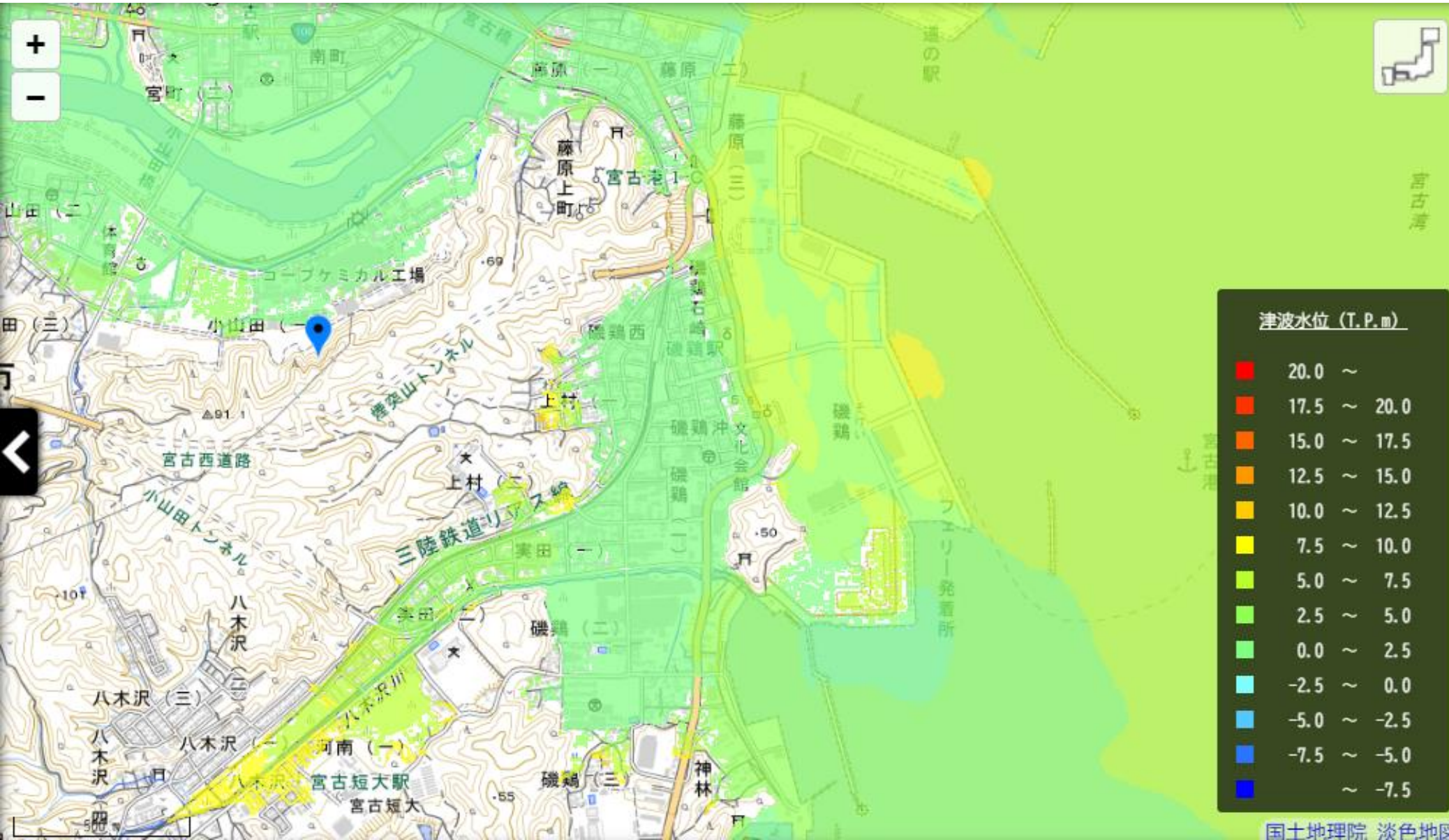
6 6 分後  
2 極化





# 1 破堤あり、日本海溝モデル

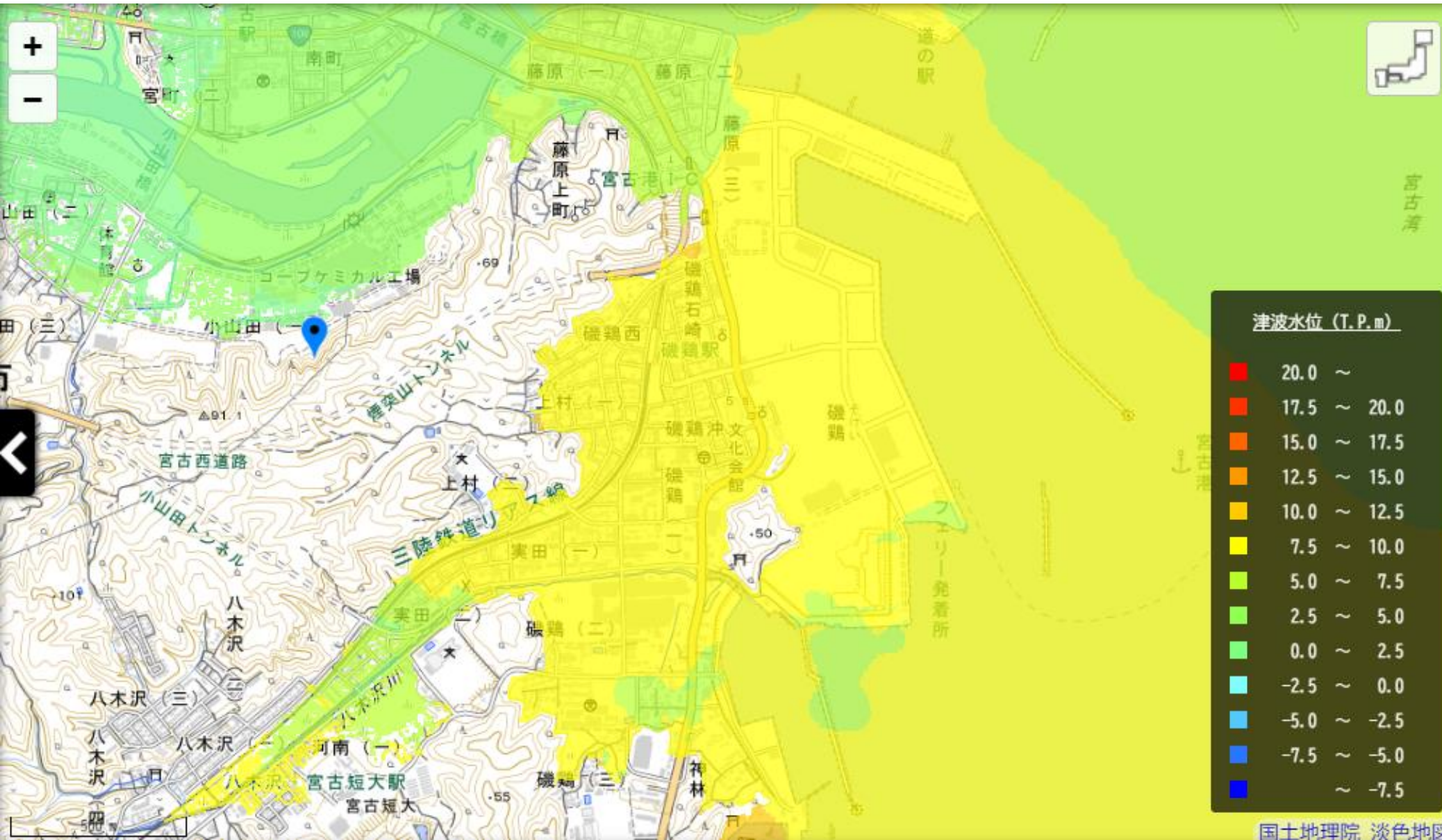
70分後





# 1 破堤あり、日本海溝モデル

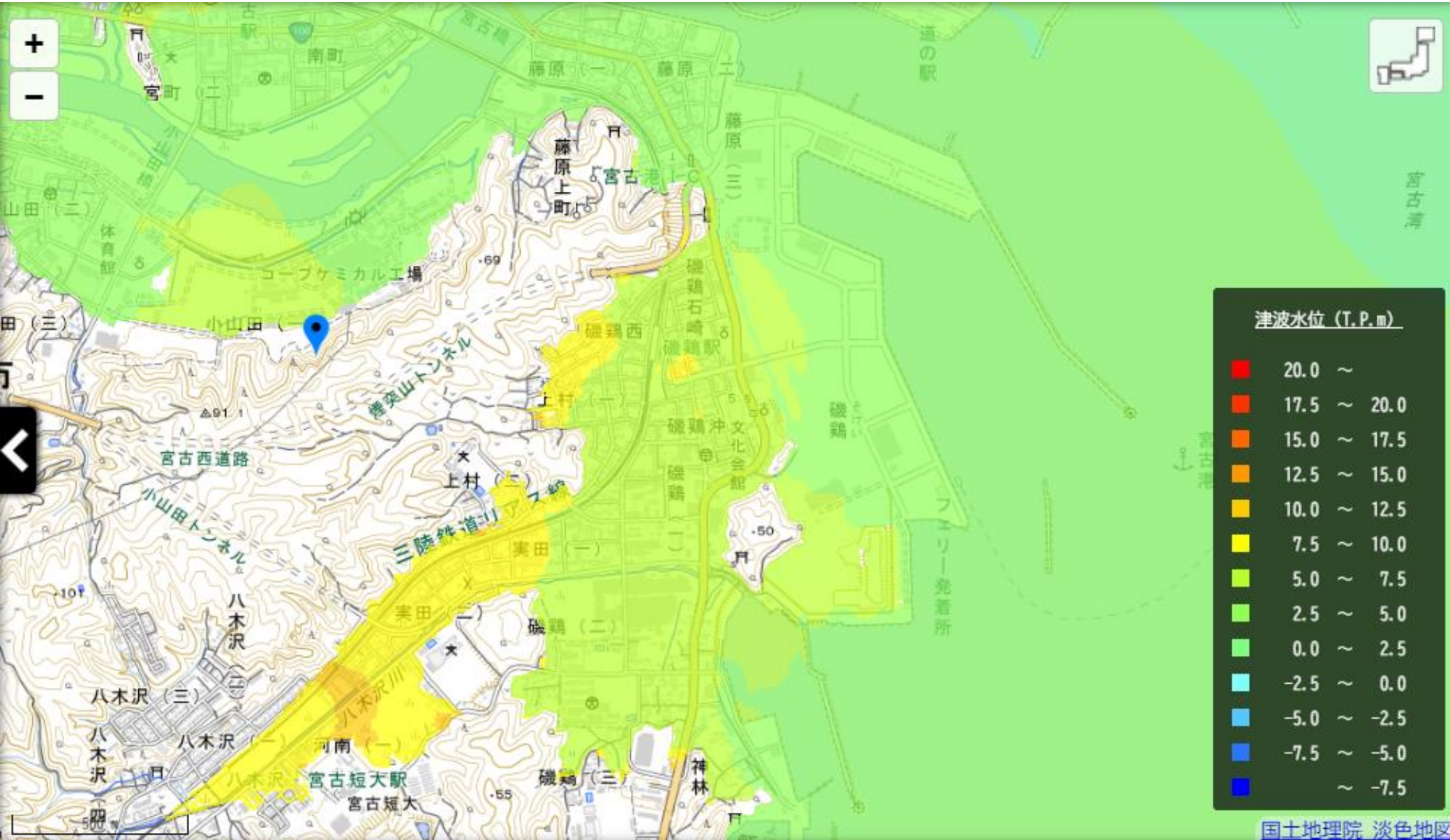
74分後  
第2波





# 1 破堤あり、日本海溝モデル

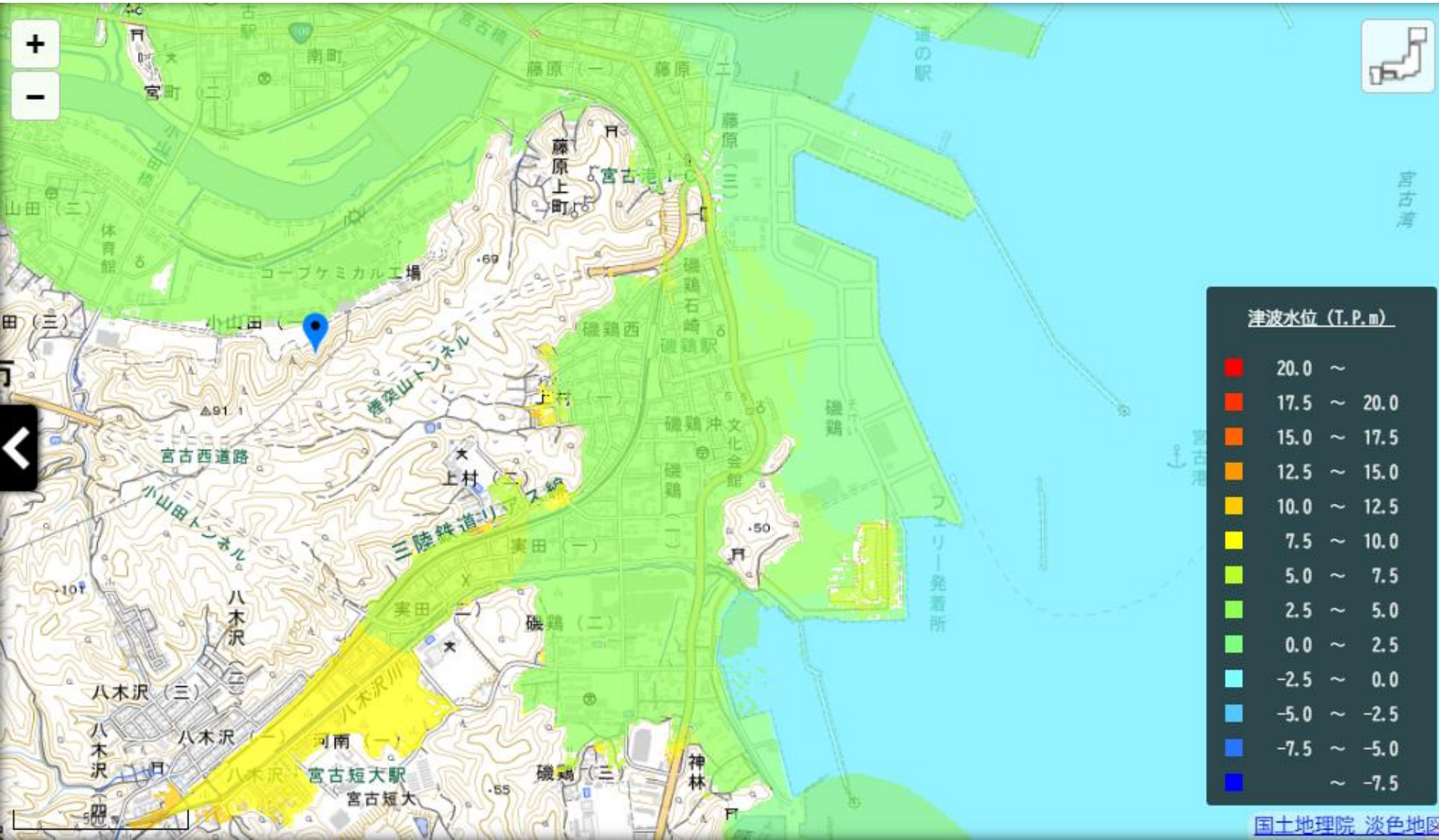
7 8 分後





# 1 破堤あり、日本海溝モデル

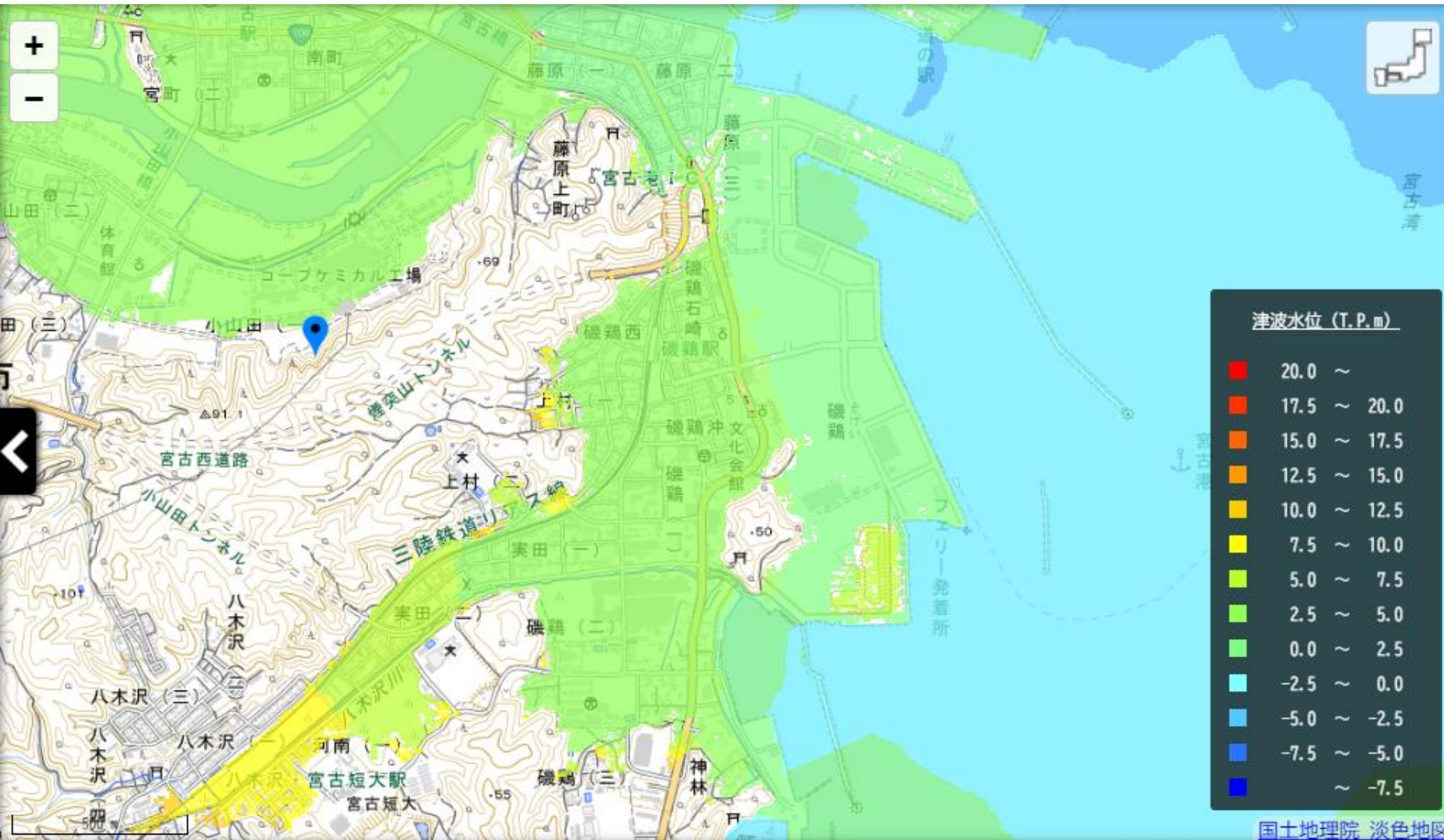
8 2 分後  
浸水域最大





# 1 破堤あり、日本海溝モデル

8 6 分後





# 1 破堤あり、日本海溝モデル

90分後

