

岩手県が公表した「新たな津波浸水想定」に関する市民説明会 **(別冊)**

イーストピアみやこ 多目的ホール
令和4年 5月22日

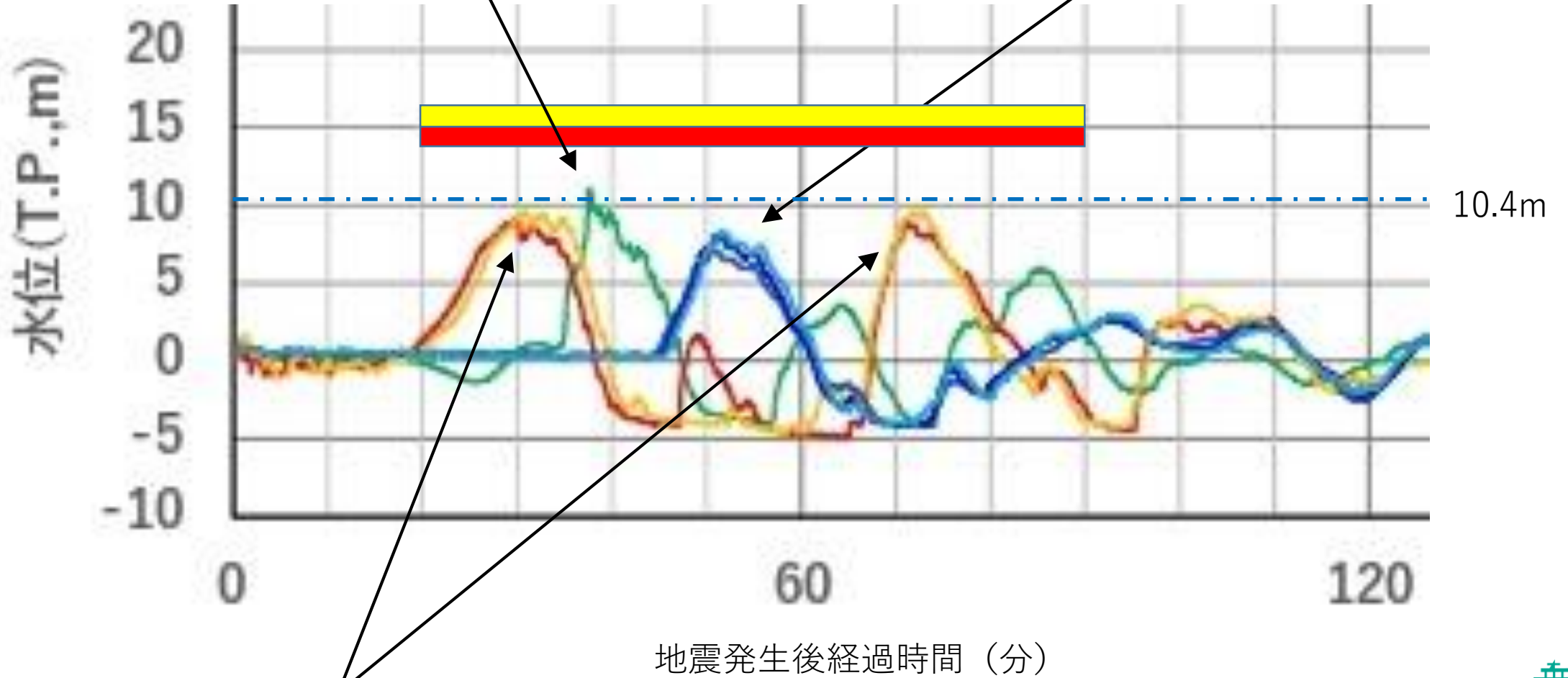
宮古市役所危機管理課

4 宮古市の浸水想定

・市街地地区（閉伊川河口の水位）

緑：東北地方太平洋沖地震

紫、青：千島海溝モデル



赤、黄：日本海溝モデル



1 破堤あり、日本海溝モデル

2 2分後



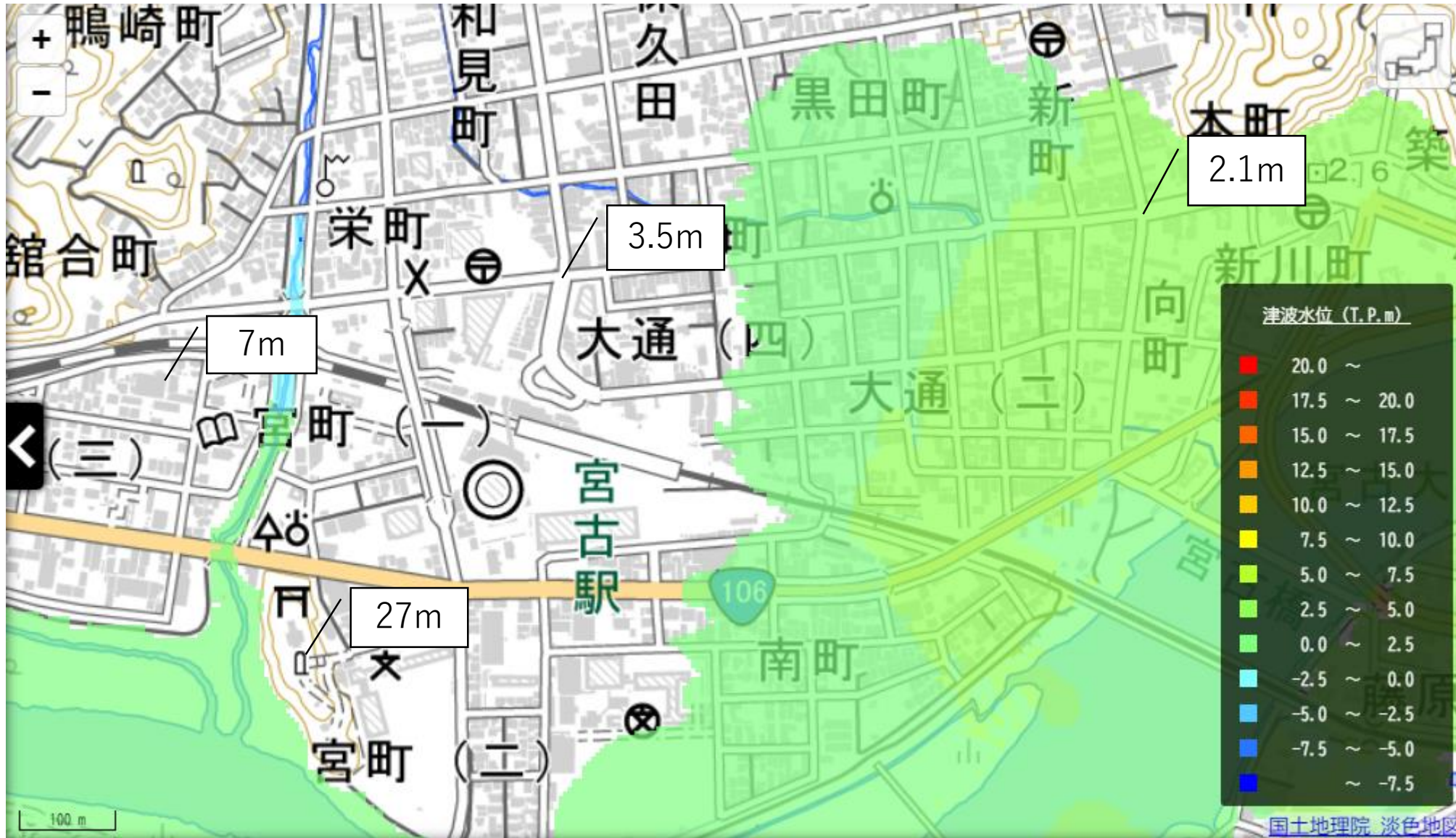
1 破堤あり、日本海溝モデル

2 6分後



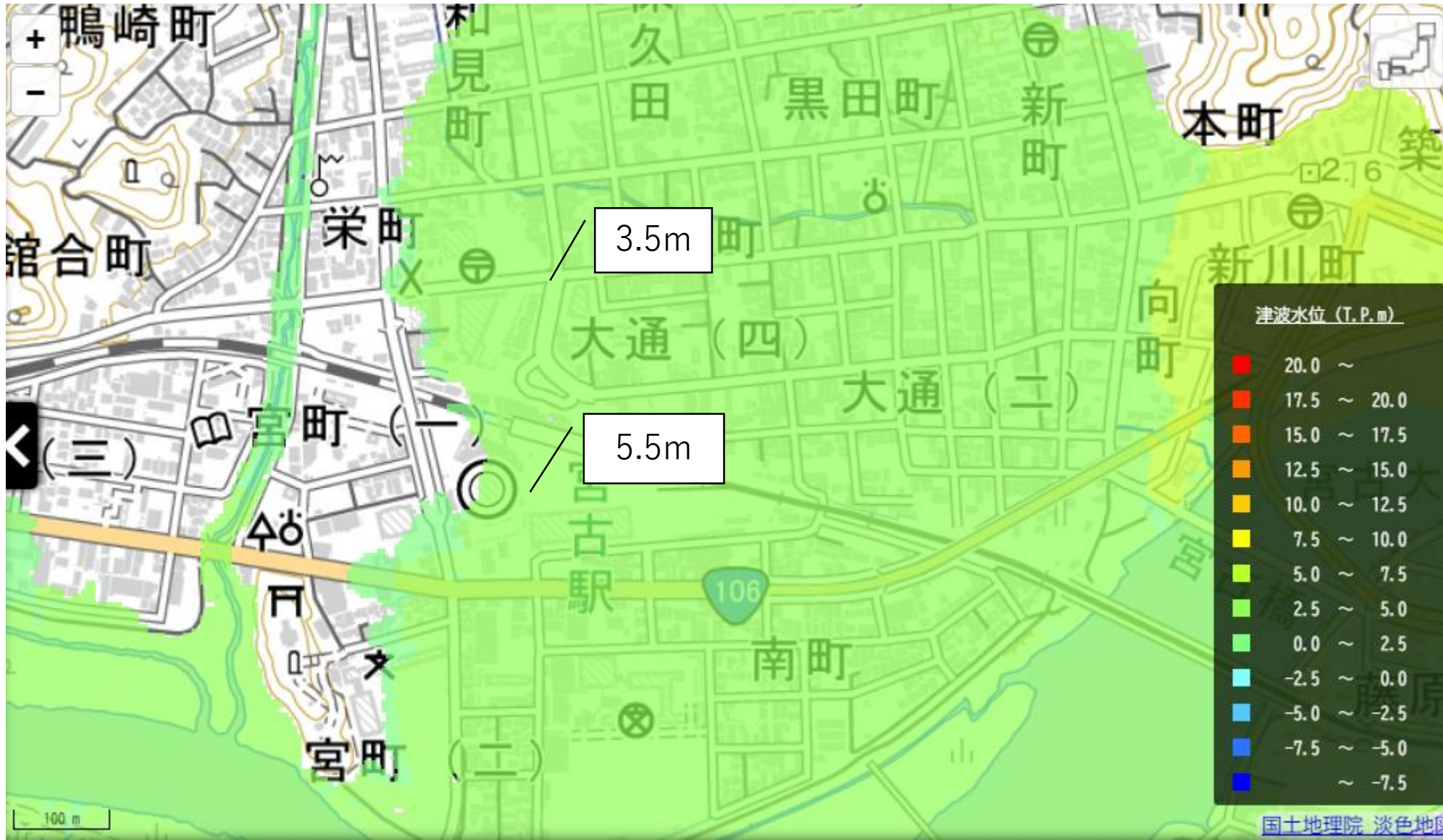
1 破堤あり、日本海溝モデル

30分後



1 破堤あり、日本海溝モデル

3 4 分後
市役所浸水



1 破堤あり、日本海溝モデル

38分後
黄色
7.5~10.0



1 破堤あり、日本海溝モデル

4 2分後



1 破堤あり、日本海溝モデル

4 6 分後



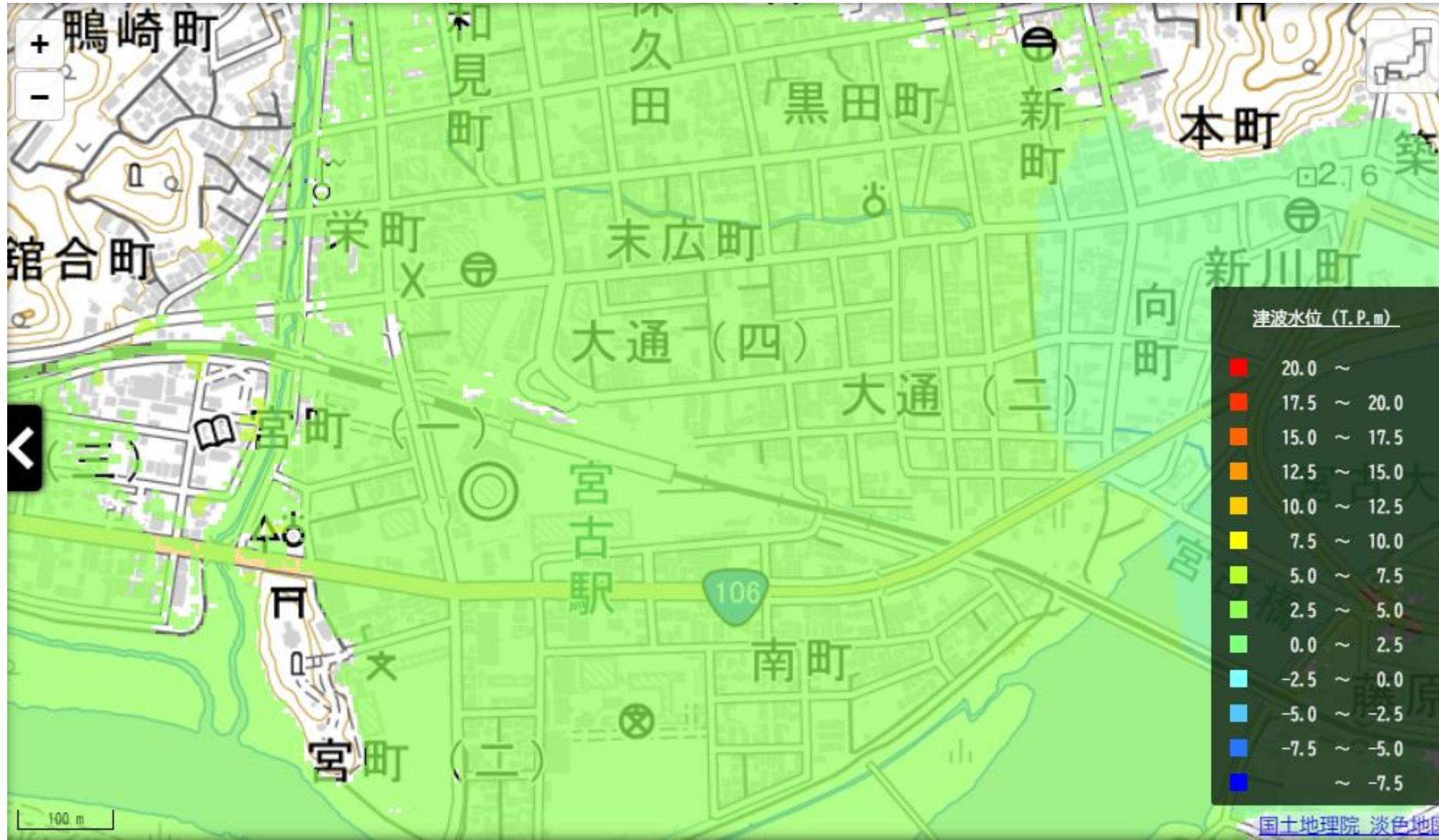
1 破堤あり、日本海溝モデル

50分後



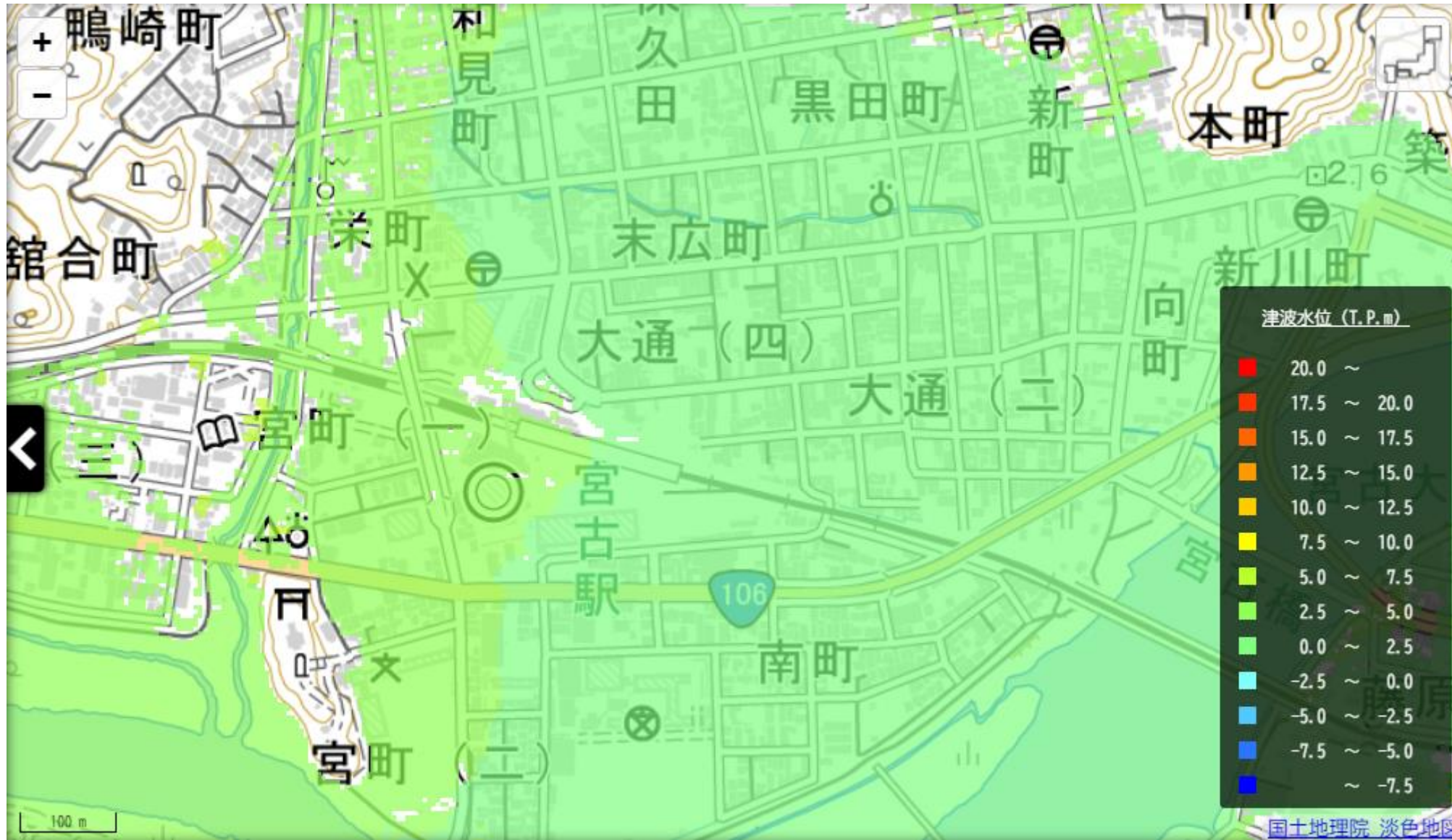
1 破堤あり、日本海溝モデル

5 4 分後



1 破堤あり、日本海溝モデル

5 8 分後



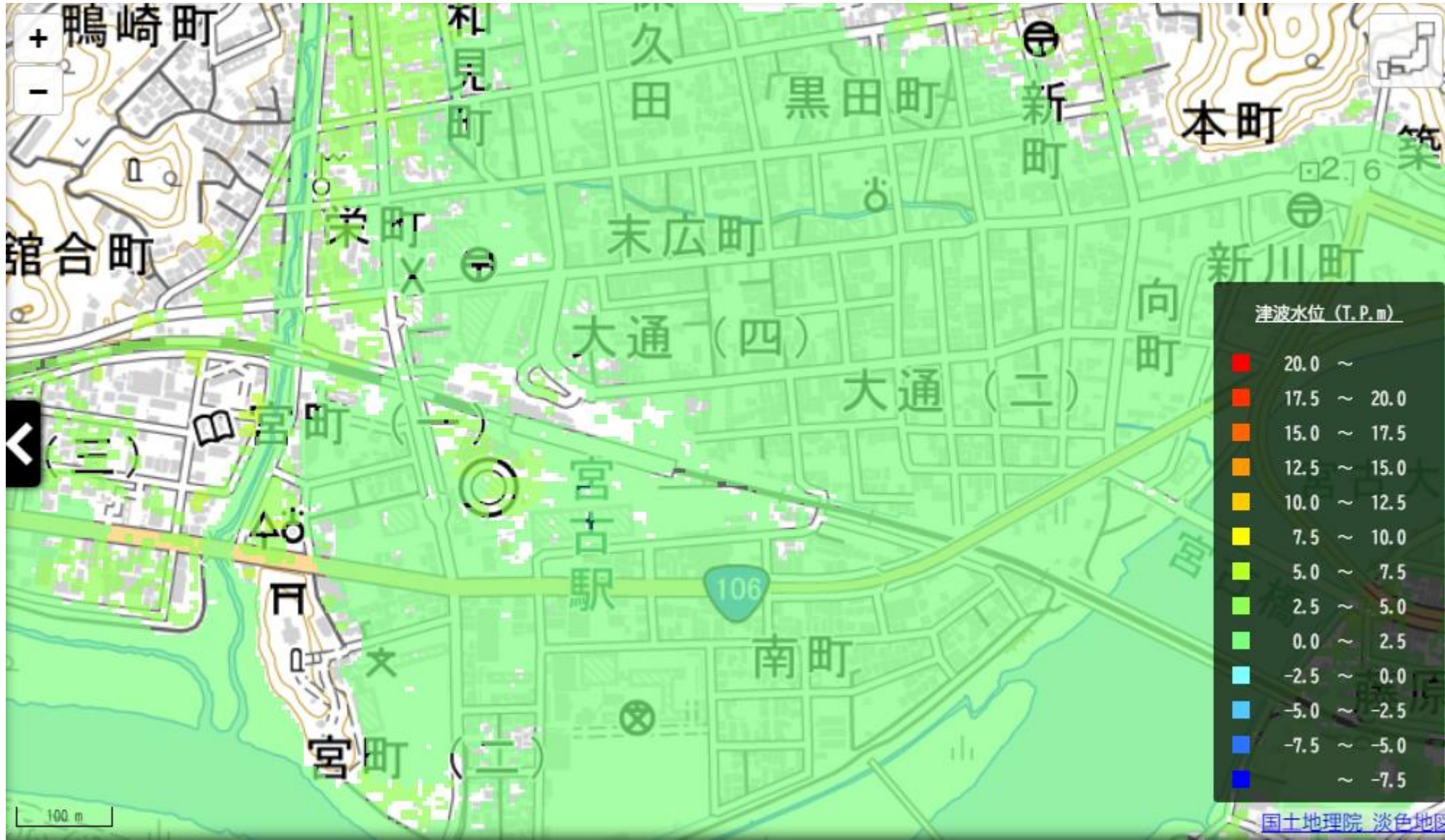
1 破堤あり、日本海溝モデル

6 2分後



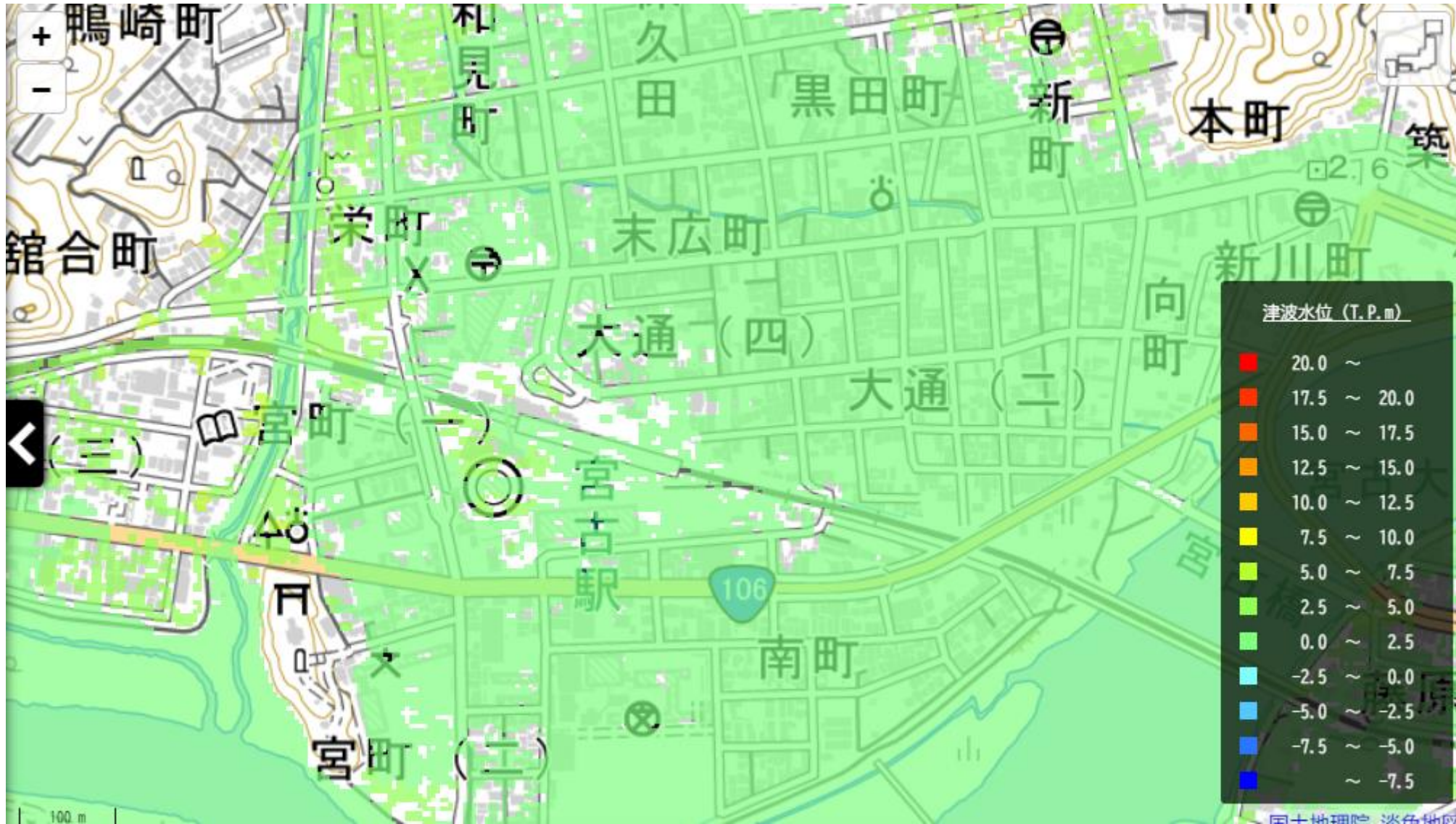
1 破堤あり、日本海溝モデル

6 6 分後



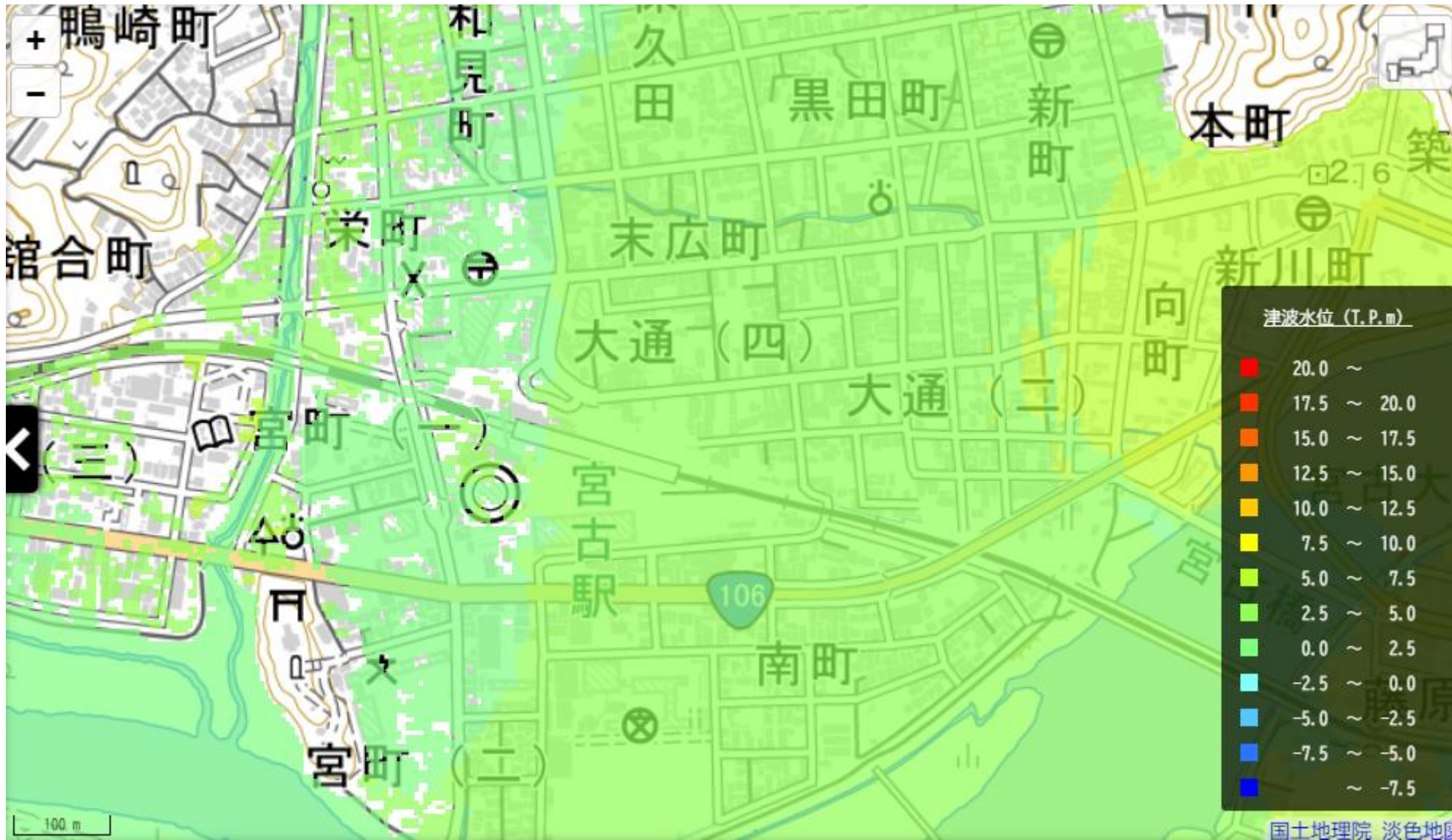
1 破堤あり、日本海溝モデル

70分後



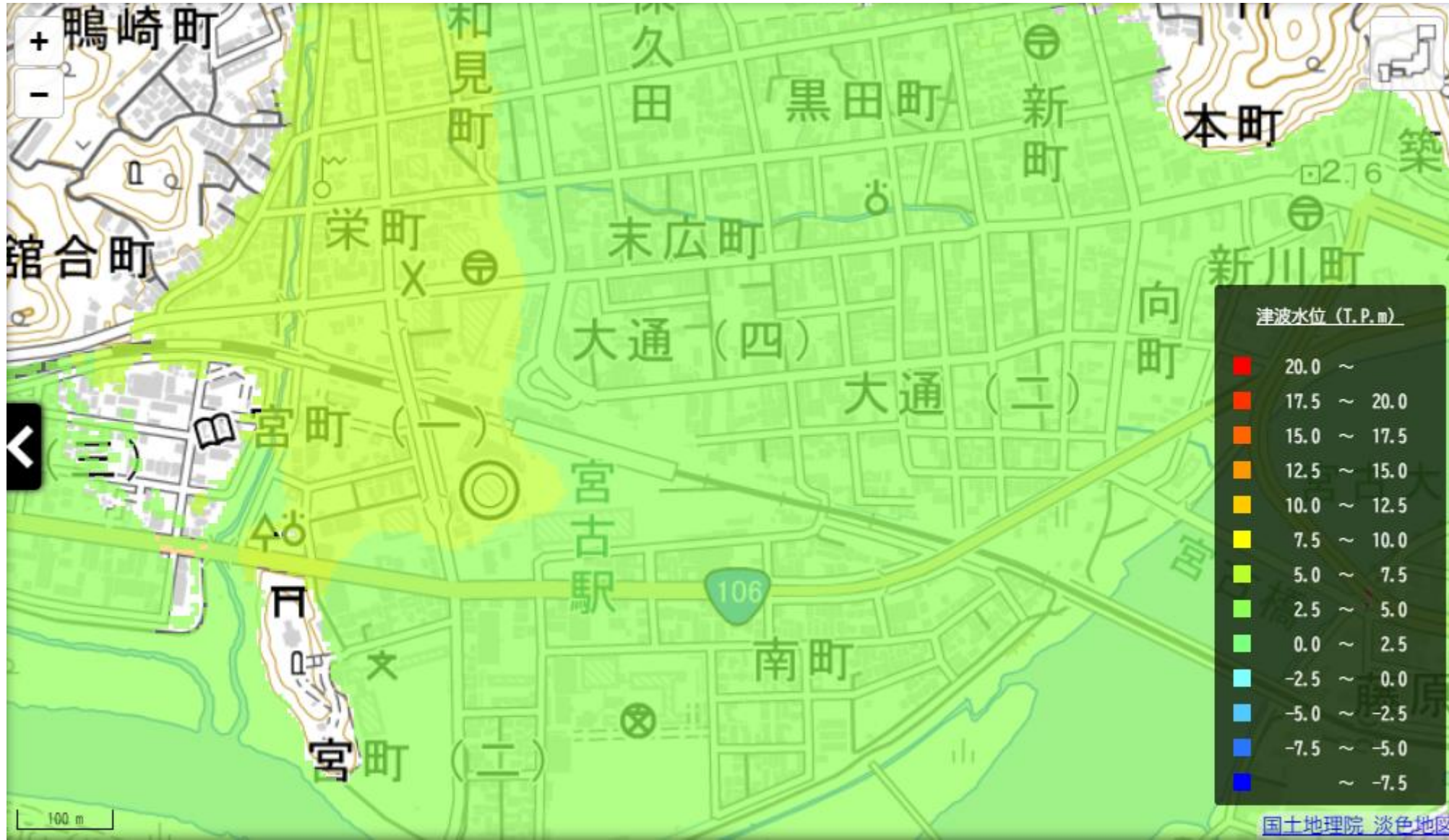
1 破堤あり、日本海溝モデル

7 4 分後



1 破堤あり、日本海溝モデル

7 8 分後



1 破堤あり、日本海溝モデル

80分後



1 破堤あり、日本海溝モデル

8 2 分後



1 破堤あり、日本海溝モデル

8 6 分後



1 破堤あり、日本海溝モデル

90分後

