

岩手県が公表した「新たな津波浸水想定」に関する市民説明会 **(別冊)**

津軽石公民館

令和4年 5月25日

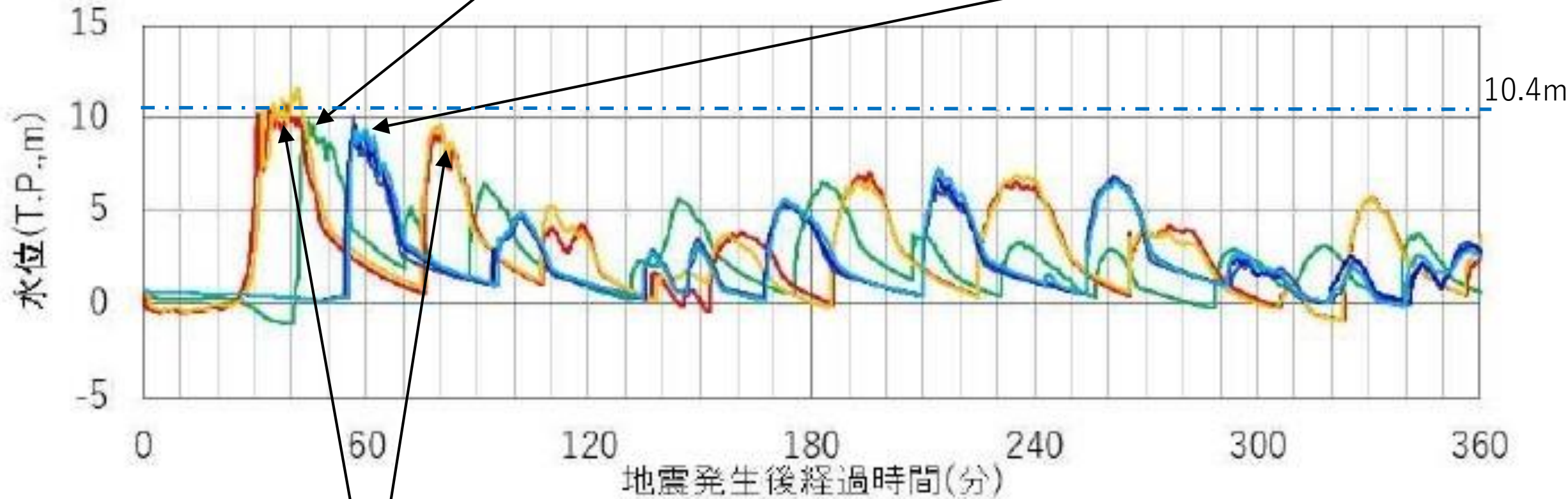
宮古市役所危機管理課

4 宮古市の浸水想定

・津軽石地区（津軽石川河口の水位）

緑：東北地方太平洋沖地震

紫、青：千島海溝モデル



赤、黄：日本海溝モデル

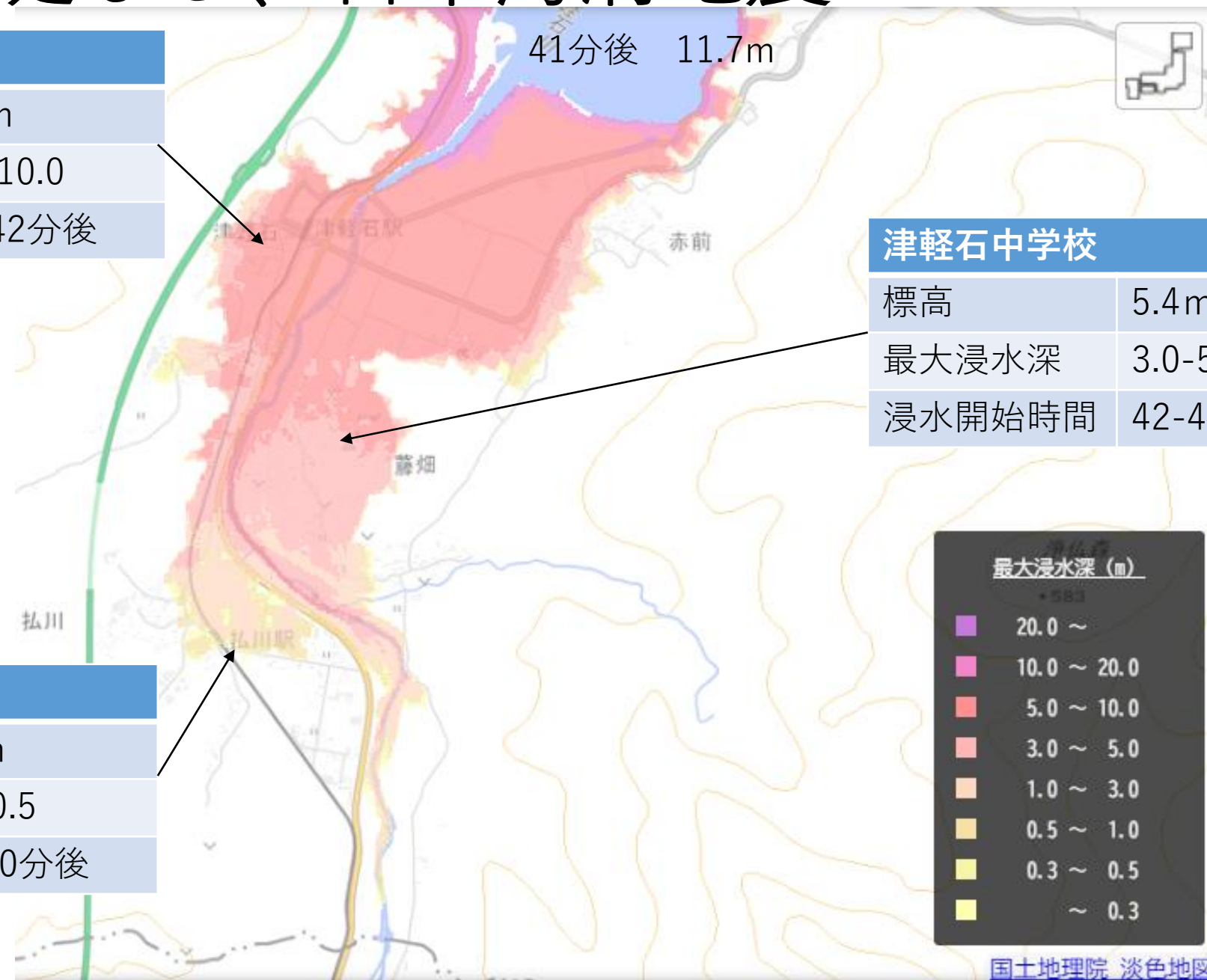


1 破堤なし、日本海溝地震

| 津軽石小学校 | |
|--------|----------|
| 標高 | 6.0m |
| 最大浸水深 | 5.0-10.0 |
| 浸水開始時間 | 40-42分後 |

| 津軽石中学校 | |
|--------|---------|
| 標高 | 5.4m |
| 最大浸水深 | 3.0-5.0 |
| 浸水開始時間 | 42-44分後 |

| 弘川駅 | |
|--------|---------|
| 標高 | 9.9m |
| 最大浸水深 | 0.3-0.5 |
| 浸水開始時間 | 89-90分後 |




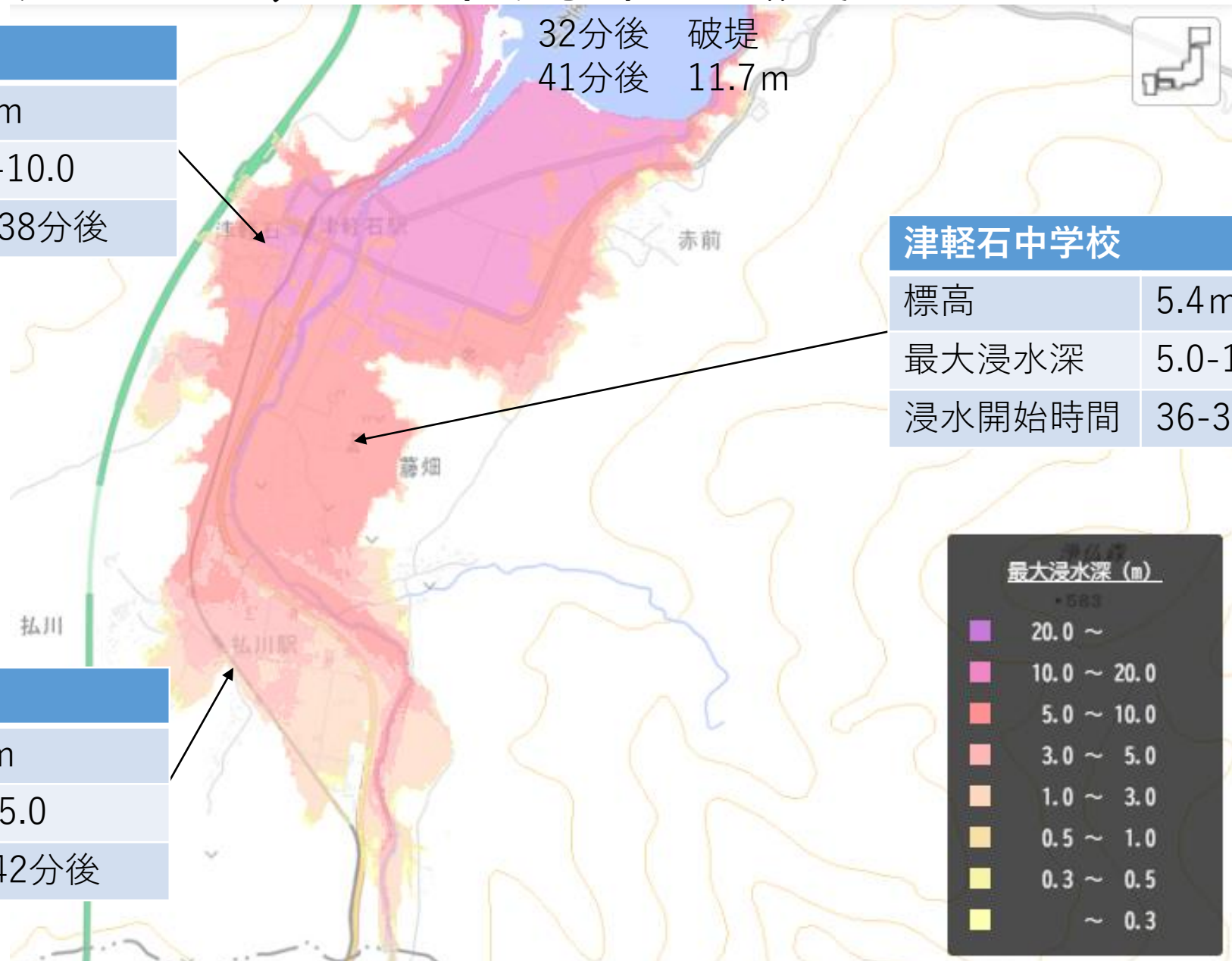
1 破堤あり、日本海溝地震

| 津軽石小学校 | |
|--------|----------|
| 標高 | 6.0m |
| 最大浸水深 | 5.0-10.0 |
| 浸水開始時間 | 36-38分後 |

32分後 破堤
41分後 11.7m

| 津軽石中学校 | |
|--------|----------|
| 標高 | 5.4m |
| 最大浸水深 | 5.0-10.0 |
| 浸水開始時間 | 36-38分後 |

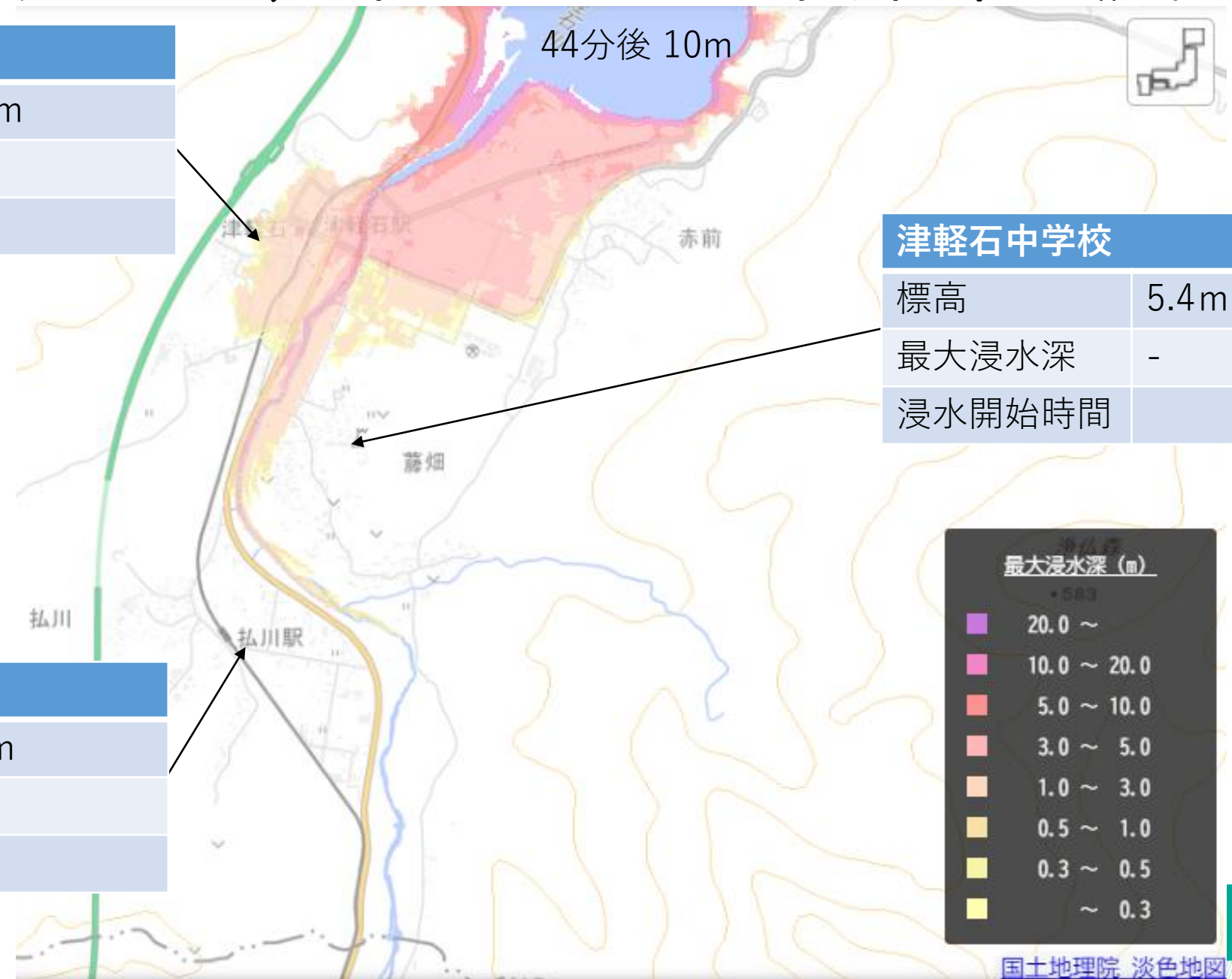
| 弘川駅 | |
|--------|---------|
| 標高 | 9.9m |
| 最大浸水深 | 3.0-5.0 |
| 浸水開始時間 | 40-42分後 |



1 破堤なし、東北地方太平洋沖地震

| 津軽石小学校 | |
|--------|------|
| 標高 | 6.0m |
| 最大浸水深 | - |
| 浸水開始時間 | - |

| 弘川駅 | |
|--------|------|
| 標高 | 9.9m |
| 最大浸水深 | - |
| 浸水開始時間 | - |



| 津軽石中学校 | |
|--------|------|
| 標高 | 5.4m |
| 最大浸水深 | - |
| 浸水開始時間 | - |

1 破堤あり、東北地方太平洋沖地震

津軽石小学校

| | |
|--------|----------|
| 標高 | 6.0m |
| 最大浸水深 | 5.0-10.0 |
| 浸水開始時間 | 46-48分後 |

44分後 破堤
44分後 10m

津軽石中学校

| | |
|--------|---------|
| 標高 | 5.4m |
| 最大浸水深 | 3.0-5.0 |
| 浸水開始時間 | 48-50分後 |

弘川駅

| | |
|--------|---------|
| 標高 | 9.9m |
| 最大浸水深 | 0.3-0.5 |
| 浸水開始時間 | 54-56分後 |

最大浸水深 (m)

| | |
|---|-------------|
| ■ | 20.0 ~ |
| ■ | 10.0 ~ 20.0 |
| ■ | 5.0 ~ 10.0 |
| ■ | 3.0 ~ 5.0 |
| ■ | 1.0 ~ 3.0 |
| ■ | 0.5 ~ 1.0 |
| ■ | 0.3 ~ 0.5 |
| ■ | ~ 0.3 |

1 破堤なし、千島海溝地震

津軽石小学校

標高 6.0m

最大浸水深 -

浸水開始時間 -

58分後 10.5m

津軽石中学校

標高 5.4m

最大浸水深 -

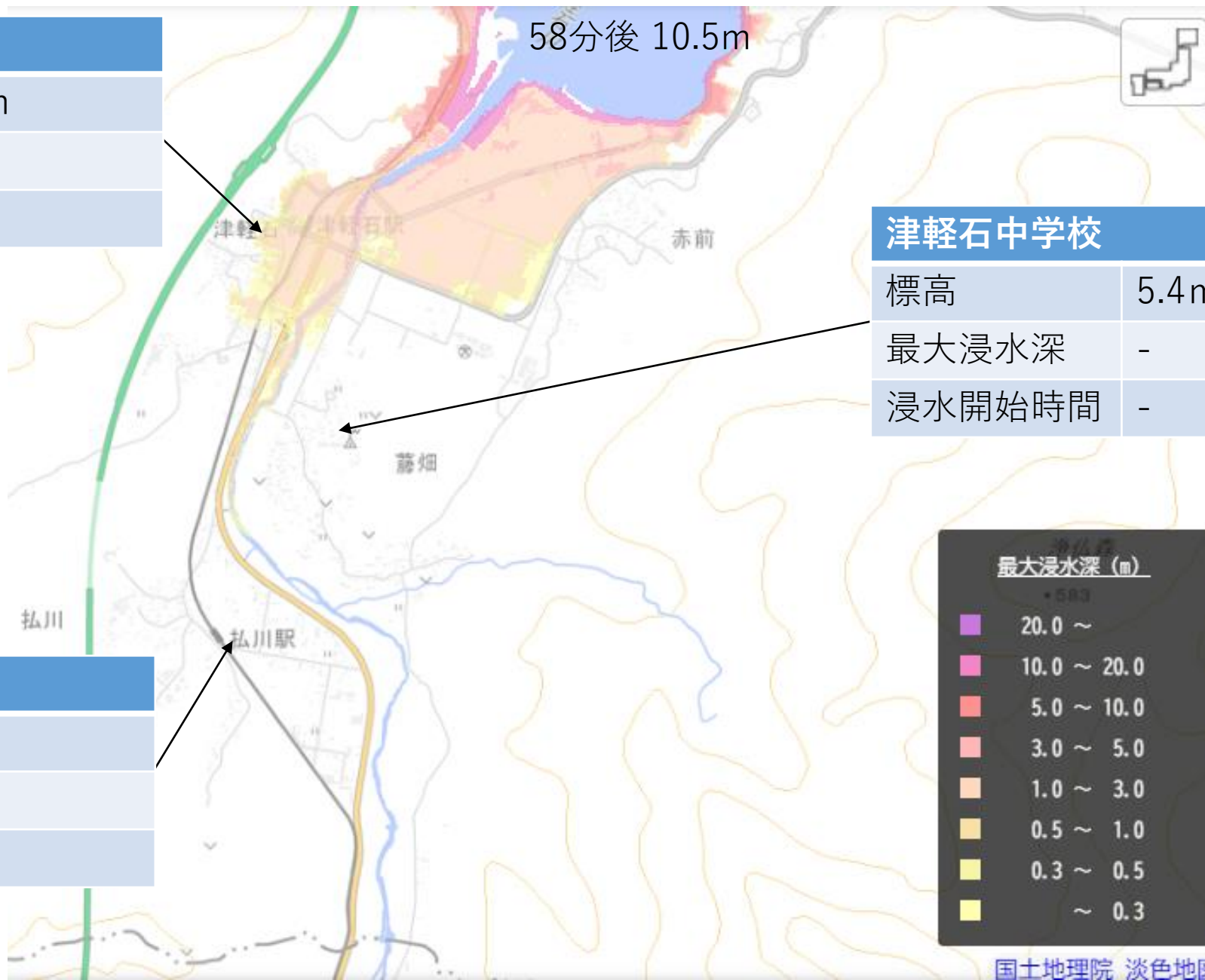
浸水開始時間 -

弘川駅

標高 9.9m

最大浸水深 -

浸水開始時間 -



1 破堤あり、千島海溝地震

津軽石小学校

| | |
|--------|---------|
| 標高 | 6.0m |
| 最大浸水深 | 3.0-5.0 |
| 浸水開始時間 | 60-62分後 |

58分後 破堤
58分後 10.5m

津軽石中学校

| | |
|--------|---------|
| 標高 | 5.4m |
| 最大浸水深 | 3.0-5.0 |
| 浸水開始時間 | 62-64分後 |

弘川駅

| | |
|--------|------|
| 標高 | 9.9m |
| 最大浸水深 | - |
| 浸水開始時間 | - |

