

# 洪水・土石

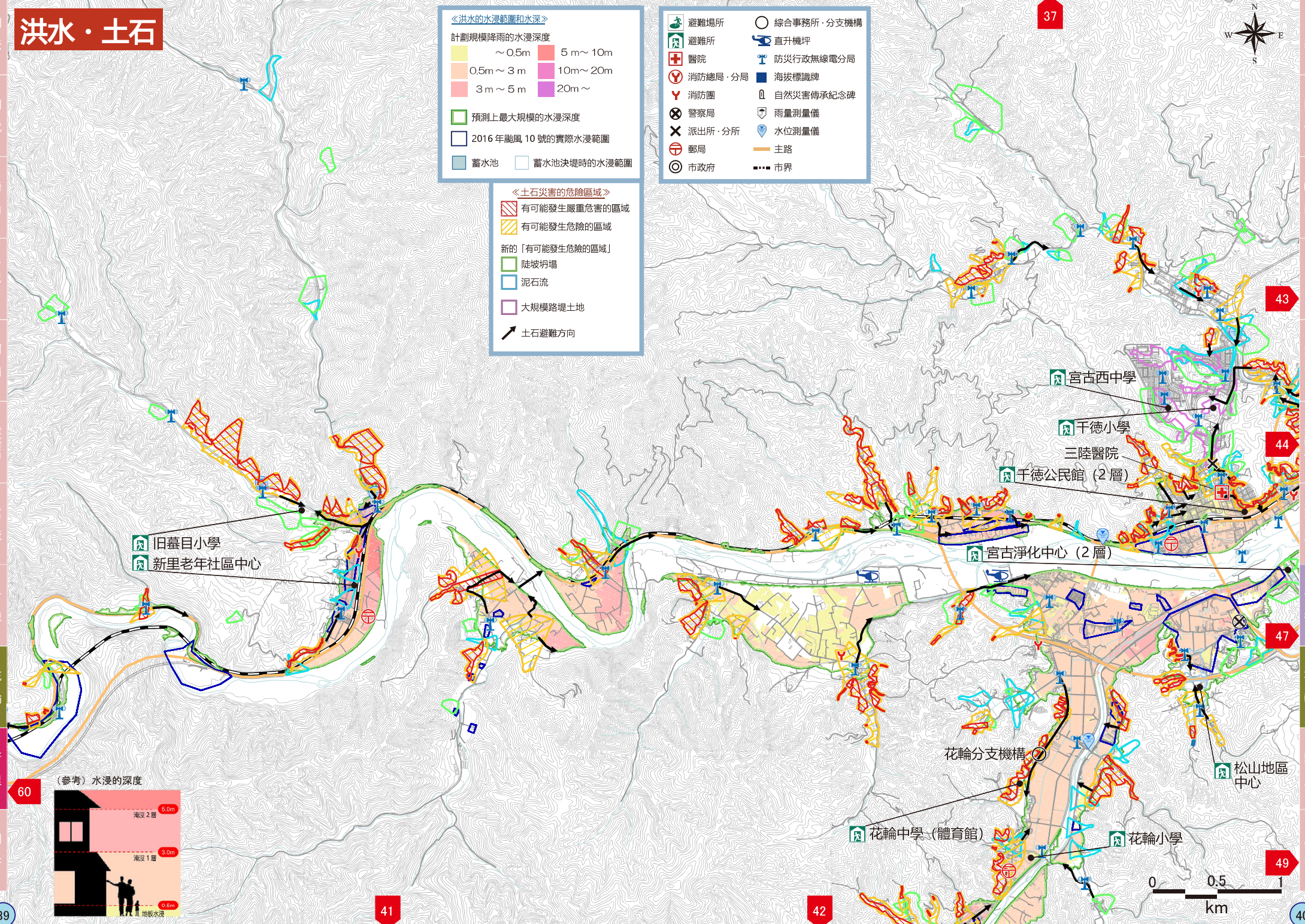
## 《洪水的水浸範圍和水深》

- 計劃規模降雨的水浸深度
- |         |         |
|---------|---------|
| ~0.5m   | 5m~10m  |
| 0.5m~3m | 10m~20m |
| 3m~5m   | 20m~    |
- 預測上最大規模的水浸深度  
  2016年颱風10號的實際水浸範圍  
  蓄水池   蓄水池決堤時的水浸範圍

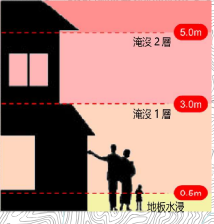
## 《土石災害的危險區域》

- 有可能發生嚴重危害的區域
- 有可能發生危險的區域
- 新的「有可能發生危險的區域」
- 陡坡坍塌
- 泥石流
- 大規模路堤土地
- 土石避難方向

- |  |              |
|--|--------------|
|  | ○ 綜合事務所・分支機構 |
|  |              |
|  |              |
|  |              |
|  |              |
|  |              |
|  |              |
|  |              |
|  |              |



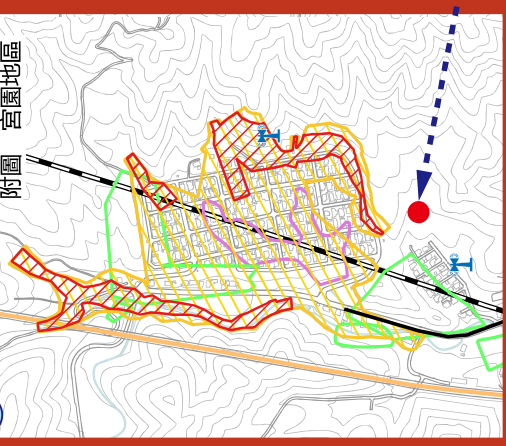
(參考) 水浸的深度



# 洪水·土石

45

38



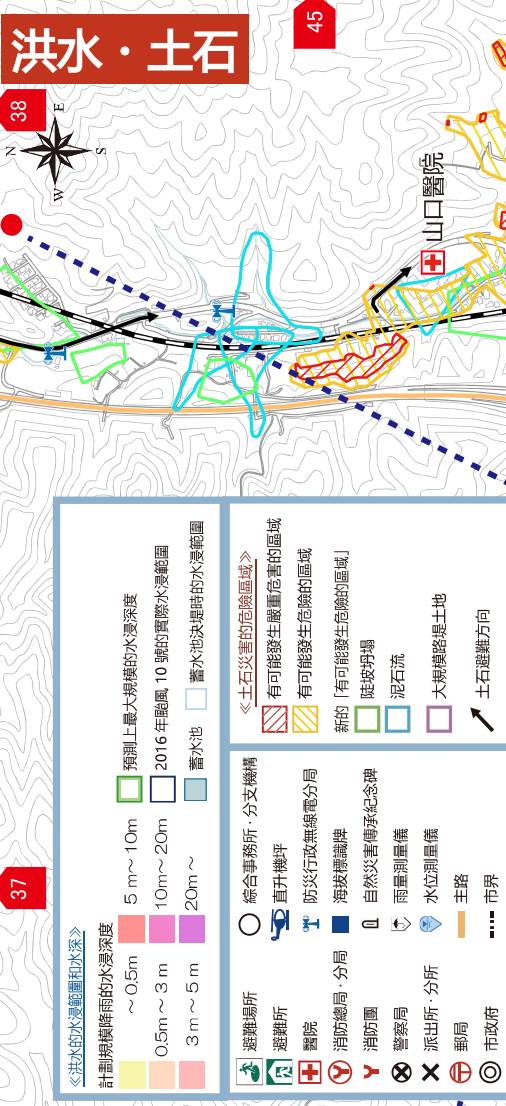
《洪水的水浸範圍和水深》	
計劃規模降雨的水浸深度	預測上最大規模的水浸深度
~0.5m	5m~10m
0.5m~3m	10m~20m
3m~5m	20m~
	2016年颱風10號的實際水浸範圍
	蓄水池
	蓄水池
	蓄水池
	蓄水池
	蓄水池
	蓄水池

避難場所	綜合事務所·分支機構
避難所	直升機坪
醫院	防災行政無線電分局
消防總局·分局	海拔標識牌
消防團	自然災害傳承紀念碑
警察局	雨量測壓儀
派出所·分所	水位測壓儀
郵局	主路
	市界
	市政府

《土石災害的危險區域》
有可能發生嚴重危害的區域
有可能發生危險的區域
新的「有可能發生危險的區域」
陡坡坍塌
泥石流
大規模路堤土地
土石避難方向



山口醫院

山口公民館

上下水道辦公樓

千德小學

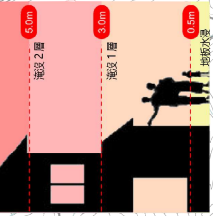
三陸醫院

宮古西中學

千德公民館 (2層)

宮古淨化中心 (2層)

(參考) 水浸的深度



40

40

43

44

田老 田代 崎 市城区 河南 津輕石 重茂 千德 花輪 新里 川井

田老 田代 崎 市城区 河南 津輕石 重茂 千德 花輪 新里 川井