

洪水・土石

43

38

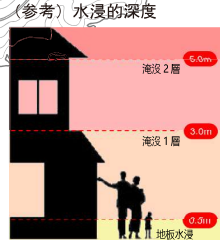
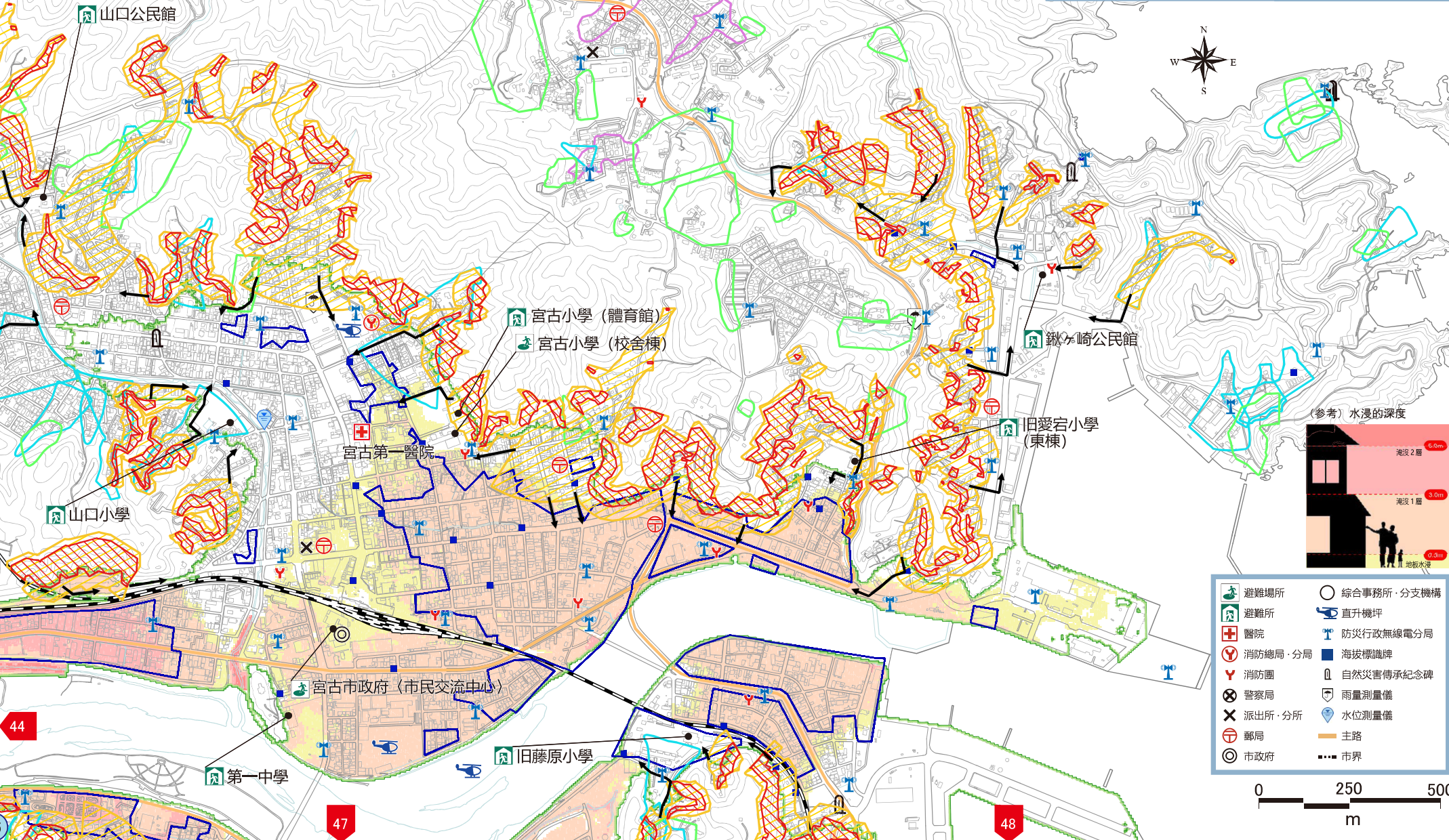
38

縣立宮古醫院

山口公民館

※注意
洪水の水浸範囲と水深，現時段是根据着手縣の水浸模擬予測の結果，並沒有考慮在此予測結果之後加高的堤壩等的情况。

《洪水の水浸範囲と水深》		《土石災害の危険区域》	
計劃規模降雨の水浸深度	~ 0.5m	有可能發生嚴重危害的区域	有可能發生危險的区域
	0.5 ~ 3 m	新的「有可能發生危險的区域」	陡坡坍塌
	3 m ~ 5 m	預測上最大規模的水浸深度	泥石流
	5 m ~ 10m	2016年颱風10號的實際水浸範圍	大規模路堤土地
	10m ~ 20m	蓄水池	土石避難方向
	20m ~	蓄水池決堤時的水浸範圍	

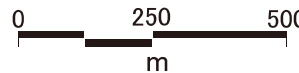


避難場所	避難所	醫院	消防總局・分局	消防團	警察局	派出所・分所	郵局	市政府	綜合事務所・分支機構	直升機坪	防災行政無線電分局	海拔標識牌	自然災害傳承紀念碑	雨量測量儀	水位測量儀	主路	市界
------	-----	----	---------	-----	-----	--------	----	-----	------------	------	-----------	-------	-----------	-------	-------	----	----

44

47

48



第一中學

旧藤原小學

旧愛宕小學 (東棟)

宮古第一醫院

宮古小學 (體育館)

宮古小學 (校舍棟)

鐵ヶ崎公民館

山口小學

45

46

市城区

市城区

河南

河南

津輕石

津輕石

重茂

重茂

千徳

千徳

花輪

花輪

新里

新里

川井

川井