

かりやしみずの 刈屋清水野遺跡 しもかりや I 下刈屋 I 遺跡

－市道刈屋和井内線道路改良事業関係埋蔵文化財発掘調査報告書－

2018.3

宮古市教育委員会（岩手県）

かりやしみずの 刈屋清水野遺跡 しもかりや 1 下刈屋 I 遺跡

－ 市道刈屋和井内線道路改良事業関係埋蔵文化財発掘調査報告書 －

2018. 3

宮古市教育委員会（岩手県）

序 文

宮古市の歴史は、今から昔約 12,000 年前までさかのぼります。宮古市内にある約 680 もの遺跡には、先人たちが宮古の地で生きるために自然と向き合い、自然から学び、自然から多くを享受した暮らしの痕跡が残されています。

12,000 年前とは、縄文時代の草創期とされる頃で、この頃の遺跡は県内でもまだその数は限られています。宮古地域ではほかの地域に先駆けて人々が暮らしはじめていたこと示しているのかもしれませんが。

刈屋清水野遺跡は、縄文時代の集落跡とされています。平成 8 年度に農業集落道整備により発掘調査が行われ、約 4,500 年前の集落跡が確認されています。

下刈屋 I 遺跡は、縄文時代の遺跡とされてきました。

市道整備事業により、両遺跡で発掘調査が行われ、約 4,500 年前の集落跡であることが確認されました。

本書は、この調査成果を地域や市民に公開すべくまとめられたものです。今後、本書を通じて遺跡が広く知られ活用されることを願っております。

最後に、発掘調査ならびに整理作業に多大なご協力をいただいた関係者、関係各位に感謝を申し上げ序文といたします。

平成 30 年 3 月

宮古市教育委員会
教育長 伊藤 晃二

例 言

1. 本書は、市道刈屋和井内線道路改良事業に係る刈屋清水野遺跡、下刈屋 I 遺跡発掘調査報告書である。
2. 発掘調査の主体は宮古市教育委員会である。発掘調査および本書の執筆、編集は安原が担当し、文化課職員がこれを補佐した。
3. 座標は平面直角座標系 X 系（世界測地系）に準拠した。
4. 高さは標高値をそのまま使用した。
5. 遺構、遺物の略号は次のとおりである。

SI	— 竪穴住居跡	SK	— 土坑跡	SKP	— 柱穴状ピット
SQ	— 配石遺構	SN	— 焼土遺構	RP	— 土器
6. 土層観察および表記には農林水産省農林水産技術会議事務局監修・財団法人日本色彩研究所色票監修『新版標準土色帖』を使用した。

目 次

<p>序 文</p> <p>例 言</p> <p>目 次</p> <p>I 調査経過</p> <p> 1 調査に至る経過 …………… 1</p> <p> 2 調査概要 …………… 1</p> <p> 3 調査体制 …………… 2</p> <p>II 遺跡の立地と環境</p> <p> 1 遺跡の位置と立地 …………… 2</p> <p> 2 周辺の遺跡 …………… 2</p>	<p>III 刈屋清水野遺跡</p> <p> 1 調査の方法 …………… 4</p> <p> 2 検出遺構と出土遺物 …………… 6</p> <p> 写真図版 …………… 143</p> <p>IV 下刈屋 I 遺跡</p> <p> 1 調査の方法 …………… 99</p> <p> 2 検出遺構と出土遺物 …………… 100</p> <p>V 1 調査のまとめ …………… 142</p> <p> 写真図版 …………… 149</p> <p> 報告書抄録 …………… 152</p>
---	---

挿図目次

刈屋清水野遺跡

<p>第 1 図 宮古市位置図 …………… 2</p> <p>第 2 図 周辺遺跡分布図 …………… 3</p> <p>第 3 図 調査区位置図 (1) …………… 4</p> <p>第 4 図 調査区位置図 (2) …………… 5</p> <p>第 5 図 遺構配置図 (1) …………… 6</p> <p>第 6 図 1 号土坑跡 平面図・土層断面図 …………… 6</p> <p>第 7 図 遺構配置図 (2) …………… 7</p> <p>第 8 図 133 号竪穴住居跡、134 号土坑跡 平面図・土層断面図 …………… 7</p> <p>第 9 図 133 号竪穴住居跡 出土遺物 …………… 8</p> <p>第 10 図 遺構配置図 (3) …………… 9</p> <p>第 11 図 143 号竪穴住居跡、145 号土坑跡 平面図・土層断面図 …………… 9</p> <p>第 12 図 142 号竪穴住居跡、144 号配石遺構 平面図・土層断面図 …………… 11</p> <p>第 13 図 142 号竪穴住居跡、144 号配石遺構 平面図・土層断面図 …………… 11</p> <p>第 14 図 139 号、148 号、149 号、151 号土坑跡 平面図・土層断面図 (1) …………… 12</p> <p>第 15 図 138 号、147 号竪穴住居跡 平面図・土層断面図 (1) …………… 13</p>	<p>第 16 図 138 号竪穴住居跡 平面図・土層断面図 …………… 14</p> <p>第 17 図 150 号土坑跡 平面図・土層断面図 …… 14</p> <p>第 18 図 138 号竪穴住居跡 出土遺物 (1) …… 15</p> <p>第 19 図 138 号竪穴住居跡 出土遺物 (2)、 139 号土坑跡 出土遺物 (1)、 143 号竪穴住居跡 (1) 出土遺物 …… 16</p> <p>第 20 図 139 号土坑跡 出土遺物 (2)、 142 号竪穴住居跡 出土遺物 (1) …… 17</p> <p>第 21 図 142 号竪穴住居跡 出土遺物 (2) …… 18</p> <p>第 22 図 143 号竪穴住居跡 出土遺物 (2) …… 19</p> <p>第 23 図 143 号竪穴住居跡 出土遺物 (3) …… 20</p> <p>第 24 図 147 号竪穴住居跡、149、150、151、145 号 土坑跡 出土遺物 …………… 21</p> <p>第 25 図 遺構配置図 (4) …………… 22</p> <p>第 26 図 51 号竪穴住居跡、59 号土坑跡 平面図・土層断面図 …………… 23</p> <p>第 27 図 52 号竪穴住居跡、54 号土坑跡 平面図・土層断面図 …………… 24</p> <p>第 28 図 55 号竪穴住居跡 平面図・土層断面図 …………… 25</p>
--	--

第 29 图	56 号竖穴住居跡、53、70 号土坑跡 平面図・土層断面図…………… 26	第 68 图	96 号竖穴住居跡、80、110 号土坑跡 平面図・土層断面図…………… 51
第 30 图	62 号竖穴住居跡、67 号配石遺構 平面図・土層断面図…………… 27	第 69 图	96 号埋設土器 平面図・土層断面図… 52
第 31 图	62 号竖穴住居跡、67 号配石遺構 土層断面図…………… 28	第 70 图	106 号、111 号竖穴住居跡、100 号土坑跡、 119 号配石遺構 平面図・土層断面図… 53
第 32 图	68 号竖穴住居跡 平面図・土層断面図… 28	第 71 图	106 号竖穴住居炉跡 平面図・土層断面図…………… 54
第 33 图	72 号、74 号竖穴住居跡 平面図・土層断面図…………… 29	第 72 图	111 号竖穴住居炉跡 平面図・土層断面図…………… 54
第 34 图	69 号、71 号土坑跡 平面図・土層断面図…………… 30	第 73 图	102、107 号竖穴住居跡、 112、121、129、130、131 号土坑跡 平面図・土層断面…………… 56
第 35 图	61 号、64 号、65 号土坑跡 平面図・土層断面図…………… 31	第 74 图	109 号土坑跡、102 号竖穴住居炉跡 平面図・土層断面図…………… 57
第 36 图	60 号配石遺構 平面図・土層断面図… 31	第 75 图	75、92 号土坑跡 平面図・土層断面図…………… 58
第 37 图	66 号土坑跡 平面図・土層断面図… 32	第 76 图	75 号土坑跡 平面図・土層断面図… 58
第 38 图	51 号竖穴住居跡 出土遺物 (1) …… 32	第 77 图	77 号、81 号、82 号、85 号、91 号土坑跡 平面図・土層断面図…………… 60
第 39 图	51 号竖穴住居跡 出土遺物 (2) …… 33	第 78 图	78 号、83 号、86 号土坑跡 平面図・土層断面図…………… 61
第 40 图	54 号土坑跡 出土遺物…………… 33	第 79 图	101 号、103 号、108 号土坑跡 平面図・土層断面図…………… 61
第 41 图	52 号竖穴住居跡 出土遺物…………… 33	第 80 图	94 号配石遺構 平面図・土層断面図… 62
第 42 图	55 号竖穴住居跡 出土遺物…………… 34	第 81 图	76 号竖穴住居跡 出土遺物…………… 63
第 43 图	56 号竖穴住居跡 出土遺物 (1) …… 34	第 82 图	87 号竖穴住居跡 出土遺物…………… 63
第 44 图	56 号竖穴住居跡 出土遺物 (2) …… 35	第 83 图	110 号土坑跡 出土遺物…………… 63
第 45 图	70 号土坑跡 出土遺物…………… 35	第 84 图	90 号土坑跡 出土遺物…………… 63
第 46 图	62 号竖穴住居跡 出土遺物 (1) …… 35	第 85 图	96 号竖穴住居跡 出土遺物…………… 64
第 47 图	62 号竖穴住居跡 出土遺物 (2) …… 36	第 86 图	106 号竖穴住居跡 出土遺物…………… 65
第 48 图	62 号竖穴住居跡 出土遺物 (3) …… 37	第 87 图	111 号竖穴住居跡 出土遺物…………… 65
第 49 图	67 号配石遺構 出土遺物…………… 37	第 88 图	102 号竖穴住居跡 出土遺物 (1) …… 65
第 50 图	68 号竖穴住居跡 出土遺物 (1) …… 38	第 89 图	102 号竖穴住居跡 出土遺物 (2) …… 66
第 51 图	68 号竖穴住居跡 出土遺物 (2) …… 39	第 90 图	102 号竖穴住居跡 出土遺物 (3) …… 67
第 52 图	72 号竖穴住居跡 出土遺物 (1) …… 40	第 91 图	107 号竖穴住居跡 出土遺物 (1) …… 67
第 53 图	72 号竖穴住居跡 出土遺物 (2) …… 41	第 92 图	107 号竖穴住居跡 出土遺物 (2) …… 68
第 54 图	72 号竖穴住居跡 出土遺物 (3) …… 42	第 93 图	109 号土坑跡 出土遺物…………… 68
第 55 图	74 号竖穴住居跡 出土遺物…………… 42	第 94 图	112 号土坑跡 出土遺物…………… 69
第 56 图	69 号土坑跡 出土遺物…………… 42	第 95 图	130 号土坑跡 出土遺物…………… 69
第 57 图	61 号土坑跡 出土遺物…………… 42	第 96 图	75 号土坑跡 出土遺物 (1) …… 69
第 58 图	71 号土坑跡 出土遺物…………… 43	第 97 图	75 号土坑跡 出土遺物 (2) …… 70
第 59 图	60 号配石遺構 出土遺物 (1) …… 44	第 98 图	75 号土坑跡 出土遺物 (3) …… 71
第 60 图	60 号配石遺構 出土遺物 (2) …… 45	第 99 图	77 号土坑跡 出土遺物…………… 71
第 61 图	遺構配置図 (5)…………… 46	第 100 图	78 号土坑跡 出土遺物…………… 71
第 62 图	76 号竖穴住居跡、95 号土坑跡 平面図・土層断面図…………… 46	第 101 图	83 号土坑跡 出土遺物 (1) …… 71
第 63 图	76 号竖穴住居跡 平面図・土層断面図… 47	第 102 图	83 号土坑跡 出土遺物 (2) …… 72
第 64 图	87 号竖穴住居跡、 79、88、89、90、93 号土坑跡 平面図・土層断面図 (1)…………… 48	第 103 图	86 号土坑跡 出土遺物…………… 73
第 65 图	87 号竖穴住居跡、 79、88、89、90、93 号土坑跡 土層断面図 (2)…………… 49	第 104 图	101 号土坑跡 出土遺物…………… 73
第 66 图	87 号竖穴住居炉跡 平面図…………… 49	第 105 图	103 号土坑跡 出土遺物…………… 74
第 67 图	87 号竖穴住居炉跡 土層断面図…………… 50	第 106 图	遺構配置図 (6)…………… 74

第107図	3、4、12～17、22、30、31、35号土坑跡、 27号土器埋設遺構、柱穴状遺構(1) 平面図・土層断面図……………77	第3図	22号竪穴住居跡 平面図・土層断面図(1)、 37号竪穴住居跡 土層断面図(1)……………100
第108図	5、7、8、9、11、21号土坑跡、柱穴状遺構(2) 平面図・土層断面図……………78	第4図	22号竪穴住居跡 土層断面図(2)、 29号柱穴跡 土層断面図……………101
第109図	2、6号焼土遺構、16号配石遺構 平面図・土層断面図……………79	第5図	37号竪穴住居跡 平面図・土層断面図(2)……………101
第110図	12号土坑跡 出土遺物……………80	第6図	22号竪穴住居跡 出土遺物……………102
第111図	13号土坑跡 出土遺物……………80	第7図	37号竪穴住居跡 出土遺物……………102
第112図	27号土器埋設遺構 出土遺物……………80	第8図	遺構配置図(2)……………103
第113図	35号土坑跡 出土遺物……………81	第9図	41号竪穴住居跡 平面図……………103
第114図	遺構配置図(7)……………82	第10図	41号竪穴住居跡 土層断面図……………104
第115図	113、114、115、116、117号土坑跡 平面図・土層断面図……………83	第11図	41号竪穴住居炉跡 平面図・土層断面図……………104
第116図	118号土坑跡 平面図・土層断面図……………84	第12図	42号竪穴住居跡 平面図・土層断面図(1)……………104
第117図	113号土坑跡 出土遺物……………85	第13図	42号竪穴住居跡 土層断面図(2) ……105
第118図	114号土坑跡 出土遺物……………85	第14図	42号竪穴住居炉跡、埋壘 平面図・土層断面図……………105
第119図	116号土坑跡 出土遺物……………85	第15図	41号竪穴住居跡 出土遺物(1) ……106
第120図	117号土坑跡 出土遺物……………85	第16図	41号竪穴住居跡 出土遺物(2) ……107
第121図	115号土坑跡 出土遺物……………85	第17図	42号竪穴住居跡 出土遺物(1) ……107
第122図	118号土坑跡 出土遺物(1) ……85	第18図	42号竪穴住居跡 出土遺物(2) ……108
第123図	118号土坑跡 出土遺物(2) ……86	第19図	42号竪穴住居跡 出土遺物(3) ……109
第124図	118号土坑跡 出土遺物(3) ……87	第20図	42号竪穴住居跡 出土遺物(4) ……110
第125図	遺構配置図(8)……………88	第21図	42号竪穴住居跡 出土遺物(5) ……111
第126図	162号～164号、172号土坑跡 平面図・土層断面図……………89	第22図	42号竪穴住居跡 出土遺物(6) ……112
第127図	153号竪穴住居跡、152、161、165、 173号土坑跡 平面図・土層断面図 ……91	第23図	遺構配置図(3)……………113
第128図	153号竪穴住居跡カマド 平面図・土層断面図……………92	第24図	39号竪穴住居跡、40号土坑跡 平面図・土層断面図(1)……………113
第129図	158号竪穴住居跡、157号土坑跡 平面図・土層断面図(1)……………92	第25図	39号竪穴住居跡、40号土坑跡 平面図・土層断面図(2)……………114
第130図	158号竪穴住居跡、157号土坑跡 土層断面図(2)……………93	第26図	43号竪穴住居跡 平面図・土層断面図(1)……………114
第131図	154号、156号土坑跡、155号竪穴住居跡 平面図・土層断面図……………94	第27図	43号竪穴住居跡、埋設土器 平面図・土層断面図(2)……………115
第132図	153号竪穴住居跡 出土遺物……………95	第28図	44号竪穴住居跡 平面図・土層断面図(1)……………115
第133図	158号土坑跡 出土遺物……………95	第29図	44号竪穴住居跡 平面図・土層断面図(2)……………116
第134図	155号竪穴住居跡 出土遺物……………96	第30図	44号竪穴住居炉跡、埋壘 平面図・土層断面図……………116
第135図	154号土坑跡 出土遺物(1) ……96	第31図	39号竪穴住居跡 出土遺物(1) ……117
第136図	154号土坑跡 出土遺物(2) ……97	第32図	39号竪穴住居跡 出土遺物(2) ……118
第137図	157号土坑跡 出土遺物(1) ……97	第33図	39号竪穴住居跡 出土遺物(3) ……119
第138図	157号土坑跡 出土遺物(2) ……98	第34図	43号竪穴住居跡 出土遺物……………120
第139図	遺構外出土遺物……………98	第35図	44号竪穴住居跡 出土遺物(1) ……120
遺物観察表(石器・石製品・土製品・土師器・ 遺構外縄文土器)……………136		第36図	44号竪穴住居跡 出土遺物(2) ……121
下刈屋I遺跡		第37図	44号竪穴住居跡 出土遺物(3) ……122
第1図	調査区位置図……………99	第38図	44号竪穴住居跡 出土遺物(4) ……123
第2図	遺構配置図(1)……………100	第39図	44号竪穴住居跡 出土遺物(5) ……124

第40図	44号竪穴住居跡 出土遺物(6) ……	125	第50図	1号、5号、10号土坑跡、柱穴状遺構(4) 平面図・土層断面図 ……	134
第41図	44号竪穴住居跡 出土遺物(7) ……	126	第51図	20号竪穴住居跡 出土遺物 ……	135
第42図	44号竪穴住居跡 出土遺物(8) ……	127	第52図	4号土坑跡 出土遺物 ……	135
第43図	44号竪穴住居跡 出土遺物(9) ……	128	第53図	24号土坑跡 出土遺物 ……	135
第44図	44号竪穴住居跡 出土遺物(10) ……	129	第54図	16号柱穴状遺構 出土遺物 ……	135
第45図	遺構配置図(4) ……	130	第55図	1号土坑跡 出土遺物 ……	135
第46図	20号竪穴住居跡 平面図・土層断面図 ……	130	第56図	5号土坑跡 出土遺物 ……	135
第47図	20号竪穴住居炉跡 平面図・土層断面図 ……	131	第57図	10号土坑跡 出土遺物 ……	135
第48図	柱穴状遺構(2) 平面図・土層断面図 ……	132	第58図	遺構外出土遺物 …… 遺物観察表(石器・石製品・土製品・土師器・ 遺構外縄文土器) ……	136 141
第49図	4号、24号土坑跡、柱穴状遺構(3) 平面図・土層断面図 ……	133			

写真図版目次

刈屋清水野遺跡

写真図版1

調査区遠景(南東から) ……	143
55号竪穴住居跡 調査状況(南東から) ……	143
56号竪穴住居跡 調査状況(南東から) ……	143
68号竪穴住居跡 調査状況(南東から) ……	143

写真図版2

62号竪穴住居跡 調査状況(北から) ……	144
72号竪穴住居跡 調査状況(南東から) ……	144
72号竪穴住居跡 埋甕 検出状況(南から) ……………	144
72号竪穴住居跡 埋甕 調査状況(南から) ……………	144

写真図版3

76号竪穴住居跡 調査状況(南西から) ……	145
87号竪穴住居跡 調査状況(南東から) ……	145
102、107号竪穴住居跡完堀(北東から) ……	145
102号竪穴住居跡 完堀(東から) ……	145

写真図版4

102号竪穴住居炉跡 完堀(東から) ……	146
133号竪穴住居跡 調査状況(東から) ……	146
調査状況(北西から) ……	146
142号竪穴住居跡、144号配石遺構 調査状況(北西から) ……	146

写真図版5

142号竪穴住居跡、144号配石遺構 調査状況(南東から) ……	147
142号竪穴住居炉跡、144号配石遺構 調査状況(西から) ……	147
144号配石遺構 調査状況(南西から) ……	147
143号竪穴住居跡 完堀(南東から) ……	147

写真図版6

153号竪穴住居跡 調査状況(北西から) ……	148
-------------------------	-----

153号竪穴住居跡カマド 検出状況(北西から) ……………	148
153号竪穴住居跡カマド 完堀(北西から) ……	148
75号土坑跡 検出状況(南から) ……	148

下刈屋I遺跡

写真図版1

39号竪穴住居跡 調査状況(北西から) ……	149
42号竪穴住居跡 調査状況(東から) ……	149
42号竪穴住居跡 埋甕 検出状況(南から) ……	149
42号竪穴住居跡 埋甕 調査状況(1)(南東から) ……	149

写真図版2

42号竪穴住居跡 埋甕 調査状況(南東から) ……	150
42号竪穴住居跡 埋甕3 調査状況(南東から) ……	150
42号竪穴住居跡 埋甕1、2 調査状況(南から) ……	150
42号竪穴住居跡 埋甕3 調査状況(南東から) ……	150

写真図版3

44号竪穴住居跡 調査状況(南東から) ……	151
44号竪穴住居跡 埋甕1、2 調査状況(南東から) ……	151
44号竪穴住居跡 埋甕1 調査状況(南から) ……	151
44号竪穴住居跡 埋甕1、2 調査状況(南から) ……	151

I 調査経過

1 調査に至る経過

平成 17 年 10 月に宮古市教育委員会文化課と宮古市都市整備部建設課が、市道刈屋和井内線道路改良事業について事前協議を行う。現道拡幅するものであり、平成 19 年度に用地測量、20 年度から順次工事着工したいとして事業計画を聞き取った。

(下刈屋 I 遺跡)

建設課から平成 21 年 7 月 28 日付け建第 36 号で発掘通知がなされ、岩手県教育委員会から平成 21 年 8 月 4 日付け教生第 4-69 号で試掘調査実施の勧告がなされる。

文化課は、平成 21 年 7 月 8 日付け建第 31 号で試掘調査の依頼をうけ、平成 21 年 9 月 1 日から試掘調査を実施した。試掘調査の結果、遺構・遺物が確認され、22 年度本調査を実施することとなった。本調査は、平成 22 年 4 月 11 日～6 月 15 日に実施した。

平成 25 年 3 月 18 日付け建第 263 号で建設課から発掘通知がされ、平成 25 年 3 月 27 日付け教生第 4-282 号で発掘調査実施の勧告がなされる。発掘調査は、平成 25 年 7 月 24 日～10 月 18 日に実施した。

(刈屋清水野遺跡)

建設課から平成 21 年 6 月 11 日付け建第 15 号で発掘通知がされ、平成 21 年 8 月 4 日付け教生第 4-69 号により試掘調査実施の勧告がなされる。試掘調査は、平成 21 年 7 月 14 日に行い、確認された土坑跡 1 基について、本調査を実施した。

平成 22 年 6 月 9 日付け建第 43 号で発掘通知がされ、平成 22 年 4 月 15 日付け教生第 4-11 号により発掘調査実施の勧告がなされる。発掘調査は、平成 22 年 6 月 17 日～9 月 30 日に行った。

平成 23 年 3 月 9 日付け建第 316 号で発掘通知がされ、平成 23 年 3 月 29 日付け教生第 4-220 号により、発掘調査実施の勧告がなされる。発掘調査は、平成 23 年 9 月 28 日～12 月 15 日に実施した。

平成 24 年 3 月 6 日付け建第 216 号で発掘通知がされ、平成 24 年 3 月 14 日付け教生第 4-161 号で発掘調査実施の勧告がなされる。発掘調査は、平成 24 年 4 月 2 日～7 月 26 日に実施した。

平成 25 年 3 月 18 日付け建第 261 号で発掘通知がされ、平成 25 年 3 月 27 日付け教生第 4-281 号で発掘調査実施の勧告がなされる。発掘調査は、平成 26 年 10 月 8 日～10 月 31 日に実施した。

2 調査概要

(下刈屋 I 遺跡)

所在地 宮古市刈屋第 15 地割内

調査期間 平成 21 年度 試掘調査 平成 21 年 9 月 1 日～同年 9 月 30 日

平成 22 年度 本調査 平成 22 年 4 月 11 日～同年 6 月 15 日

平成 25 年度 資料整理 平成 25 年 7 月 24 日～26 年 2 月 25 日

(刈屋清水野遺跡)

所在地 宮古市刈屋第 14 地割内

調査期間 平成 21 年度 試掘調査 平成 21 年 7 月 14 日

平成 22 年度 本調査 平成 22 年 6 月 17 日～同年 9 月 30 日

平成 23 年度 平成 23 年 9 月 28 日～12 月 15 日
平成 24 年度 平成 24 年 4 月 2 日～7 月 26 日
平成 26 年度 平成 26 年 10 月 8 日～10 月 31 日

3 調査体制

調査主体	宮古市教育委員会	教育長	伊藤 晃二 (平成 25 年 8 月～)
調査総括	高橋 憲太郎	文化課	文化課長 (平成 27 年度～)
事務担当	鎌田 祐二	〃	文化課副主幹 (平成 27 年度～)
調査員	江口邦泰	〃	文化課主任文化財調査員 (平成 28 年度～)
	安原 誠	〃	文化課主任文化財調査員 (調査・報告書担当)
	阿部 豊	〃	文化課埋蔵文化財発掘調査員
	前川友宏	〃	文化課埋蔵文化財調査員
	赤沼みちる	〃	文化課埋蔵文化財調査員

発掘調査作業員 扇田正義 坂本晃 崎田妙子 佐々木厚子 佐々木壽郎 佐々木信晴 澤田榮夫
鈴木祥一 高橋美穂 山口道義 米澤豊
資料整理作業員 坂本晃 佐々木信晴 中沢美智子 崎田妙子

II 遺跡の立地と環境

1 遺跡の位置と立地

宮古市は日本を代表する漁場のひとつ三陸海岸の中央部に位置し、本州最東端の町としても知られる。平成 17 年 6 月に宮古市・田老町・新里村と合併し、平成 22 年 1 月に川井村と合併した。市域は面積は 1,259K m²、人口は 55,000 人である。

宮古市の地形は、主な河川である閉伊川、八木沢川、津軽石川とその支流により形成された谷底地形、氾濫平野があるほかは、そのほとんどが山地もしくは丘陵地形となっている。

下刈屋 I 遺跡、刈屋清水野遺跡は、閉伊川の支流刈屋川に面した段丘地にある。



第 1 図 宮古市位置図

2 周辺の遺跡

遺跡は、閉伊川の支流刈屋川沿いにあり、刈屋川により形成された段丘上、標高約 95～100m のところにある。刈屋清水野遺跡は、旧給食センター付近一帯がその範囲となっている。一部宅地となっているが、多くは田や畑であり、ここから縄文土器や石器が今でも採取できる。縄文土器や石器が採取できるとして、地元では昔から知られている。

刈屋清水野遺跡は、遺跡分布調査により刈屋道の角遺跡と清水野遺跡を一带のものとして統合したものである。刈屋道の角遺跡は、1996年に農業集落道整備に伴い調査が行われ、縄文時代の集落跡を主とした遺構や遺物が確認されている。

下刈屋Ⅰ遺跡は、遺跡分布調査により下刈屋A・B遺跡から名称を改めたものである。

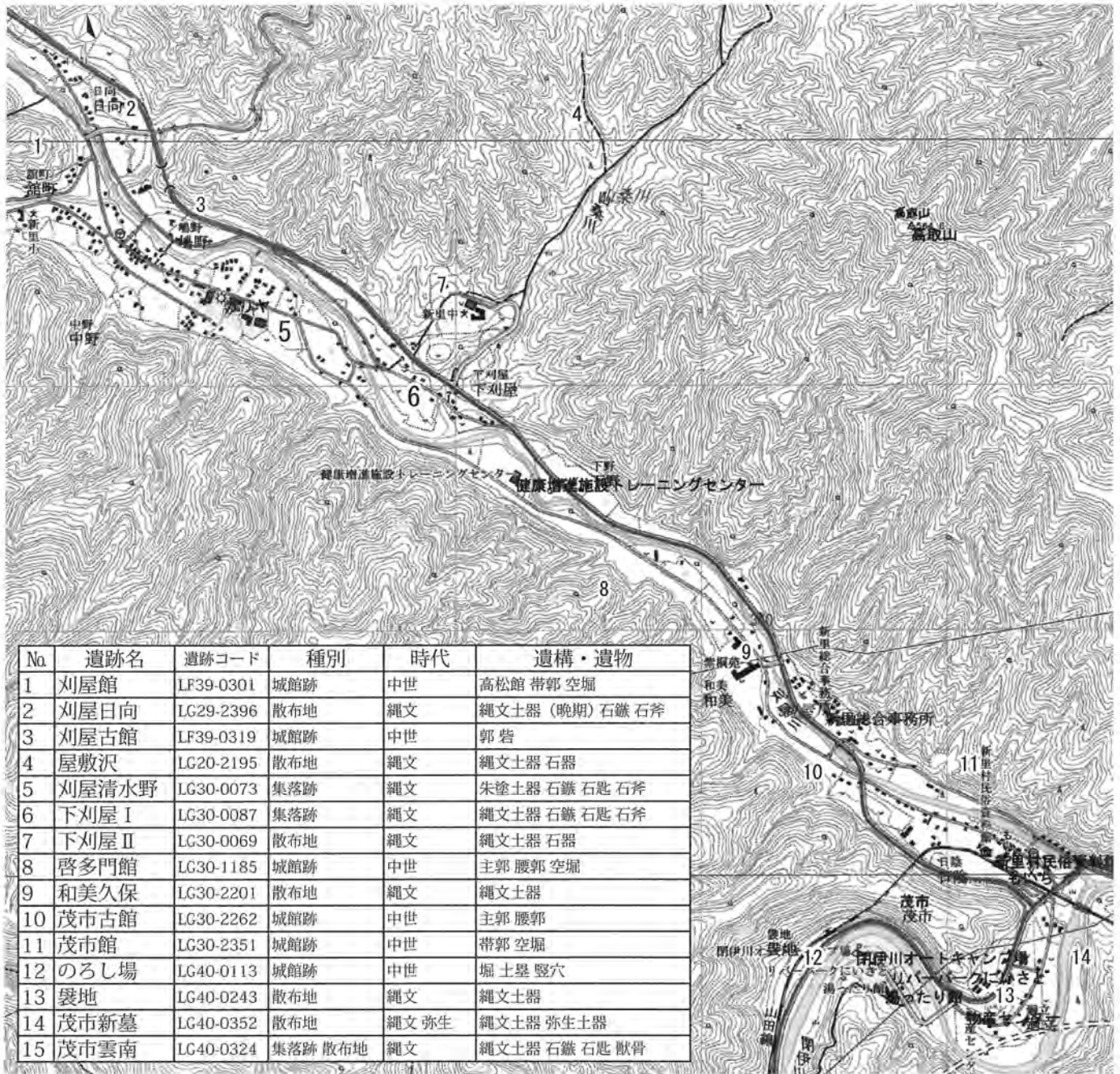
同じ刈屋川流域では永田Ⅰ、永田Ⅲ遺跡、袈帯遺跡、和井内東遺跡において発掘調査が行われている。

〈参考文献〉

新里村教育委員会 『刈屋道の角遺跡発掘調査報告書 新里村文化財調査報告書第3集』 1997

（財）岩手県埋蔵文化財センター 『袈帯遺跡発掘調査報告書 第522集』 2008

（財）岩手県埋蔵文化財センター 『袈帯遺跡発掘調査報告書 第662集』 2017



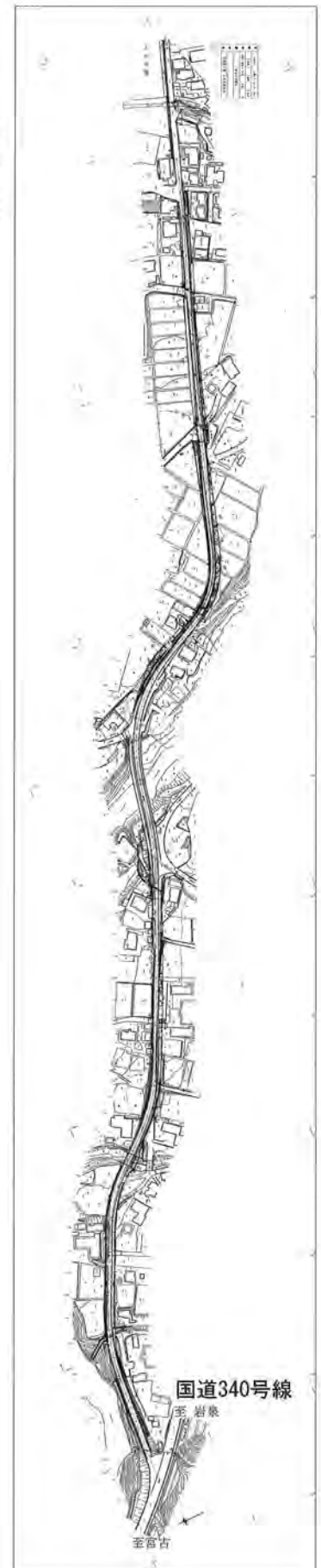
1 : 25000

第2図 周辺遺跡分布図

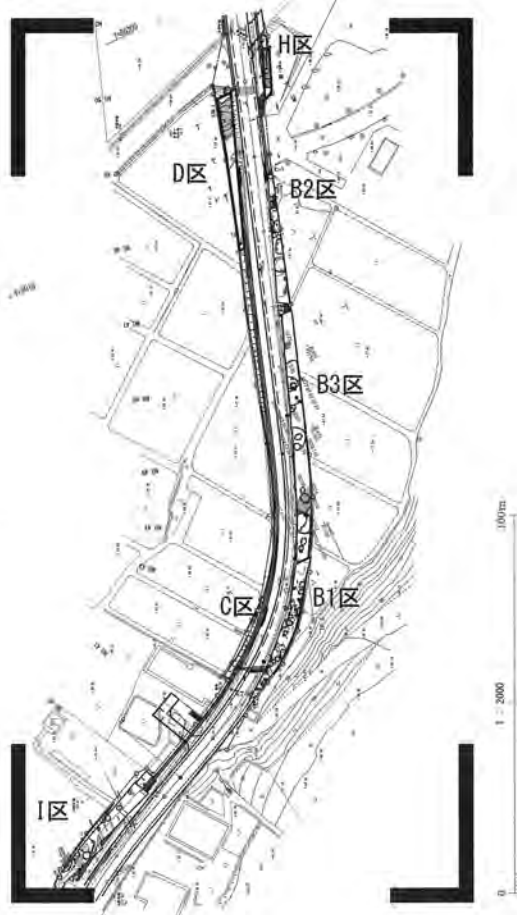
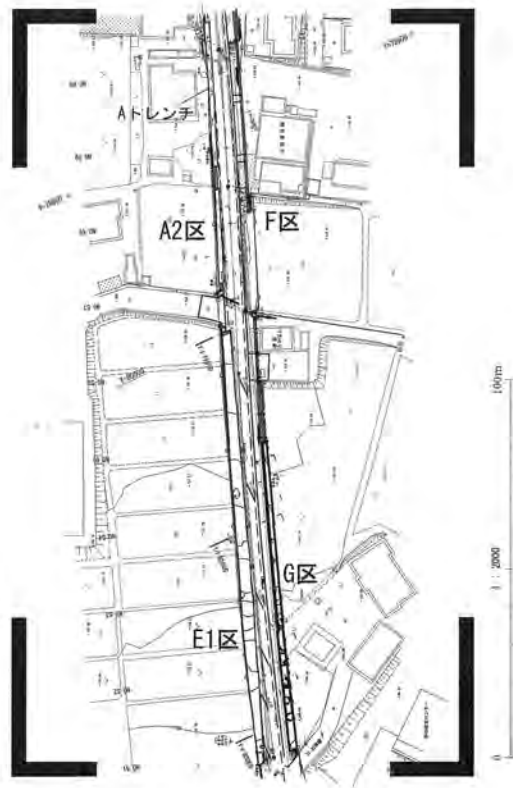
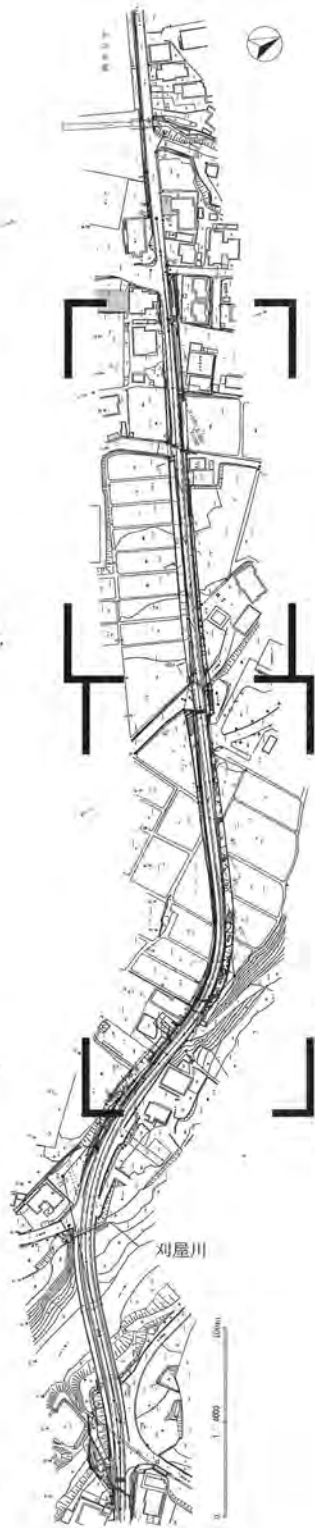
Ⅲ 刈屋清水野遺跡

1 調査の方法

調査区の現況は田や畑である。調査対象面積は2,490 m²である。調査は着工の工程にあわせて実施した。粗掘作業も人力で行った。遺構の計測は、道路用地杭から座標計算し、座標値をもつ杭を打設しこの杭を基準に計測して図化した。



第3図 調査区位置図(1)



第4図 調査区位置図(2)

2 遺跡の基本層序

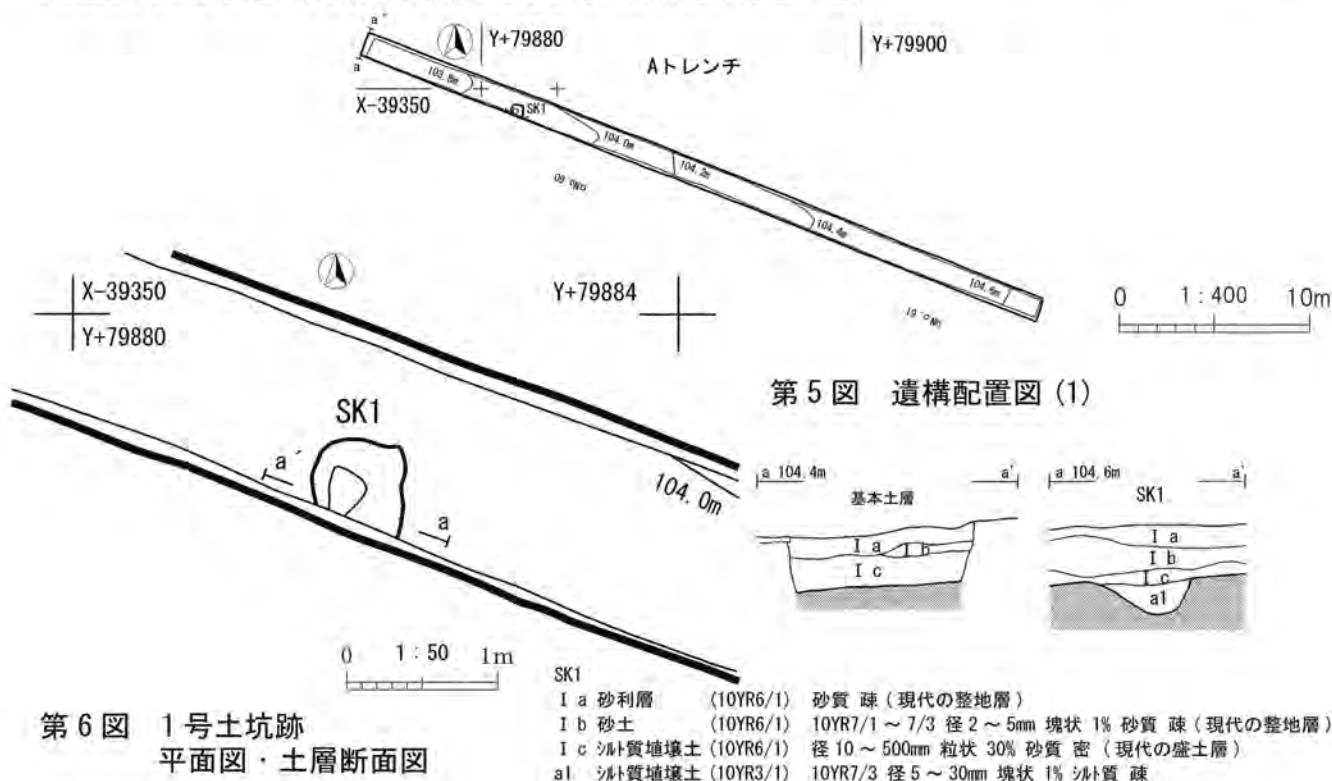
調査区の基本土層を確認するため、調査区の端部で基本土層図を作成した。

3 検出遺構と出土遺物

1号土坑跡（第6図）

〈検出状況〉調査区中央、地山面で掘り込み跡を確認した。

〈規模・形態〉遺構の一部が調査区外にある。他の遺構との重複はない。〈出土遺物〉a1層上位から縄文土器が出土した。〈時期・時代〉縄文時代の遺構と考えられる。



133号竪穴住居跡（第8、9図）

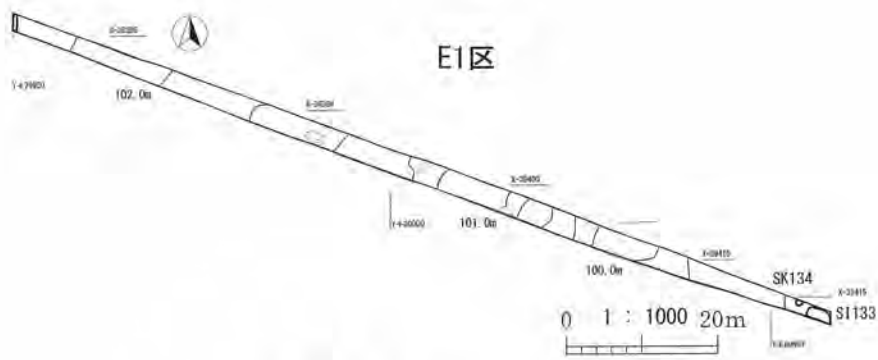
〈検出状況〉調査区南端部、地山面で掘り込み跡を確認した。

〈規模・形態〉遺構の一部が調査区外にある。他の遺構との重複はない。遺構の東側が攪乱により消失している。竪穴の西側で石囲炉が確認された。遺構の北側で柱穴状の掘り込みが確認された。〈出土遺物〉床面から深鉢形土器、壺形土器が出土した。〈時期・時代〉縄文時代中期後葉のものと考えられる。

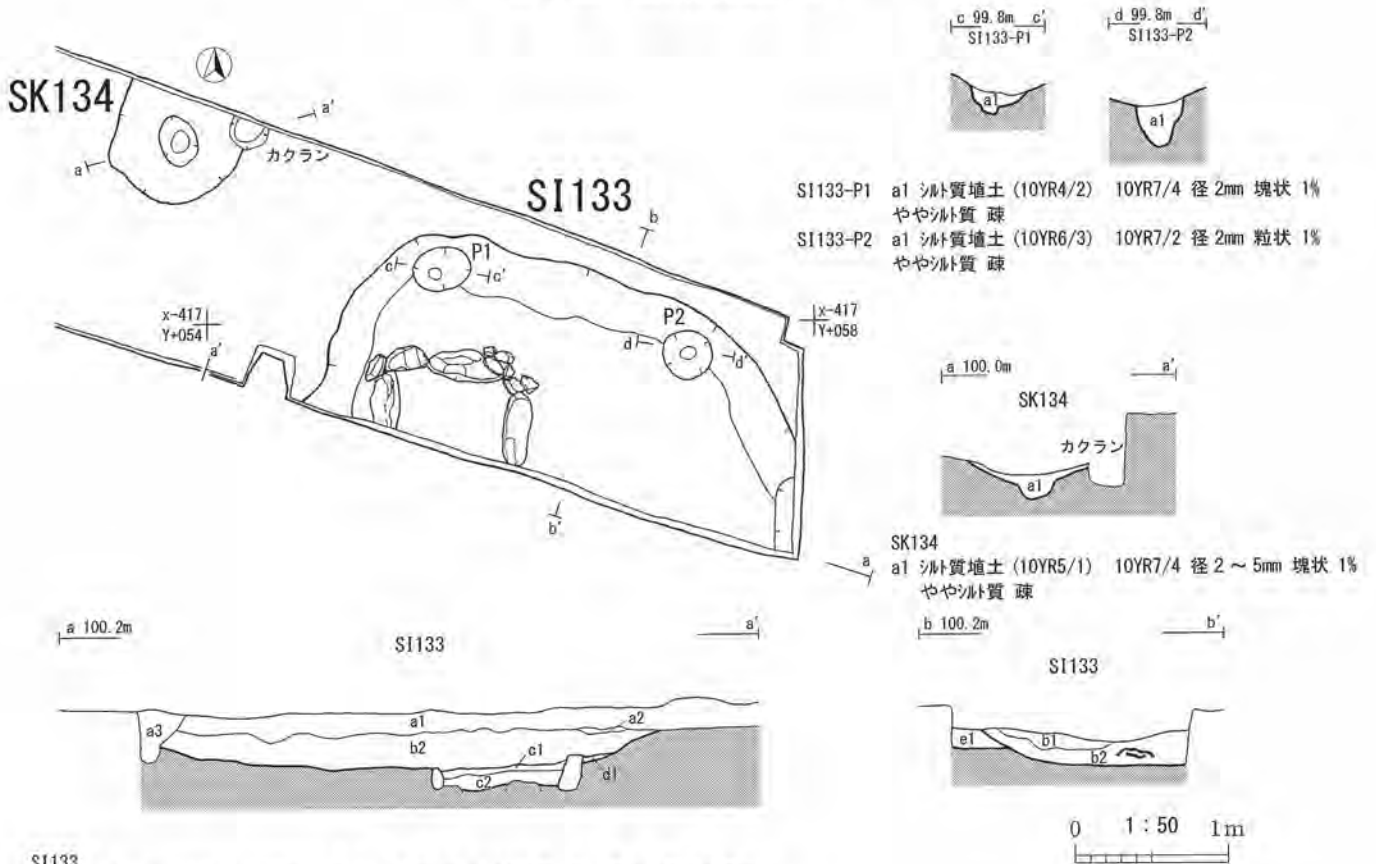
134号土坑跡（第8図）

〈検出状況〉調査区南端部、133号竪穴住居跡の西側、地山面で確認した。

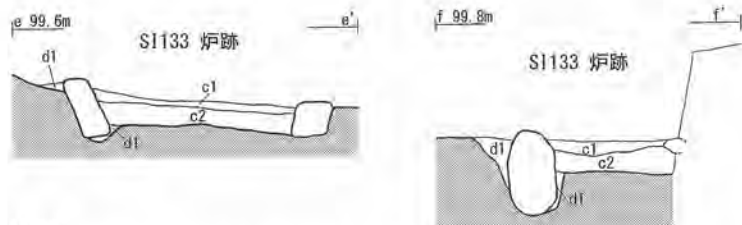
〈規模・形態〉遺構の一部が調査区外にある。他の遺構との重複はない。遺構の東側が攪乱により消失している。〈出土遺物〉覆土上位から縄文土器が出土した。〈時期・時代〉縄文時代中期後葉のものと考えられる。



第7図 遺構配置図(2)

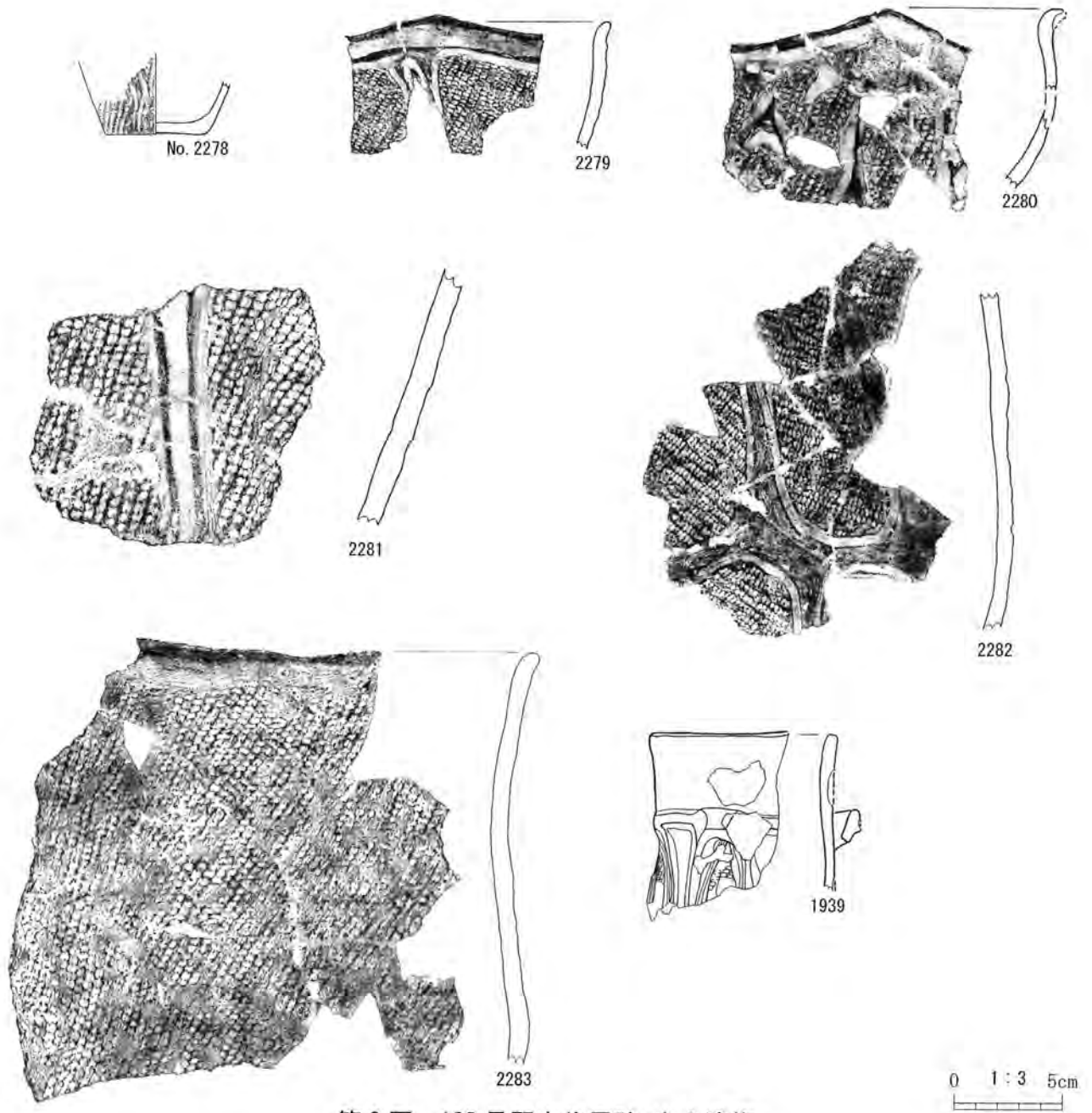


- SI133
- a1 シルト質埴土 (10YR4/1) 10YR7/4 径2mm 塊状 1% ややしつ質 疎 (表土・耕作土層)
 - a2 シルト質埴土 (10YR7/6) 10YR4/1 径2mm 塊状 1% ややしつ質 やや密 (床土)
 - a3 シルト質埴土 (10YR6/1) 礫 径10~100mm 20% 砂質 疎 (電柱掘込)
 - b1 シルト質埴土 (10YR7/2) 炭化物 径2~5mm 1% ややしつ質 疎
 - b2 シルト質埴土 (10YR6/2) 炭化物 径2mm 1% 礫 径10~50mm 1% ややしつ質 やや
 - e1 シルト質埴土 (10YR6/3) 10YR5/1 径5~10mm 塊状 1% 砂質 疎 (地山層)



- SI133
- c1 シルト質埴土 (10YR5/2) 7.5YR5/2 (焼土) 径2~5mm 塊状 1% 炭化物 径1mm 1% ややしつ質 疎 (炉跡覆土)
 - c2 シルト質埴土 (10YR5/2) 7.5YR5/2 (焼土) 径2~5mm 塊状 3% 炭化物 径1mm 1% ややしつ質 疎 (炉跡覆土)
 - d1 シルト質埴土 (10YR6/1) ややしつ質 疎 (炉跡掘込覆土)

第8図 133号竪穴住居跡、134号土坑跡 平面図・土層断面図



第9図 133号竪穴住居跡 出土遺物

143号竪穴住居跡（第11、19、22、23図）

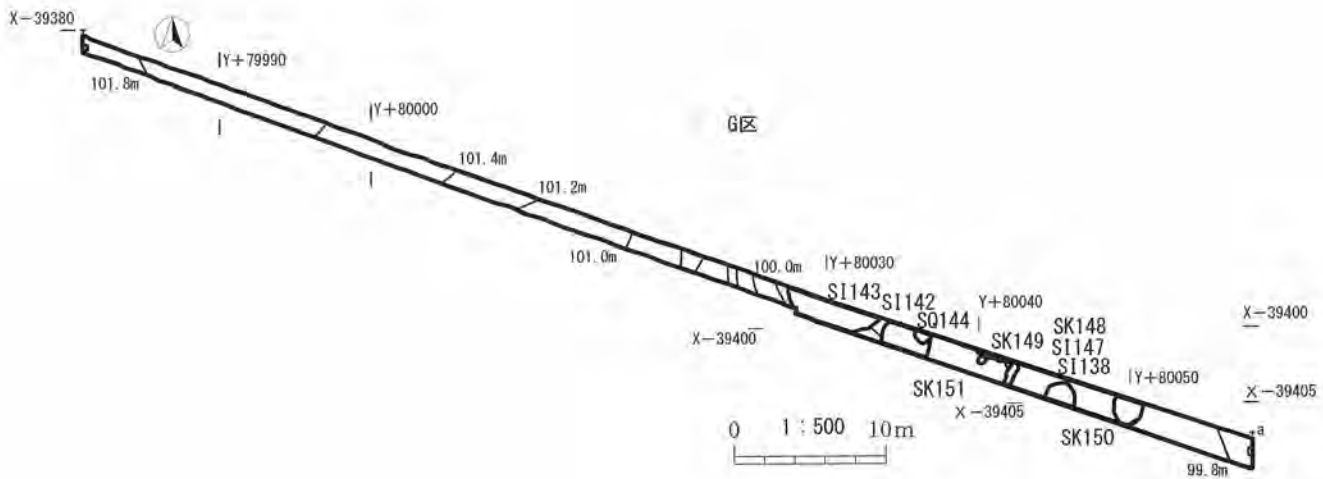
〈検出状況〉調査区東側、地山面で掘り込み跡を確認した。

〈規模・形態〉遺構の南側部分を調査した。143号竪穴住居跡は145号土坑跡と重複し、143号竪穴住居跡が新しい。土層断面上で6.84mである。炉跡は確認されなかったが、遺構の形状から竪穴住居跡と判断した。竪穴内から柱穴状の掘り込みを2基確認した。〈出土遺物〉覆土上位から縄文土器、覆土下位から小型土器、石鏃、削器、剥片が出土した。〈時期・時代〉縄文時代中期後葉のものと考えられる。

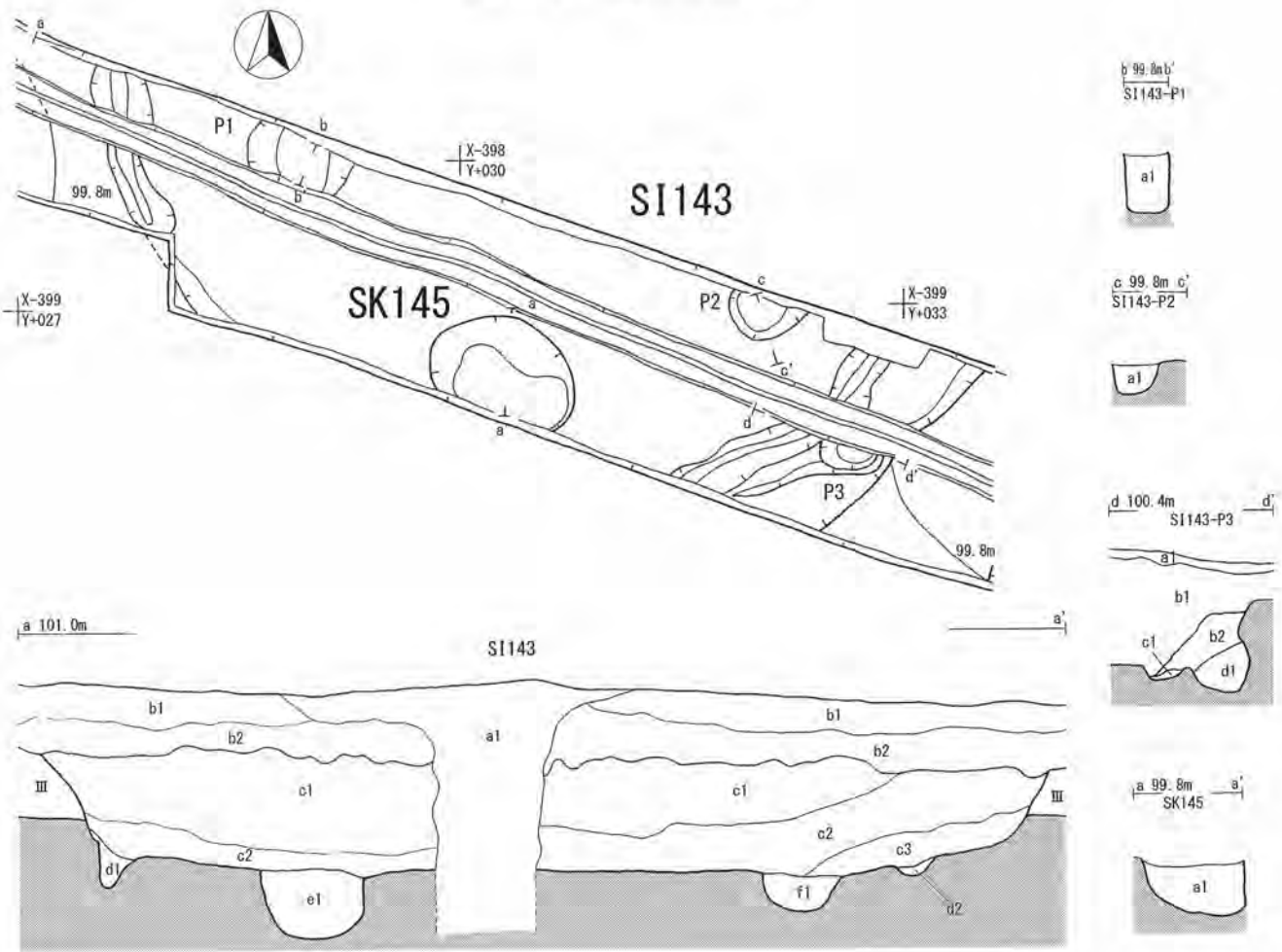
145号土坑跡（第11、24図）

〈検出状況〉調査区東側、143号竪穴住居跡の下位で確認した。

〈規模・形態〉遺構の南側が調査区外にある。145号土坑跡は143号竪穴住居跡と重複し、145号土坑跡が古い。〈出土遺物〉覆土上位から縄文土器が出土した。〈時期・時代〉縄文時代中期後葉のものと考えられる。



第10図 遺構配置図(3)



- SI143
- a1 シト質埴土 (10YR5/1) 10YR6/3 径 5 ~ 50mm 塊状 20% ややしと質 疎 (カラン)
 - b1 シト質埴土 (10YR6/1) 10YR5/1 径 2 ~ 30mm 塊状 3% ややしと質 疎 (耕作土)
 - b2 シト質埴土 (10YR5/1) 10YR5/2 径 2 ~ 5mm 塊状 3% ややしと質 疎 (耕作土)
 - c1 シト質埴土 (10YR6/2) 10YR6/3 径 5 ~ 30mm 塊状 5% ややしと質 疎
 - c2 シト質埴土 (10YR6/2) 10YR6/3 径 5 ~ 30mm 塊状 1% ややしと質 疎
 - c3 シト質埴土 (10YR6/1) 10YR6/3 径 5 ~ 30mm 塊状 5% ややしと質 疎
 - d1 シト質埴土 (10YR6/3) 10YR6/1 径 2 ~ 50mm 塊状 5% ややしと質 疎
 - d2 シト質埴土 (10YR6/3) 10YR6/2 径 2 ~ 5mm 塊状 1% シト質 疎
 - e1 シト質埴土 (10YR6/2) 10YR6/3 径 2 ~ 20mm 塊状 5% ややしと質 疎
 - f1 シト質埴土 (10YR6/1) 10YR6/3 径 2 ~ 5mm 塊状 1% ややしと質 疎

- SI143-P1
- a1 シト質埴土 (10YR6/2) 10YR6/3 径 2 ~ 20mm 塊状 5% ややしと質 疎
- SI143-P2
- a1 シト質埴土 (10YR6/3) 10YR6/3 径 2 ~ 5mm 塊状 1% ややしと質 疎
- SI143-P3
- a1 シト質埴土 (10YR5/2) 10YR5/3 径 5mm 塊状 1% ややしと質 疎 (攪乱・水道管掘込)
 - b1 シト質埴土 (10YR6/2) 10YR6/3 径 5 ~ 30mm 塊状 5% ややしと質 疎
 - b2 シト質埴土 (10YR6/1) 10YR6/3 径 5 ~ 30mm 塊状 5% ややしと質 疎
 - c1 シト質埴土 (10YR6/3) 10YR6/2 径 2 ~ 5mm 塊状 1% シト質 疎 (周溝覆土)
 - d1 シト質埴土 (10YR5/2) 10YR5/3 径 5 ~ 10mm 塊状 5% シト質 疎 (P3 覆土)
- SK145
- a1 シト質埴土 (10YR6/3) 10YR6/2 径 5 ~ 30mm 塊状 10% ややしと質 疎

第11図 143号竪穴住居跡、145号土坑跡 平面図・土層断面図

142 号竪穴住居跡（第 12、13、20、21 図）

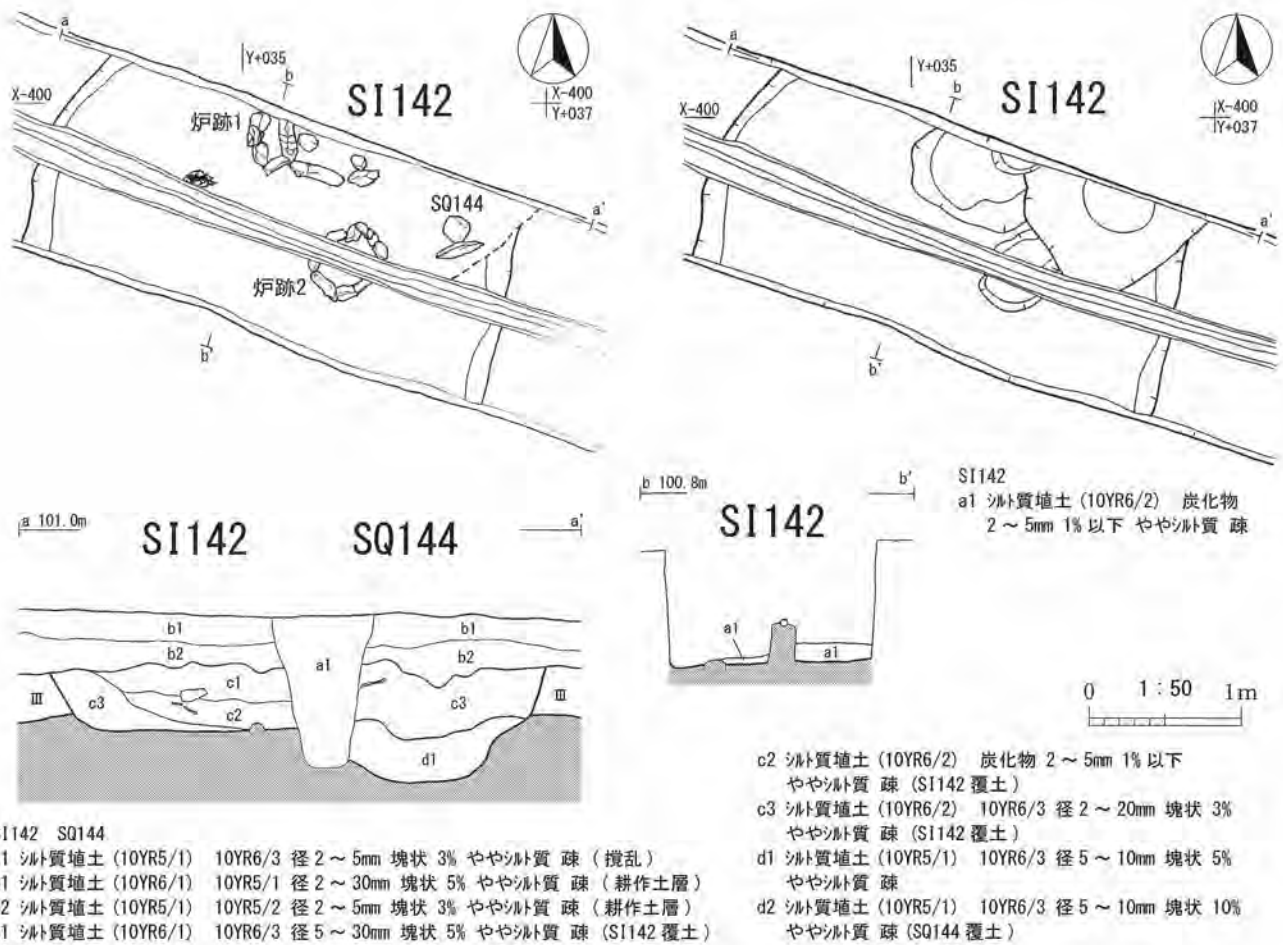
〈検出状況〉調査区東側、地山面で掘り込み跡を確認した。

〈規模・形態〉遺構の中央とみられる部分を調査した。142 号竪穴住居跡は 144 号配石遺構と重複し、142 号竪穴住居跡が古い。東西の幅は、土層断面上で 6.84m である。炉跡は石囲炉を 2 基確認した。北側の炉は複式炉と考えられる。〈出土遺物〉覆土中から縄文土器、剥片、覆土下位から小形土器、床面から深鉢形土器が出土した。〈時期・時代〉縄文時代中期後葉のものと考えられる。

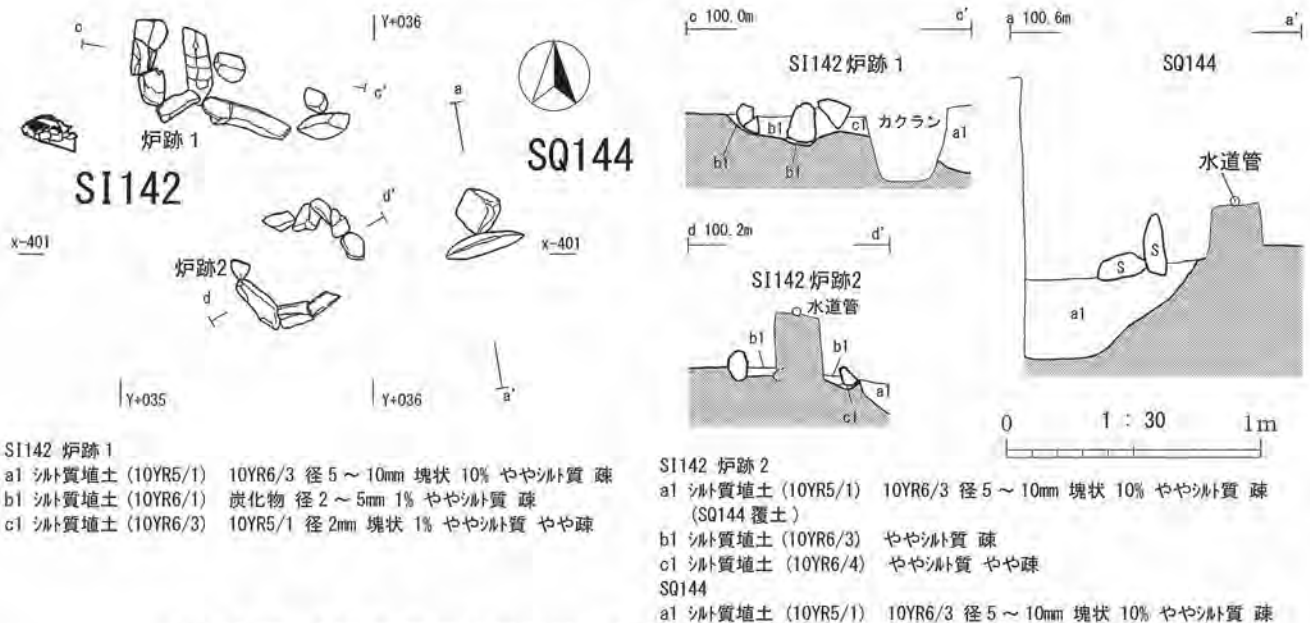
144 号配石遺構（第 12、13 図）

〈検出状況〉142 号竪穴住居跡の東側で確認した。

〈規模・形態〉遺構の北側は調査区外にある。144 号配石遺構は 142 号竪穴住居跡と重複し、144 号配石遺構が新しい。人頭大の自然石が立石とされていて、掘り込みを伴っている。掘り込みは、東西 1.05m、深さ 0.41m である。〈出土遺物〉なし。〈時期・時代〉縄文時代中期後葉のものと考えられる。



第 12 図 142 号竪穴住居跡、144 号配石遺構 平面図・土層断面図



第 13 図 142 号竪穴住居炉跡、144 号配石遺構 平面図・土層断面図

139 号土坑跡 (第 14、19、20 図)

〈検出状況〉調査区中央、地山面で掘り込み跡を確認した。

〈規模・形態〉遺構の南側は調査区外にある。139 号土坑跡は 138 号竪穴住居跡と重複し、139 号土坑跡が新しい。〈出土遺物〉覆土中から縄文土器、石斧が出土した。〈時期・時代〉縄文時代中期後葉のものと考えられる。

148号土坑跡（第14図）

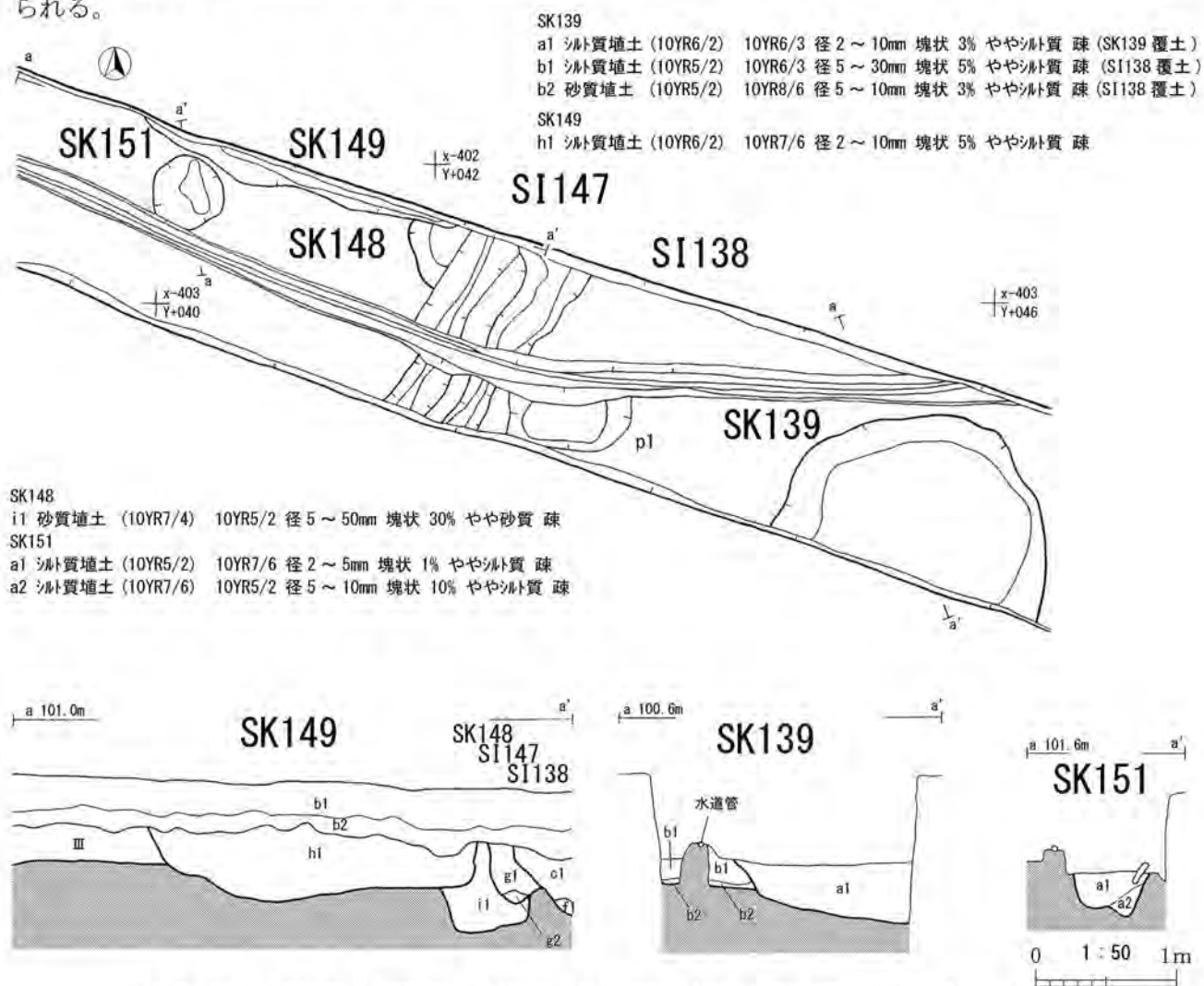
〈検出状況〉調査区中央で検出した。〈規模・形態〉147号竪穴住居跡と149号土坑跡と重複し、148号土坑跡が両遺構より古い。遺構の北側は調査区外にある。〈出土遺物〉なし。〈時期・時代〉縄文時代中期後葉頃のものと考えられる。

149号土坑跡（第14、24図）

〈検出状況〉調査区中央で検出した。〈規模・形態〉148号土坑跡と重複し、149号土坑跡が新しい。竪穴住居跡の一部の可能性も考えられる。〈出土遺物〉覆土下位から縄文土器が出土した。〈時期・時代〉縄文時代中期後葉のものと考えられる。

151号土坑跡（第14、24図）

〈検出状況〉調査区中央で検出した。〈規模・形態〉他の遺構との重複はない。略円形であり、深さ0.32mである。〈出土遺物〉a1層中から縄文土器が出土した。〈時期・時代〉縄文時代中期後葉のものと考えられる。



第14図 139号、148号、149号、151号土坑跡 平面図・土層断面図 (1)

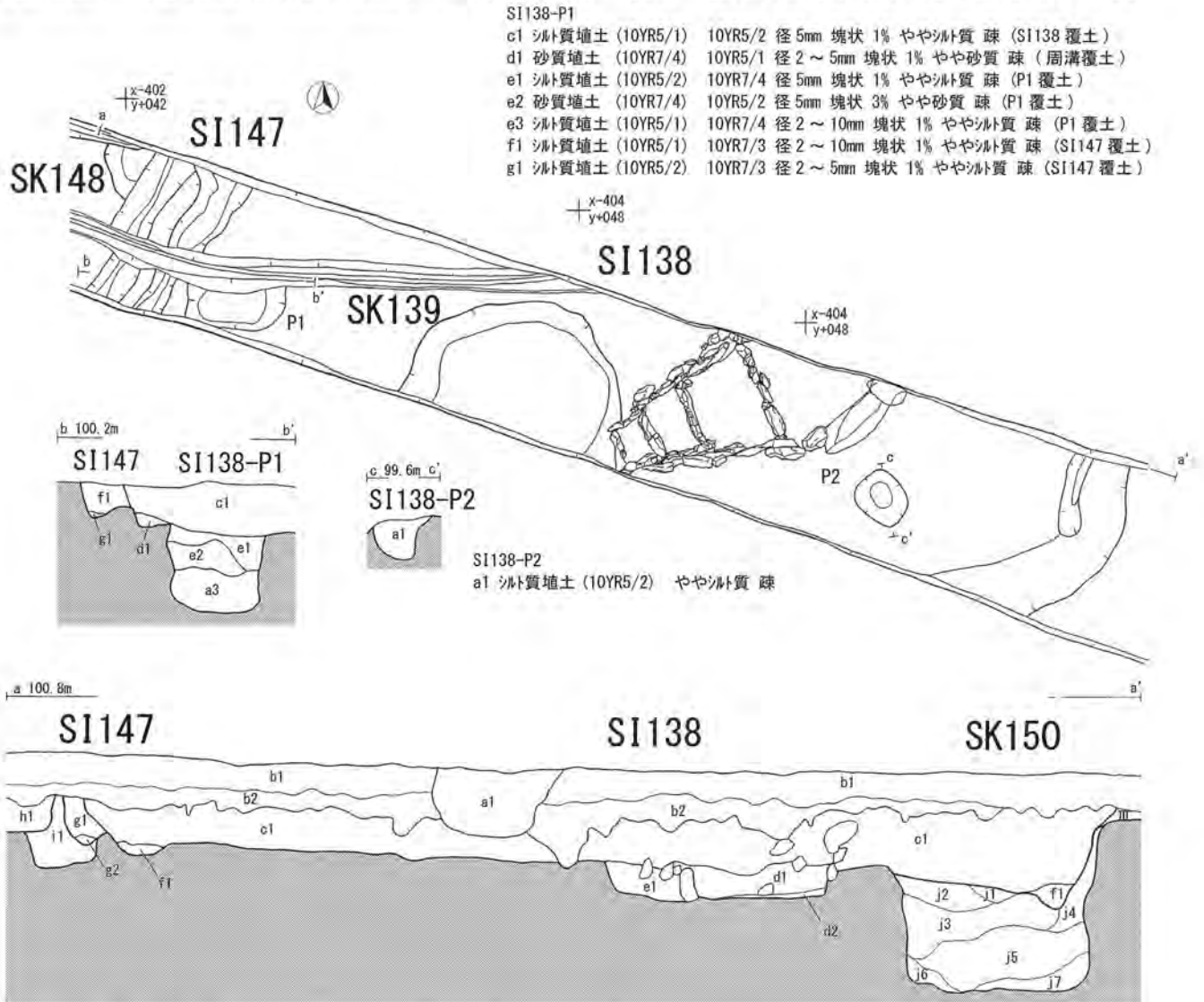
138号竪穴住居跡（第15、16、18、19図）

〈検出状況〉調査区中央、地山面で掘り込み跡を確認した。〈規模・形態〉遺構の大半は南北の調査区外にある。138号竪穴住居跡は、139号土坑跡、150号土坑跡、147号竪穴住居跡と重複し、150号土坑跡と147号竪穴住居跡より新しく、139号土坑跡より古い。東側で複式炉を確認した。複式炉は4区画あり、一部は調査区外にある。柱穴状の掘り込みを2基確認した。〈出土遺物〉覆土中から縄文

土器、石鏃、削器、剥片、敲打石、磨製石斧、斧形土製品が出土した。〈時期・時代〉縄文時代中期後葉のものと考えられる。

147号竪穴住居跡（第15、16、24図）

〈検出状況〉調査区中央で検出した。〈規模・形態〉138号竪穴住居跡、148号土坑跡と重複し、148号土坑跡より新しく、138号竪穴住居跡より古い。遺構の大半は南北の調査区外にある。〈出土遺物〉覆土上位から縄文土器、削器が出土している。〈時期・時代〉縄文時代中期後葉のものと考えられる。

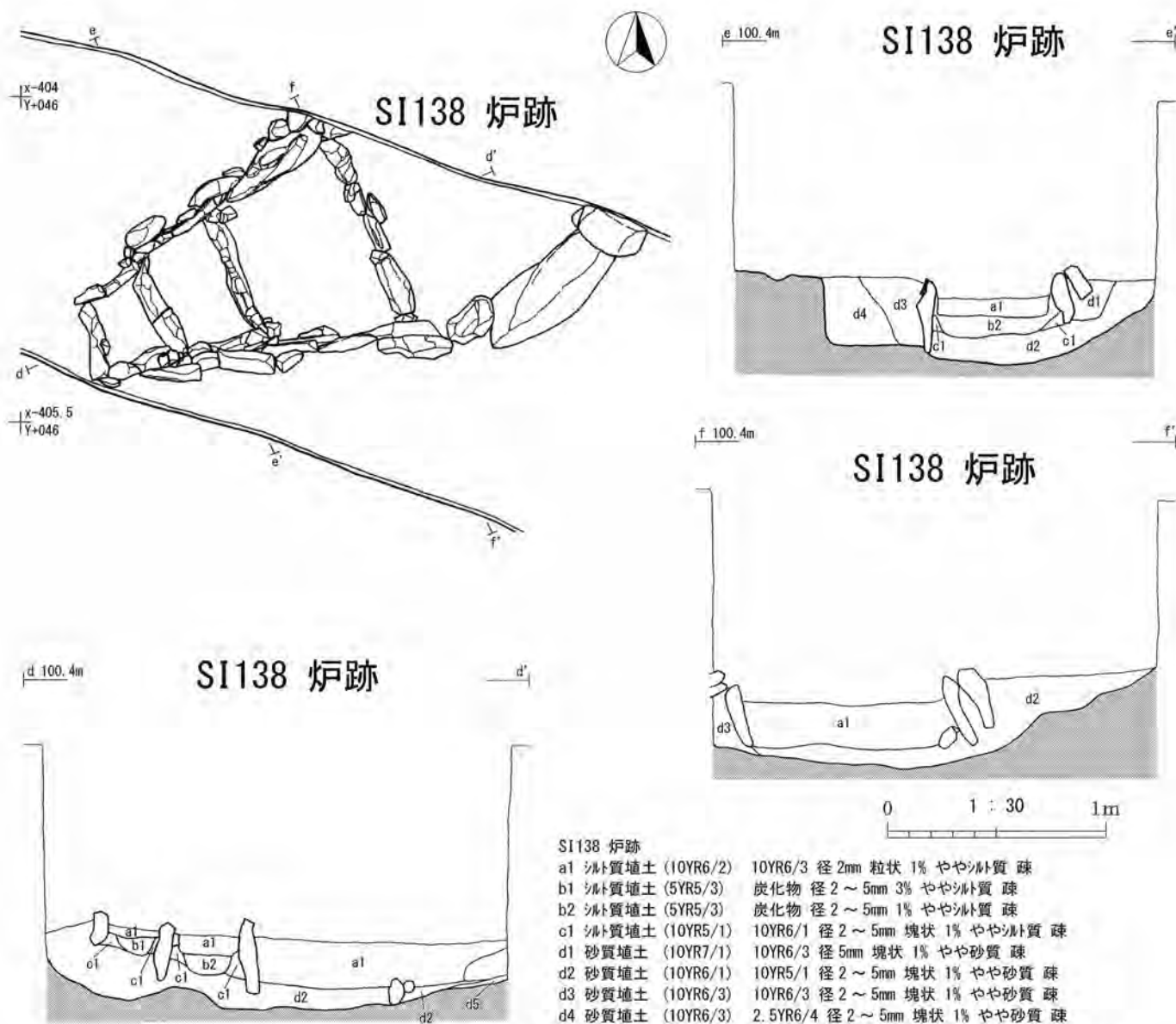


- SI138-P1
- c1 シルト質埴土 (10YR5/1) 10YR5/2 径5mm 塊状 1% ややしと質 疎 (SI138 覆土)
 - d1 砂質埴土 (10YR7/4) 10YR5/1 径2~5mm 塊状 1% やや砂質 疎 (周溝覆土)
 - e1 シルト質埴土 (10YR5/2) 10YR7/4 径5mm 塊状 1% ややしと質 疎 (P1 覆土)
 - e2 砂質埴土 (10YR7/4) 10YR5/2 径5mm 塊状 3% やや砂質 疎 (P1 覆土)
 - e3 シルト質埴土 (10YR5/1) 10YR7/4 径2~10mm 塊状 1% ややしと質 疎 (P1 覆土)
 - f1 シルト質埴土 (10YR5/1) 10YR7/3 径2~10mm 塊状 1% ややしと質 疎 (SI147 覆土)
 - g1 シルト質埴土 (10YR5/2) 10YR7/3 径2~5mm 塊状 1% ややしと質 疎 (SI147 覆土)

- SI138-P2
- a1 シルト質埴土 (10YR5/2) ややしと質 疎

- SI138-SK147・148・149・150
- a1 シルト質埴土 (10YR5/1) 10YR6/3 径2~5mm 塊状 3% ややしと質 疎 (攪乱・水道管掘込)
 - b1 シルト質埴土 (10YR6/1) 10YR5/1 径2~30mm 塊状 5% ややしと質 疎 (耕作土層)
 - b2 シルト質埴土 (10YR5/1) 10YR5/2 径2~5mm 塊状 3% ややしと質 疎 (耕作土層)
 - c1 シルト質埴土 (10YR5/2) 10YR6/3 径5~30mm 塊状 5% ややしと質 疎
 - d1 シルト質埴土 (10YR6/2) 2.5YR5/3 径2mm 粒状 1% ややしと質 疎
 - d2 砂質埴土 (10YR7/3) 砂質 疎
 - e1 砂質埴土 (10YR6/3) 2.5Y6/4 径2~5mm 塊状 1% やや砂質 疎
 - f1 砂質埴土 (10YR7/3) 10YR5/2 径5~10mm 塊状 3% やや砂質 疎
 - g1 シルト質埴土 (10YR5/1) 10YR7/3 径10~30mm 塊状 30% ややしと質 疎 (SI147 覆土)
 - g2 砂質埴土 (10YR7/2) 10YR5/1 径10mm 塊状 1% やや砂質 疎 (SI147 覆土)
 - h1 シルト質埴土 (10YR6/2) 10YR7/6 径2~10mm 塊状 5% ややしと質 疎 (SK149 覆土)
 - i1 砂質埴土 (10YR7/4) 10YR5/2 径5~50mm 塊状 30% やや砂質 疎 (SK148 覆土)
 - j1 シルト質埴土 (10YR5/3) 10YR6/4 径5mm 塊状 1% ややしと質 疎 (SK150 覆土)
 - j2 シルト質埴土 (10YR5/2) 10YR6/4 径5mm 塊状 1% ややしと質 疎 (SK150 覆土)
 - j3 砂質埴土 (10YR5/3) 10YR6/4 径5~20mm 塊状 5% やや砂質 疎 (SK150 覆土)
 - j4 砂質埴土 (10YR7/6) 10YR5/2 径5~10mm 塊状 20% やや砂質 疎 (SK150 覆土)
 - j5 砂質埴土 (10YR5/2) 10YR6/4 径5~30mm 塊状 10% やや砂質 疎 (SK150 覆土)
 - j6 砂質埴土 (10YR6/4) 10YR5/2 径10~30mm 塊状 5% やや砂質 疎 (SK150 覆土)
 - j7 砂質埴土 (10YR5/1) 10YR6/4 径5~10mm 塊状 3% やや砂質 疎 (SK150 覆土)

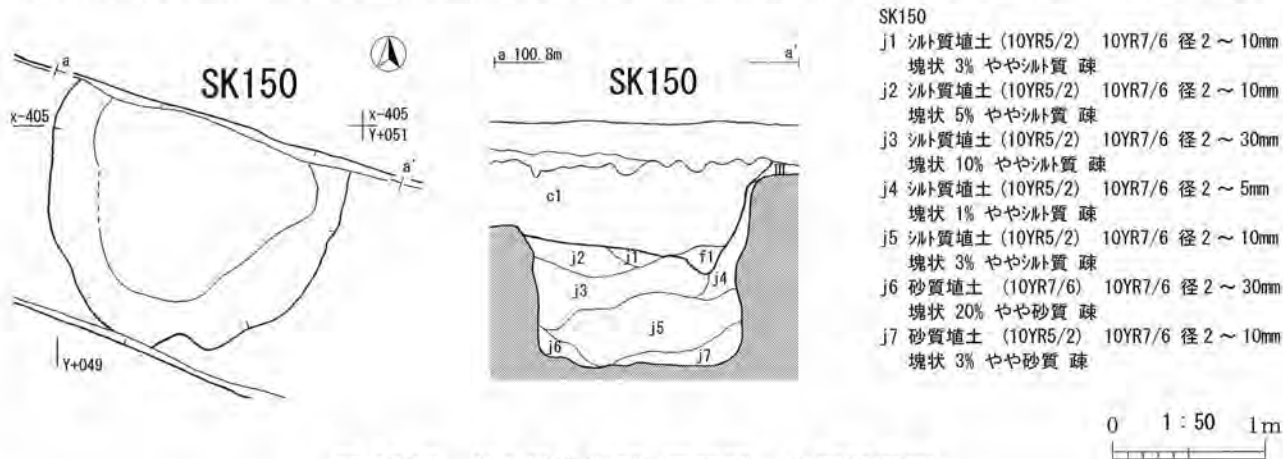
第15図 138号、147号竪穴住居跡 平面図・土層断面図 (1)



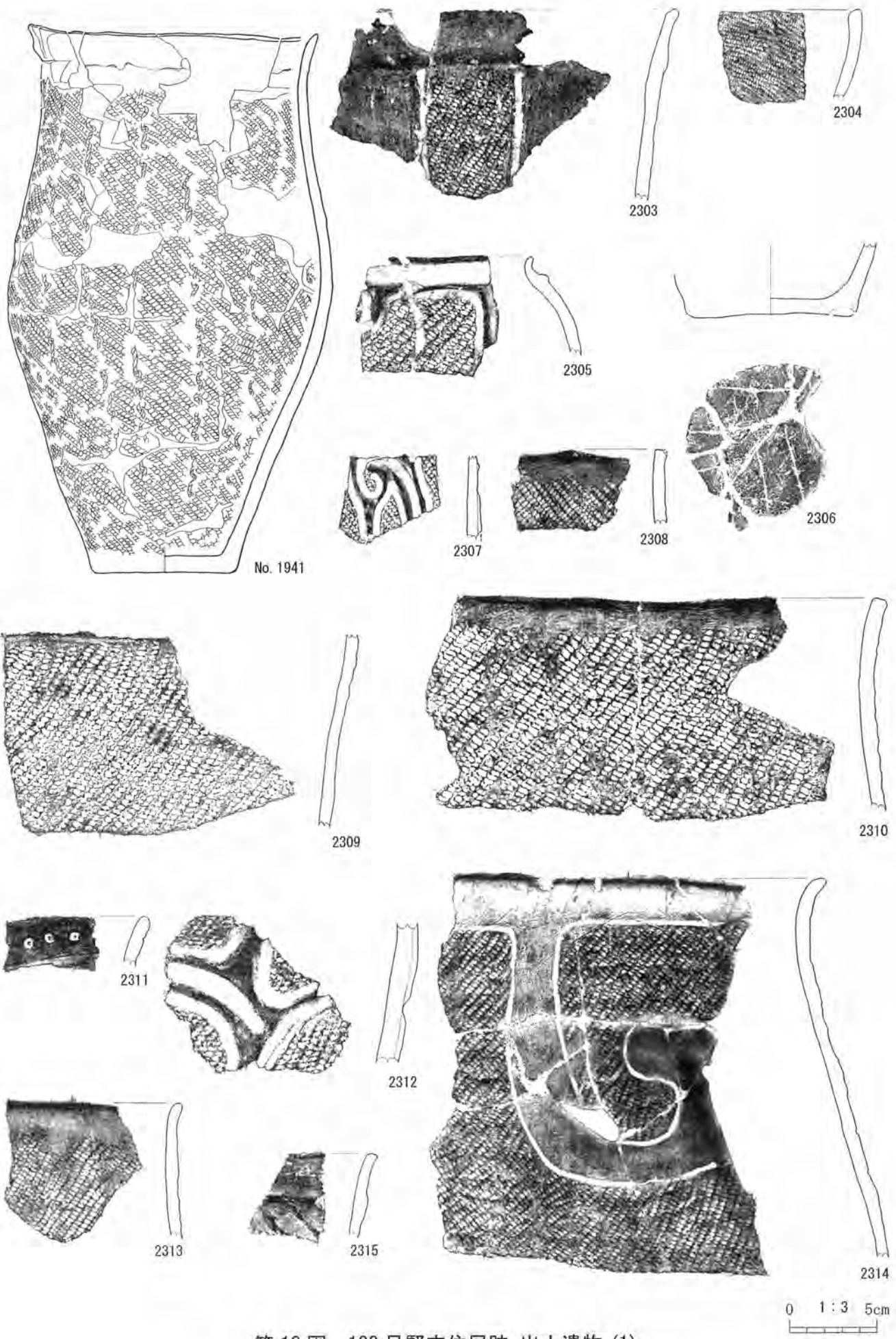
第16図 138号竪穴住居炉跡 平面図・土層断面図

150号土坑跡 (第17、24図)

〈検出状況〉調査区東側、地山面で掘り込み跡を確認した。〈規模・形態〉遺構の北側部分は調査区外にある。138号竪穴住居跡と重複し、150号土坑跡は、138号竪穴住居跡より古い。貯蔵穴と考えられる。〈出土遺物〉覆土中から縄文土器、削器が出土した。〈時期・時代〉縄文時代中期後葉のものと考えられる。

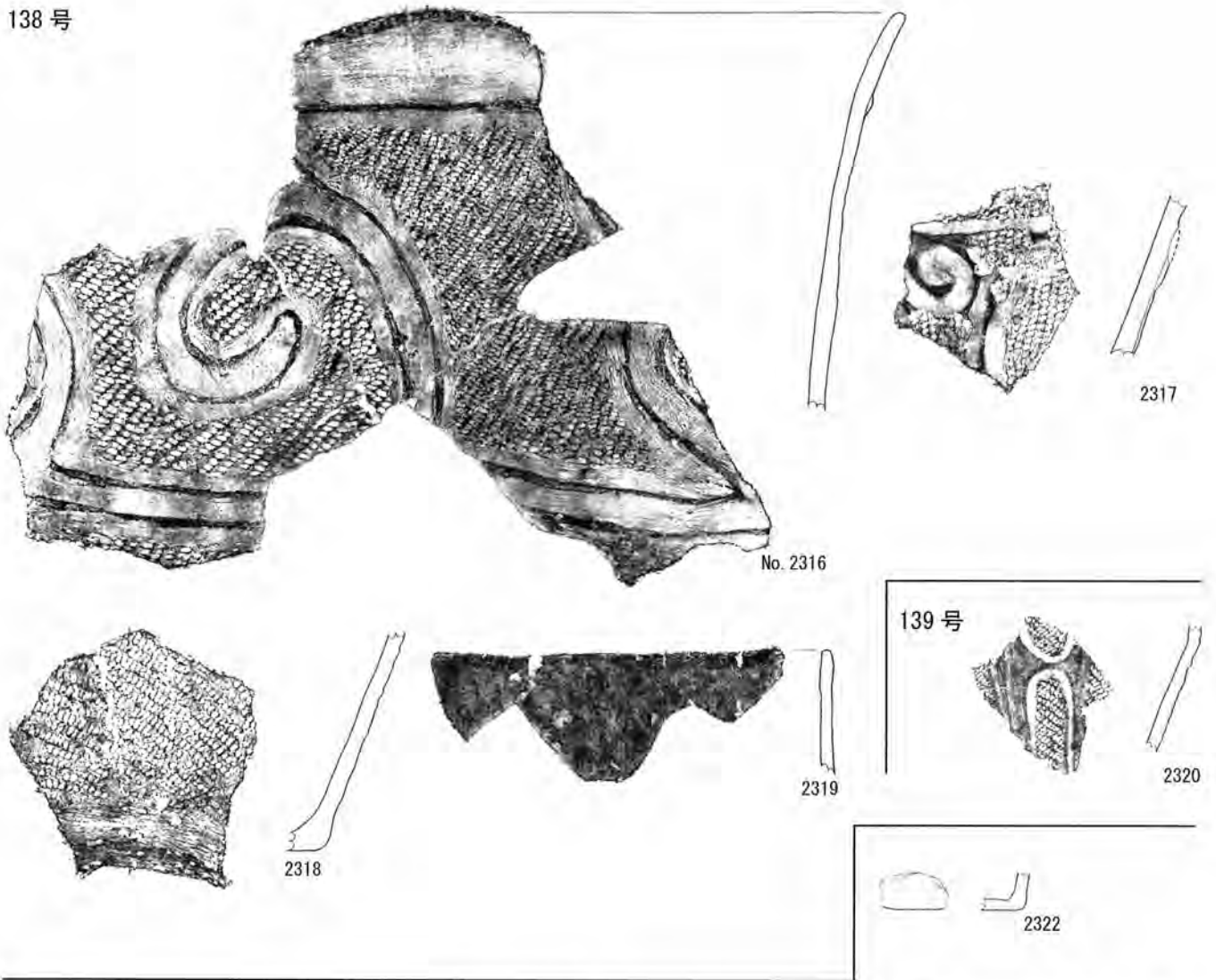


第17図 150号土坑跡 平面図・土層断面図

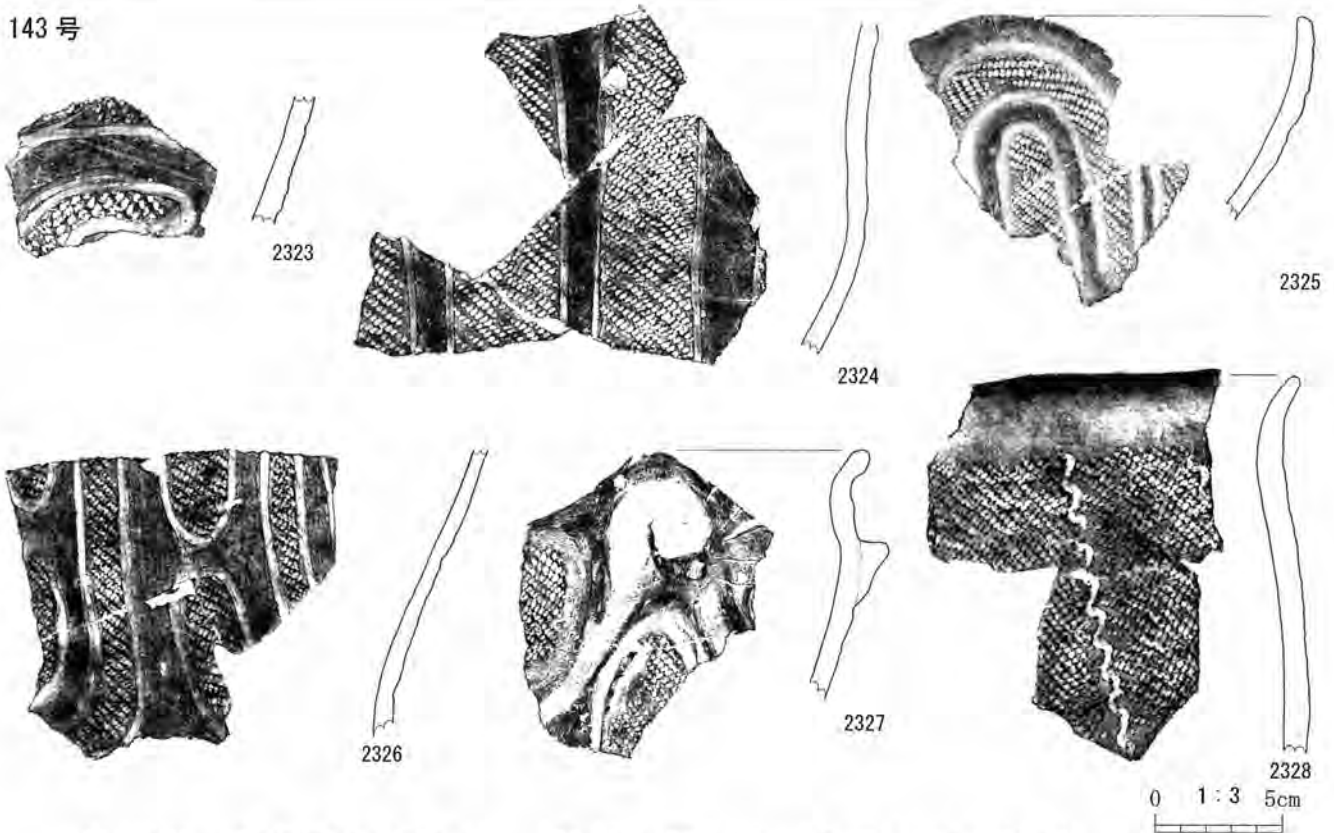


第 18 图 138 号竖穴住居跡 出土遺物 (1)

138 号



143 号



第 19 图 138 号竖穴住居跡 (2)、139 号土坑跡 (1)、143 号竖穴住居跡 (1) 出土遺物

139号



142号



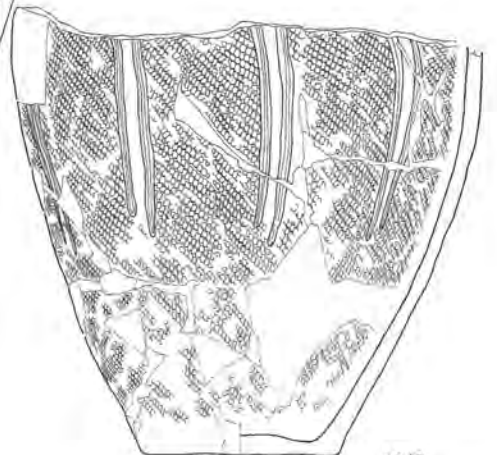
1954



1955



1943

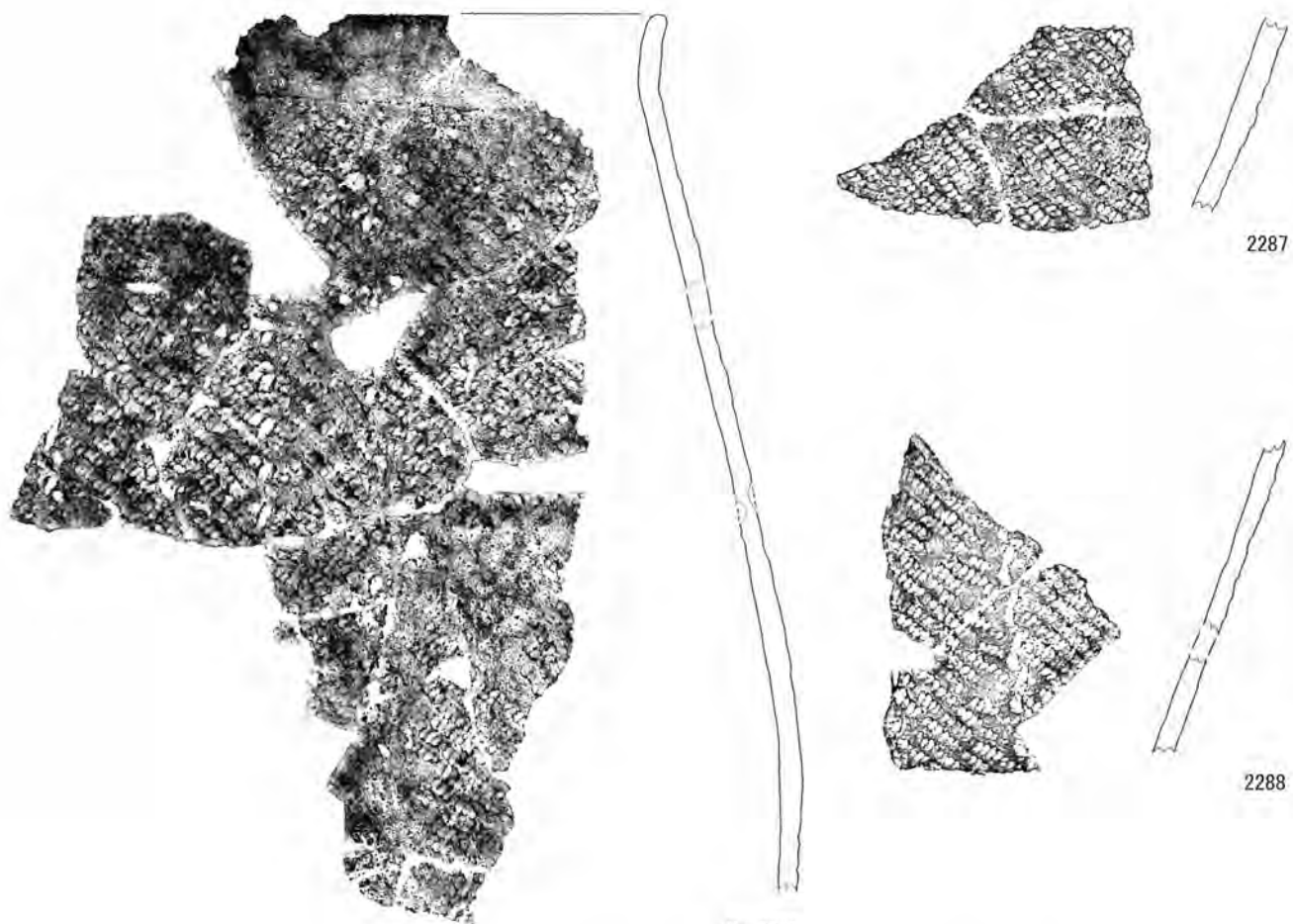


1940

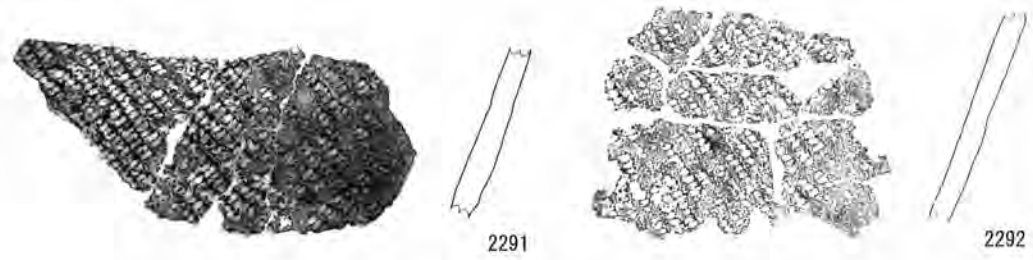
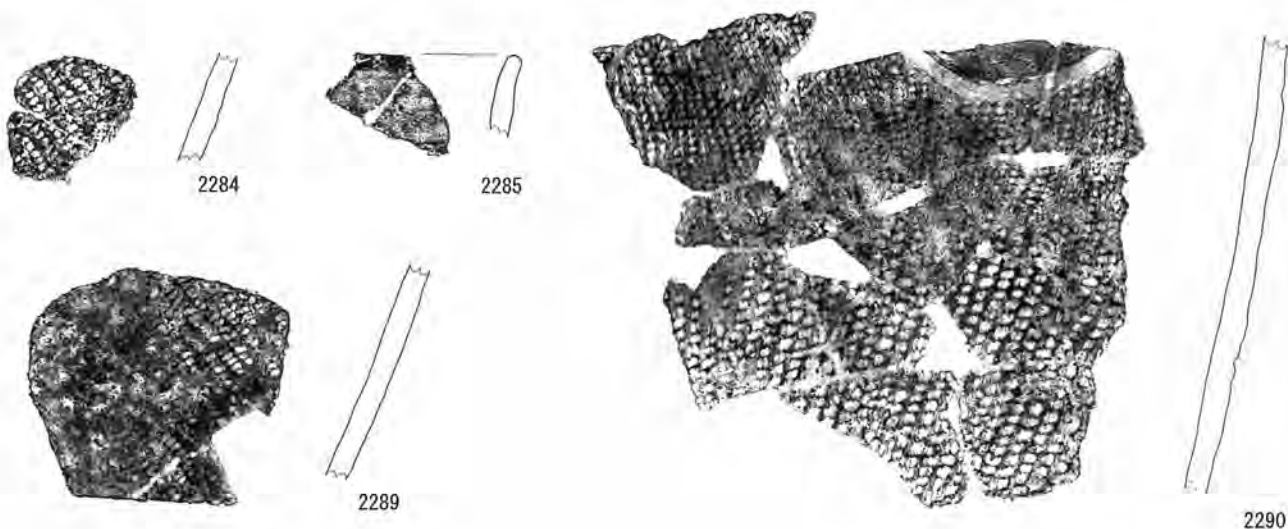
No. 1942

0 1:3 5cm

第20图 139号土坑迹 出土遗物(2)、142号竖穴住居迹 出土遗物(1)

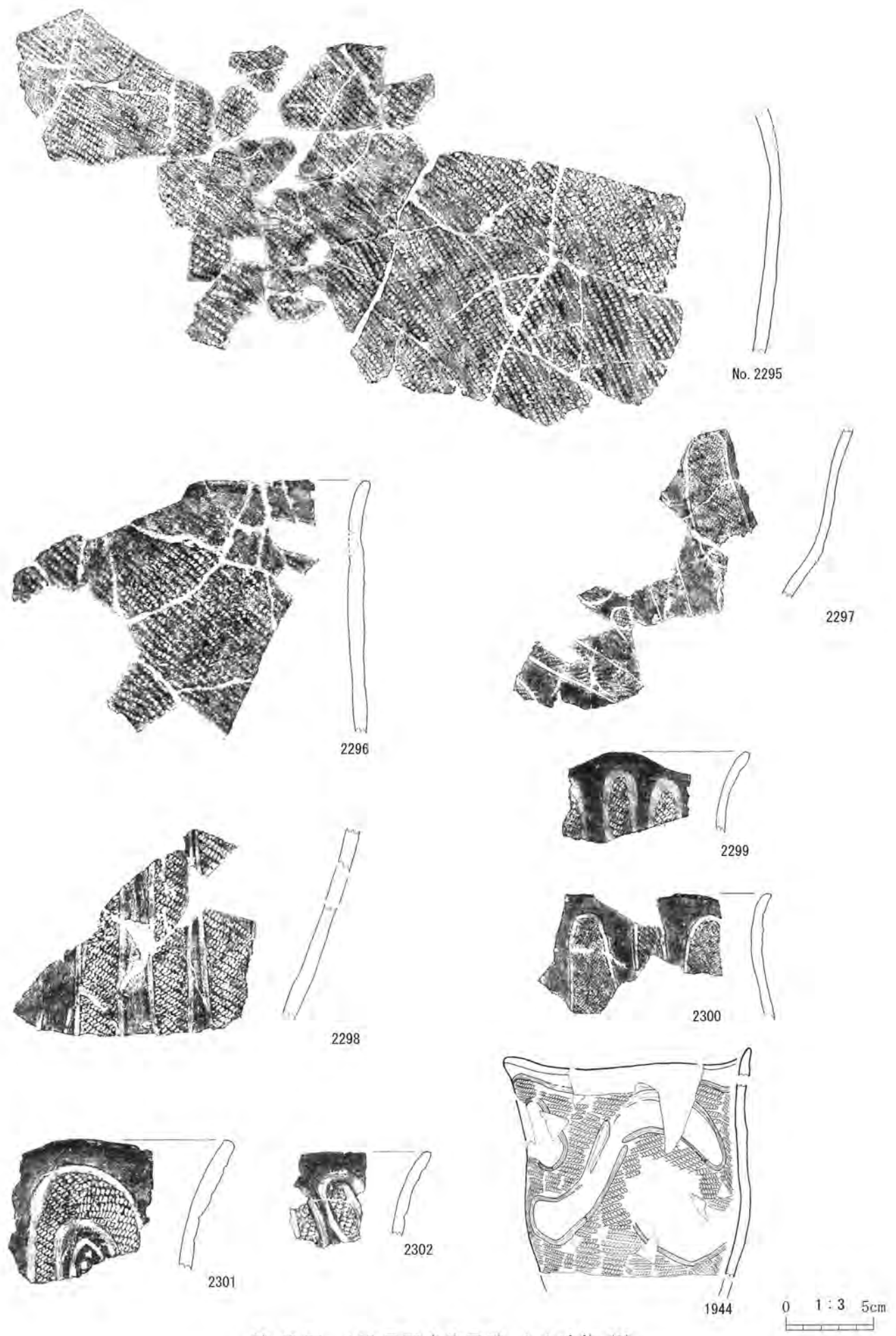


No. 2286

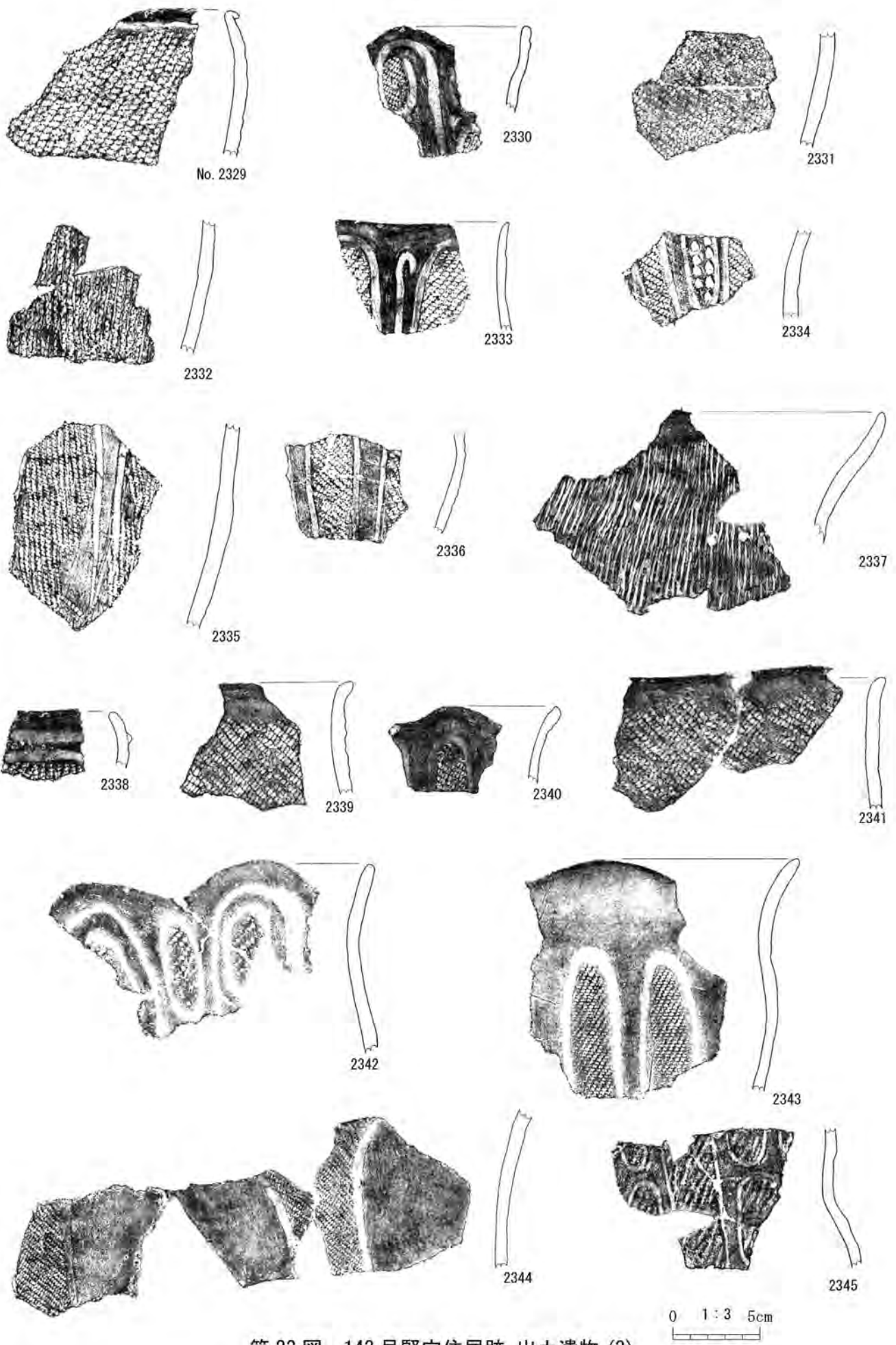


0 1:3 5cm

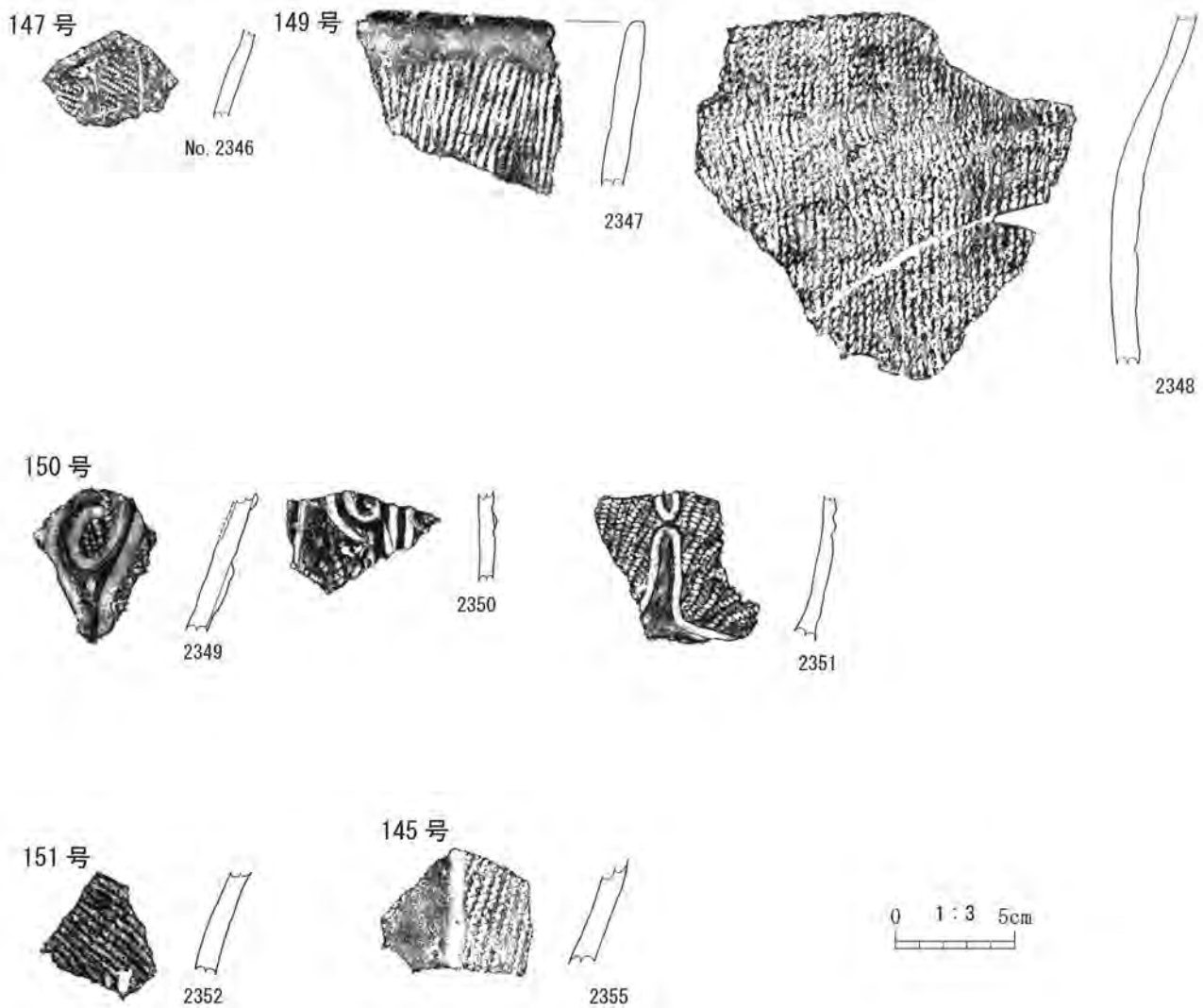
第 21 图 142 号竖穴住居跡 出土遺物 (2)



第 22 図 143 号竖穴住居跡 出土遺物 (2)



第 23 图 143 号竖穴住居跡 出土遺物 (3)



第 24 図 147 号竪穴住居跡、149、150、151、145 号土坑跡 出土遺物

51 号竪穴住居跡 (第 26、38、39 図)

〈検出状況〉調査区西端、Ⅲ層下位で掘り込み跡を確認した。〈規模・形態〉炉跡は確認されていないが、遺構の形状から竪穴住居跡とした。遺構の南側は攪乱を受けている。遺構の大半は南北の調査区外にある。69 号土坑跡、54 号土坑跡と重複し、両遺構より新しい。〈出土遺物〉覆土中、床面から縄文土器、覆土中から石鏃、石匙、磨石、円盤状土製品が出土した。〈時期・時代〉縄文時代中期後葉のものと考えられる。

52 号竪穴住居跡 (第 27、41 図)

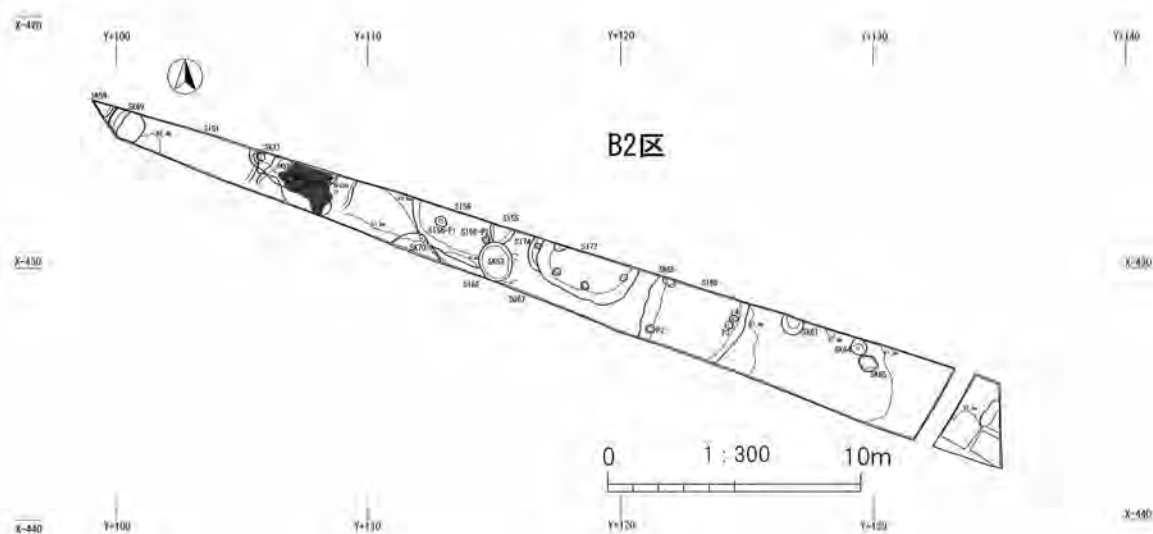
〈検出状況〉調査区西端、Ⅲ層下位で掘り込み跡を確認した。〈規模・形態〉炉跡は確認されていないが遺構の形状から竪穴住居跡とした。遺構の大半は南北の調査区外にある。南側は攪乱を受けている。71 号土坑跡、54 号土坑跡と重複し、両遺構より新しい。〈出土遺物〉覆土中から縄文土器が出土した。〈時期・時代〉縄文時代中期後葉のものと考えられる。

54号土坑跡（第27、40図）

〈検出状況〉調査区西側で不整形の掘り込みを確認した。〈規模・形態〉52号堅穴住居跡、60号配石遺構、71号土坑跡と重複し、いずれの遺構よりも新しい。〈出土遺物〉覆土中から縄文土器、石鏃が出土した。〈時期・時代〉縄文時代中期後葉のものと考えられる。

55号堅穴住居跡（第28、42図）

〈検出状況〉調査区中央、Ⅲ層下位で掘り込み跡を確認した。〈規模・形態〉遺構の大半は南北の調査区外にあり、南側は攪乱を受けている。56号、62号堅穴住居跡、53号土坑跡、72号、74号堅穴住居跡と重複し、56号、62号堅穴住居跡、53号土坑跡より古く、72号、74号堅穴住居跡より新しい。床面中央付近で石囲炉を確認した。〈出土遺物〉覆土中と床面で縄文土器が出土した。〈時期・時代〉縄文時代中期後葉のものと考えられる。



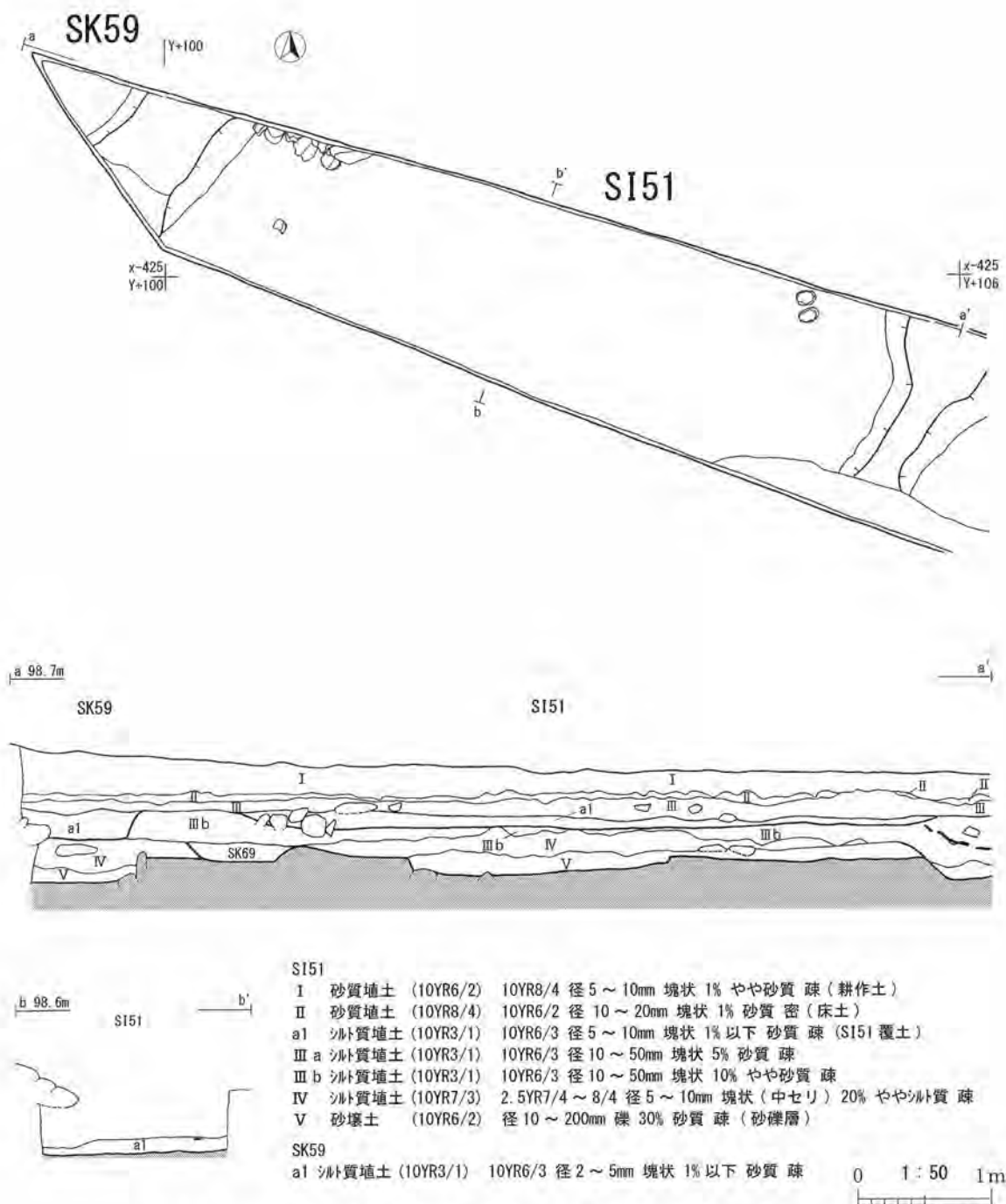
第25図 遺構配置図(4)

59号土坑跡（第26図）

〈検出状況〉調査区西端で掘り込み跡を確認した。〈規模・形態〉遺構の大半が調査区外にある。他の遺構との重複はない。〈出土遺物〉覆土中から縄文土器が出土した。〈時期・時代〉縄文時代中期後葉のものと考えられる。

56号堅穴住居跡（第29、43、44図）

〈検出状況〉調査区中央、Ⅲ層中で確認した。〈規模・形態〉炉跡は確認されなかったが遺構の形状から堅穴住居跡とした。遺構の大半は北側の調査区外にある。62号堅穴住居跡、70号土坑跡、55号堅穴住居跡、53号土坑跡と重複し、62号堅穴住居跡、70号土坑跡より新しく、55号堅穴住居跡、53号土坑跡より古い。柱穴状のピットを2基確認した。〈出土遺物〉覆土中から縄文土器、削器、剝片が出土した。〈時期・時代〉縄文時代中期後葉のものと考えられる。



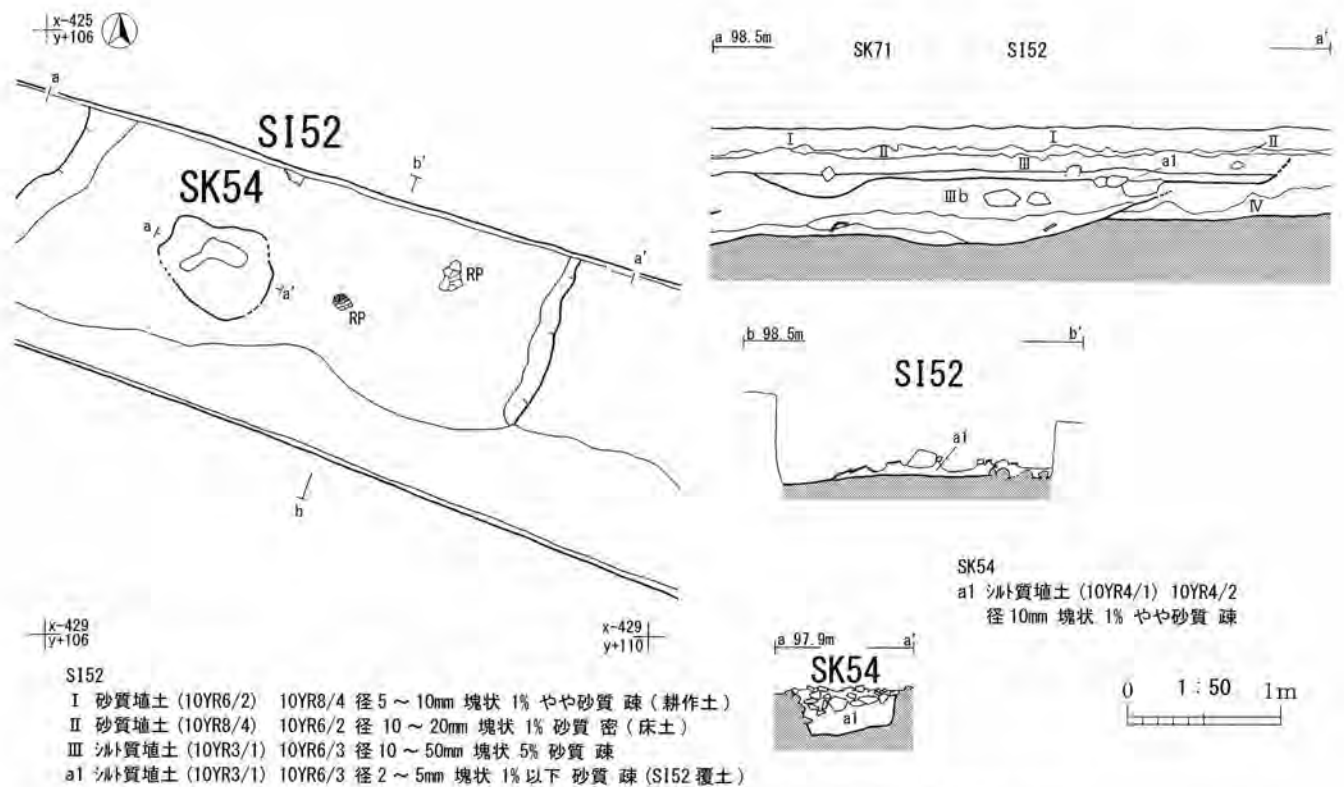
第 26 図 51 号竪穴住居跡、59 号土坑跡 平面図・土層断面図

53 号土坑跡 (第 29 図)

〈検出状況〉調査区中央、楕円形の掘り込み跡を確認した。〈規模・形態〉遺構の南側一部が調査区外にある。55 号、56 号、62 号竪穴住居跡と重複し、いずれの遺構よりも新しい。〈出土遺物〉底面から縄文土器、剥片が出土した。〈時期・時代〉縄文時代中期後葉のものと考えられる。

70 号土坑跡 (第 29、45 図)

〈検出状況〉調査区中央で不整形の掘り込み跡を確認した。〈規模・形態〉遺構の大半は南側の調査区外にある。56 号竪穴住居跡と重複し、56 号竪穴住居跡より古い。〈出土遺物〉覆土中から縄文土器、剥片が出土した。〈時期・時代〉縄文時代中期後葉のものと考えられる。



第 27 図 52 号竖穴住居跡、54 号土坑跡 平面図・土層断面図

62 号竖穴住居跡 (第 30、31、46 ~ 48 図)

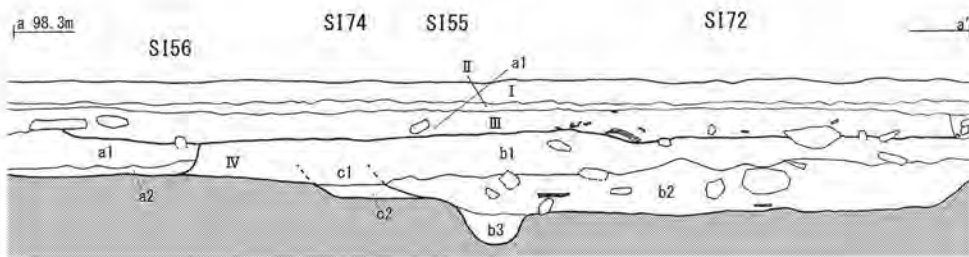
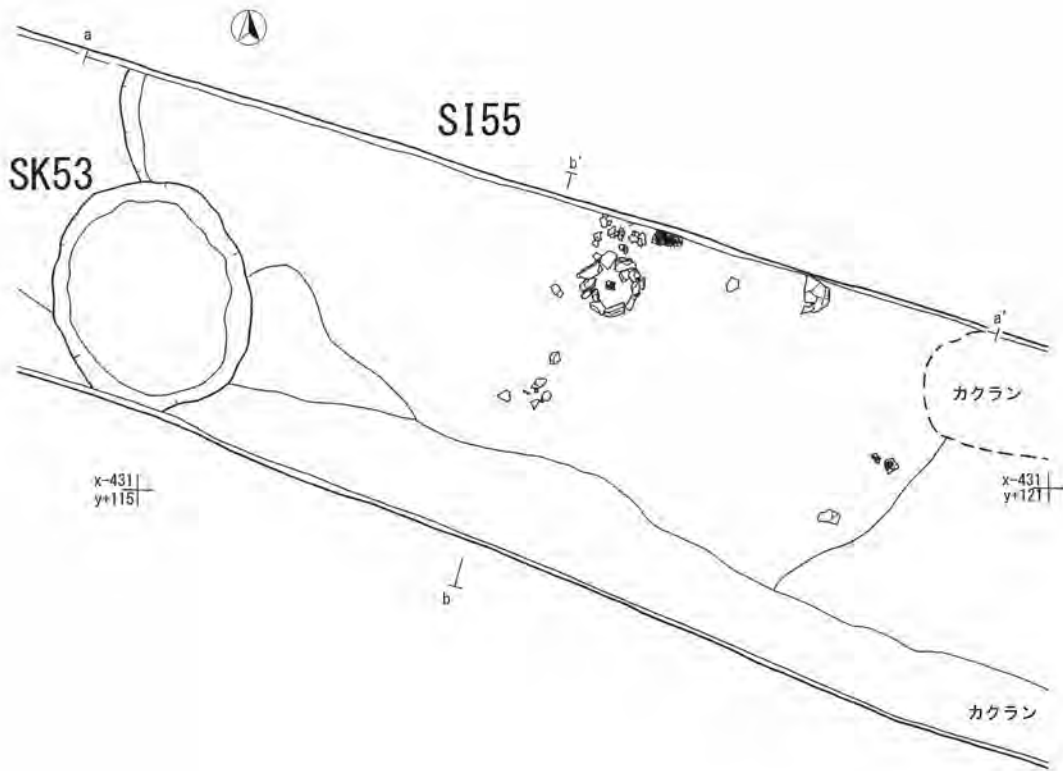
〈検出状況〉調査区西端、Ⅲ層中位で掘り込み跡を確認した。〈規模・形態〉遺構の大半は南北の調査区外にある。56 号竖穴住居跡、53 号土坑跡、72 号竖穴住居跡、67 号配石遺構と重複し、56 号竖穴住居跡、53 号土坑跡、67 号配石遺構より古く、72 号竖穴住居跡より新しい。床面中央付近で複式炉 1 基と石囲炉 1 基をを確認した。複式炉は 2 区画ある。〈出土遺物〉覆土中と床面から縄文土器、覆土中から石鏃、石錐、石匙、敲打石、磨石、土製耳飾が出土した。〈時期・時代〉縄文時代中期後葉のものと考えられる。

67 号配石遺構 (第 30、49 図)

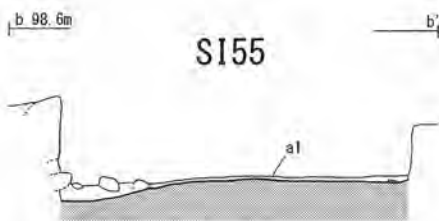
〈検出状況〉62 号竖穴住居跡の覆土中で確認した。〈規模・形態〉62 号竖穴住居跡と重複し、62 号竖穴住居跡より新しい。配石の一部は調査区外にある。拳大の礫が弧状に置かれている。配石の南側で石製垂飾品が出土した。配石の下位には、落ち込みがあった。掘り込まれたものではない。〈出土遺物〉石製垂飾品、掘り込みから縄文土器が出土した。〈時期・時代〉縄文時代中期後葉以降のものと考えられる。

68 号竖穴住居跡 (第 32、50、51 図)

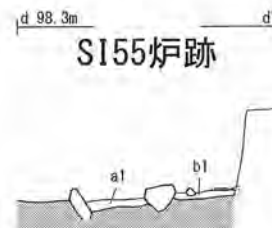
〈検出状況〉調査区東端、Ⅲ層下位で掘り込み跡を確認した。〈規模・形態〉炉跡は確認されていないが、遺構の形状から竖穴住居跡とした。遺構の両端は南北の調査区外にある。床面中央付近で埋設土器を確認した。〈出土遺物〉覆土中から縄文土器、埋設土器、覆土中から剥片が出土した。〈時期・時代〉縄文時代中期後葉のものと考えられる。



- | | | | |
|------|-----------------|---------|---|
| SI55 | SI72 | SI74 | |
| a1 | シル質埴土 (10YR3/1) | 10YR6/3 | 径 2 ~ 5mm 塊状 1%以下 砂質 疎 (SI55 覆土) |
| b1 | シル質埴土 (10YR3/1) | 10YR6/2 | 径 5 ~ 10mm 塊状 1% やや砂質 疎 (SI72 覆土) |
| b2 | シル質埴土 (10YR3/1) | 10YR6/3 | 径 5 ~ 10mm 塊状 1%以下 径 5 ~ 10mm 礫 5% やや砂質 疎 (SI72 覆土) |
| b3 | シル質埴土 (10YR4/2) | 10YR6/3 | 径 5 ~ 10mm 塊状 3% 砂質 疎 (SI72 覆土) |
| c1 | シル質埴土 (10YR3/1) | | やや砂質 疎 (SI74 覆土) |
| c2 | シル質埴土 (10YR4/1) | 10YR6/3 | 径 5 ~ 10mm 塊状 5% 砂質 疎 (SI74 覆土) |



0 1 : 50 1m

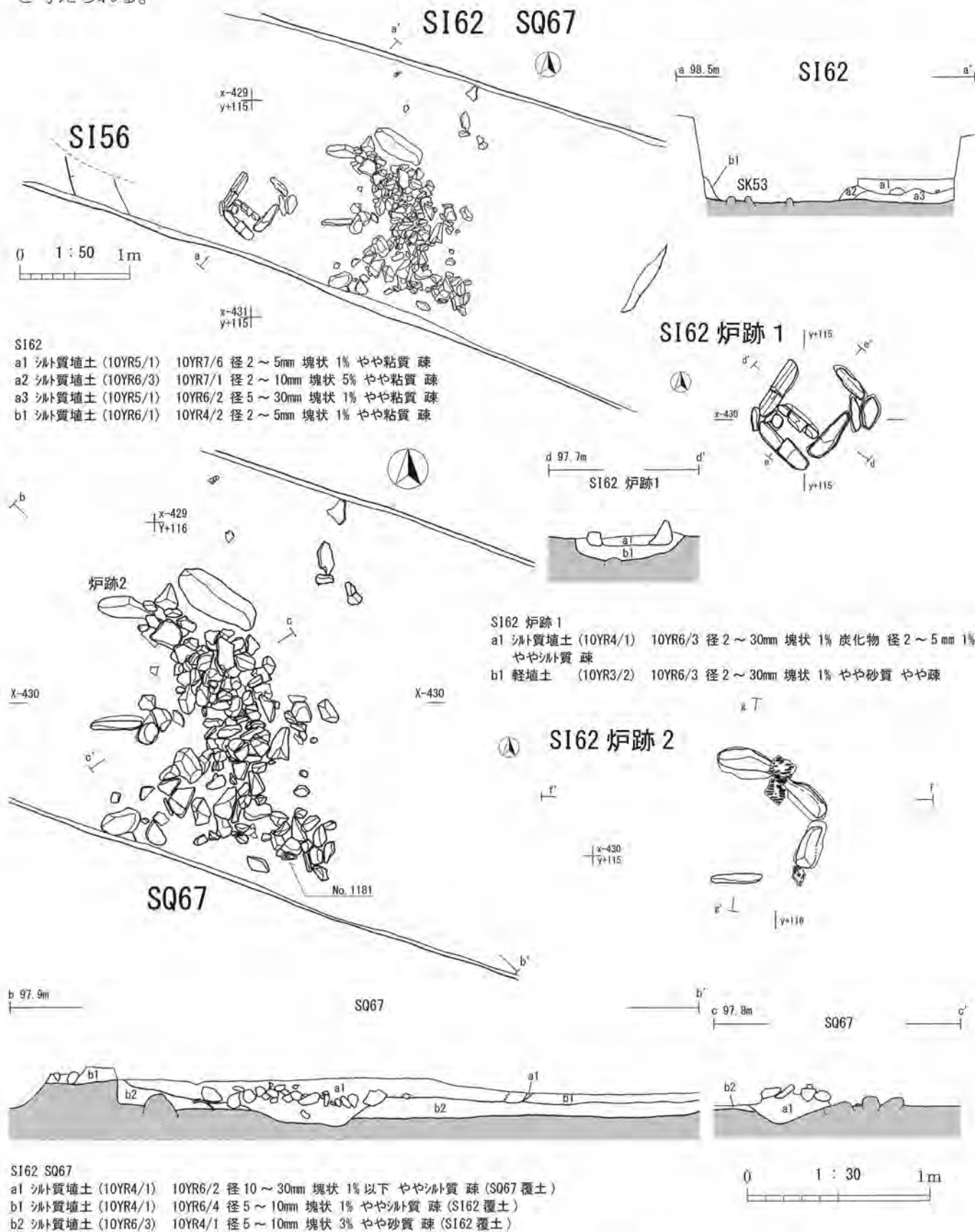


0 1 : 30 1m

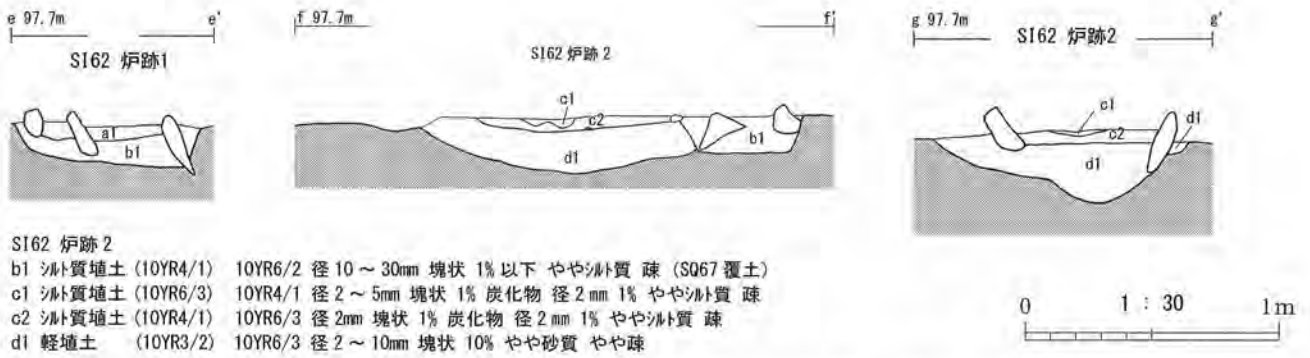
- SI55 炉跡
- | | | |
|----|-----------------|--------------------------------|
| a1 | シル質埴土 (10YR4/1) | やや砂質 疎 |
| b1 | シル質埴土 (10YR3/1) | 10YR6/3 径 2 ~ 5mm 塊状 1%以下 砂質 疎 |

第 28 図 55 号竪穴住居跡 平面図・土層断面図

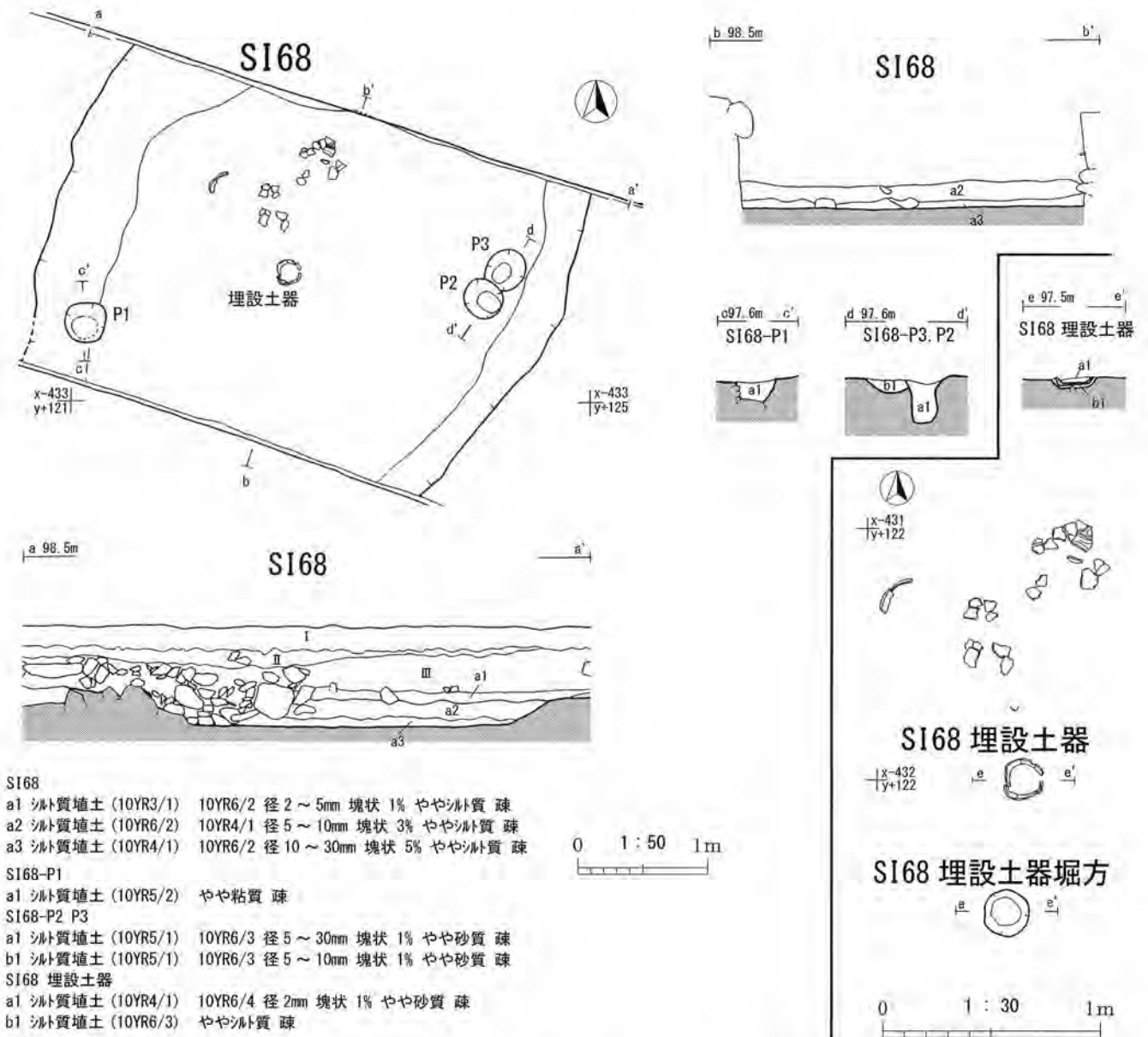
のであった。土器埋設時に打ち欠いて土器内に入れ込んだものと想定される。〈出土遺物〉覆土中から縄文土器、埋甕、石鏃、削器、敲打石、磨石が出土した。〈時期・時代〉縄文時代中期後葉のものと考えられる。



第 30 図 62 号竪穴住居跡、67 号配石遺構 平面図・土層断面図



第 31 図 62 号竪穴住居跡、67 号配石遺構 土層断面図

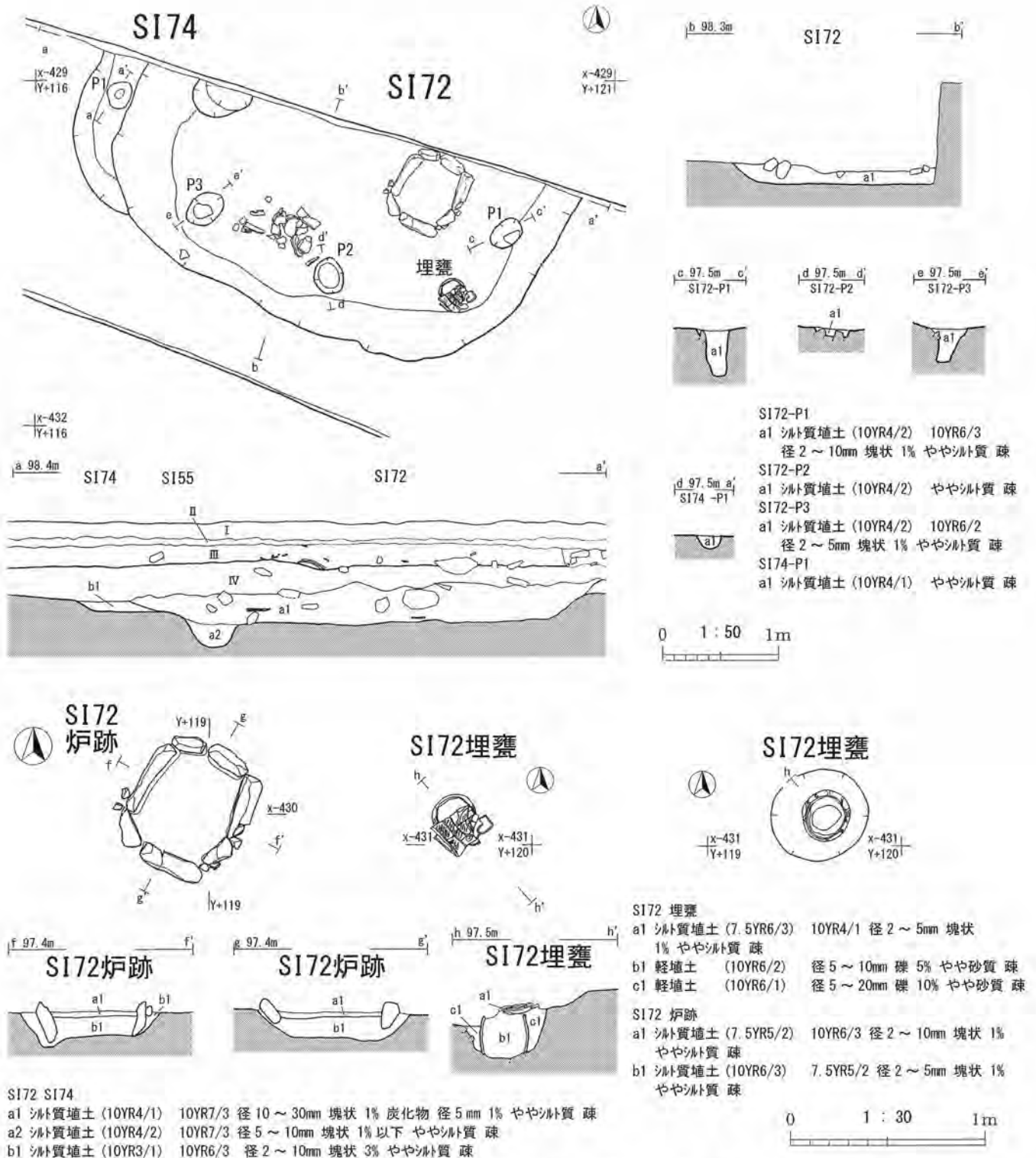


第 32 図 68 号竪穴住居跡 平面図・土層断面図

74 号竪穴住居跡 (第 33、55 図)

〈検出状況〉調査区中央、72 号竪穴住居跡の西側で確認した。〈規模・形態〉遺構の大半は北側の調査区外にある。炉跡は確認されていないが、遺構の形状から竪穴住居跡とした。55 号、72 号竪穴住居

跡と重複し、両遺構より古い。床面で柱穴状のピットを1基確認した。〈出土遺物〉覆土中から縄文土器が出土した。〈時期・時代〉縄文時代中期後葉のものと考えられる。



第33図 72号、74号竪穴住居跡 平面図・土層断面図

69号土坑跡 (第34、56図)

〈検出状況〉調査区西端、略円形の掘り込み跡を確認した。〈規模・形態〉遺構の一部は調査区外にある。51号竪穴住居跡と重複し、51号竪穴住居跡より古い。〈出土遺物〉覆土中から縄文土器が出土した。〈時期・時代〉縄文時代中期後葉のものと考えられる。

71号土坑跡（第34、58図）

〈検出状況〉調査区西側、60号配石遺構の下位で掘り込み跡を確認した。〈規模・形態〉遺構の大半は北側の調査区外にある。51号、52号竪穴住居跡、60号配石遺構と重複し、いずれの遺構よりも古い。〈出土遺物〉底面から縄文土器が出土した。〈時期・時代〉縄文時代中期後葉のものと考えられる。SKP73号を柱穴とすれば竪穴住居跡となる可能性も考えられる。

61号土坑跡（第35、57図）

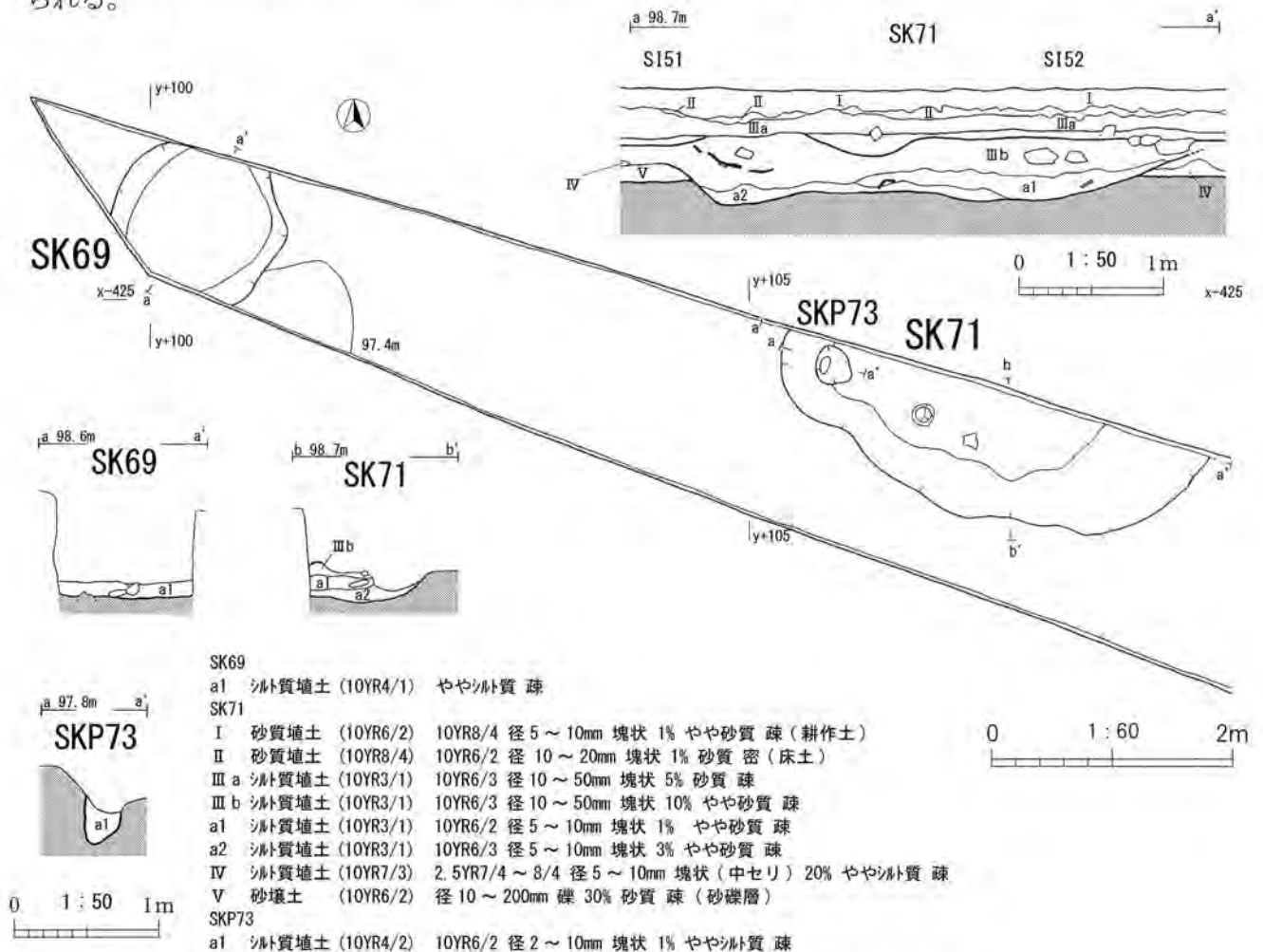
〈検出状況〉調査区東側、略円形の掘り込み跡を確認した。〈規模・形態〉遺構の北側部分は調査区外にある。他の遺構との重複はない。〈出土遺物〉底面から縄文土器が出土した。〈時期・時代〉縄文時代中期後葉のものと考えられる。

64号土坑跡（第35図）

〈検出状況〉調査区東側、不整形の掘り込み跡を確認した。〈規模・形態〉他の遺構との重複はない。〈出土遺物〉覆土上位から縄文土器が出土している。〈時期・時代〉縄文時代中期後葉のものと考えられる。

65号土坑跡（第35図）

〈検出状況〉調査区東側、不整形の掘り込み跡を確認した。〈規模・形態〉他の遺構との重複はない。〈出土遺物〉覆土上位から中位で縄文土器が出土した。〈時期・時代〉縄文時代中期後葉のものと考えられる。



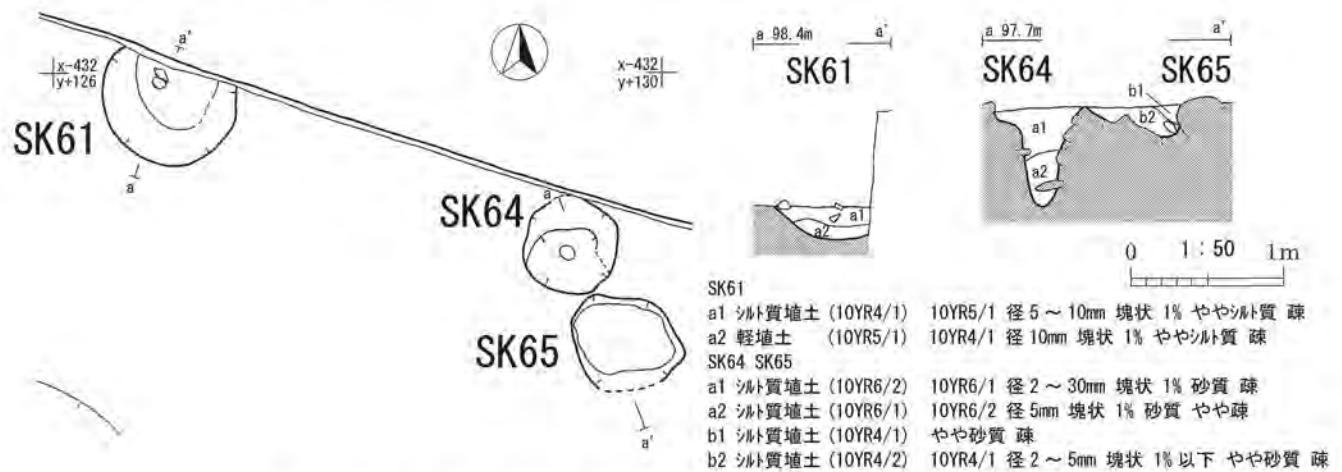
第34図 69号、71号土坑跡 平面図・土層断面図

66号土坑跡 (第37図)

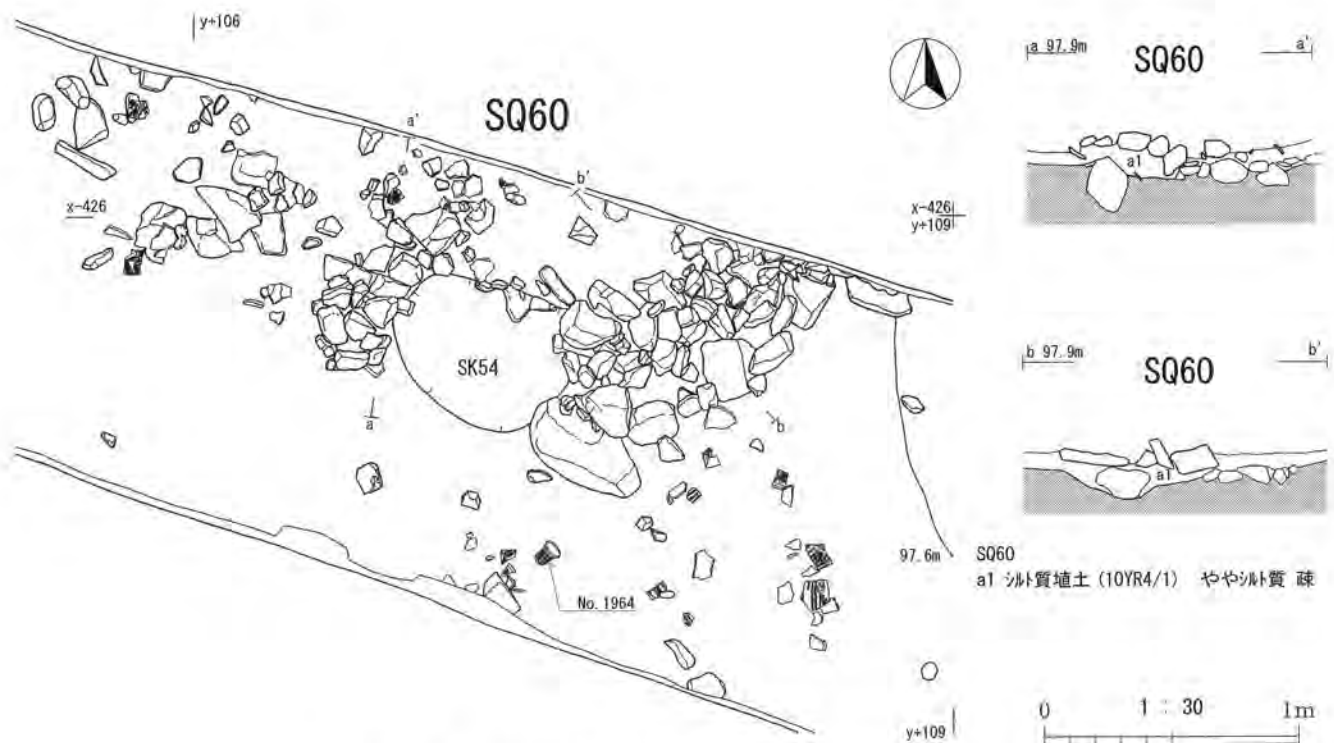
〈検出状況〉調査区中央、不整円形の掘り込み跡を確認した。〈規模・形態〉北側はカクランを受けている。68号竪穴住居跡と重複し、66号土坑跡が新しい。〈出土遺物〉覆土中～底面で剥片が出土した。〈時期・時代〉縄文時代中期後葉のものと考えられる。

60号配石遺構 (第36、59、60図)

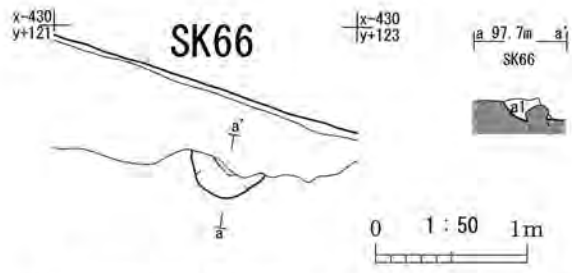
〈検出状況〉調査区西端、Ⅲ層下位で確認した。〈規模・形態〉遺構の大半は南北の調査区外にある。52号竪穴住居跡、54号土坑跡、71号土坑跡と重複し、52号竪穴住居跡、54号土坑跡よりは古く、71号土坑跡より新しい。拳大～人頭大の礫が縄文土器も含んでまとまって出土した。礫の配置に規則性は見受けられない。礫の下位に掘り込みはない。〈出土遺物〉検出面から縄文土器、石鏃、剥片が出土した。〈時期・時代〉縄文時代中期後葉のものと考えられる。



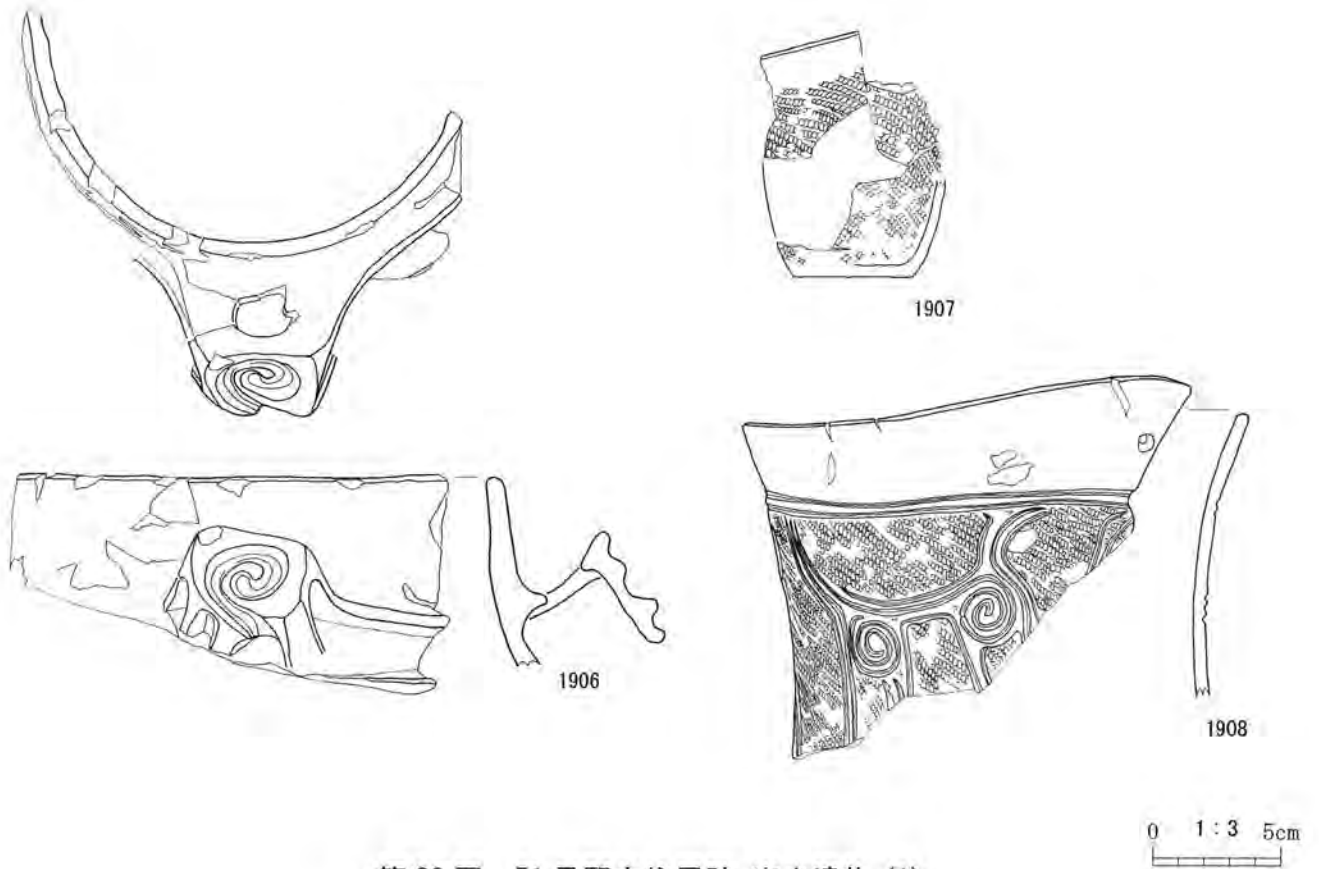
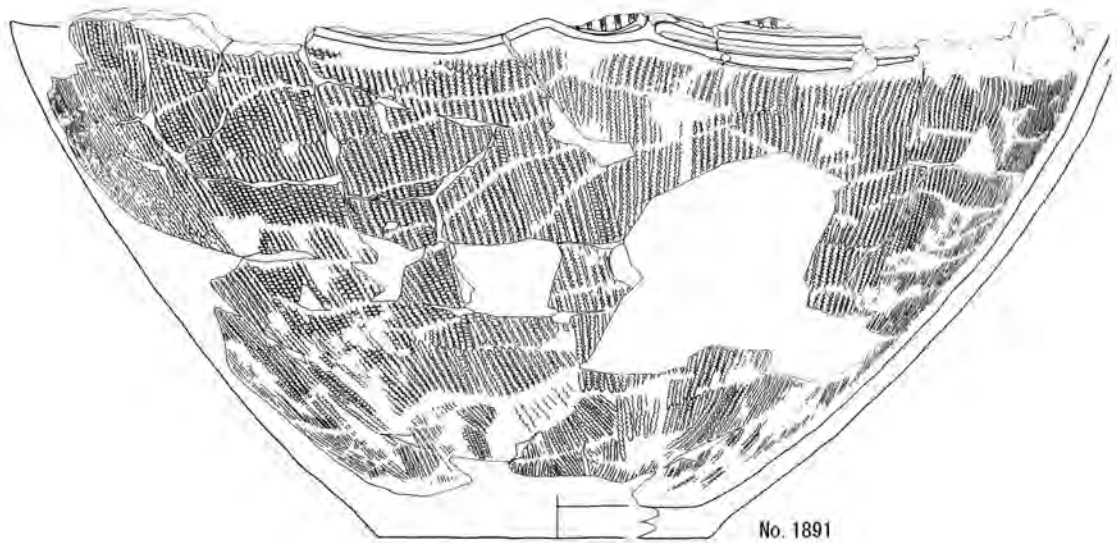
第35図 61号、64号、65号土坑跡 平面図・土層断面図



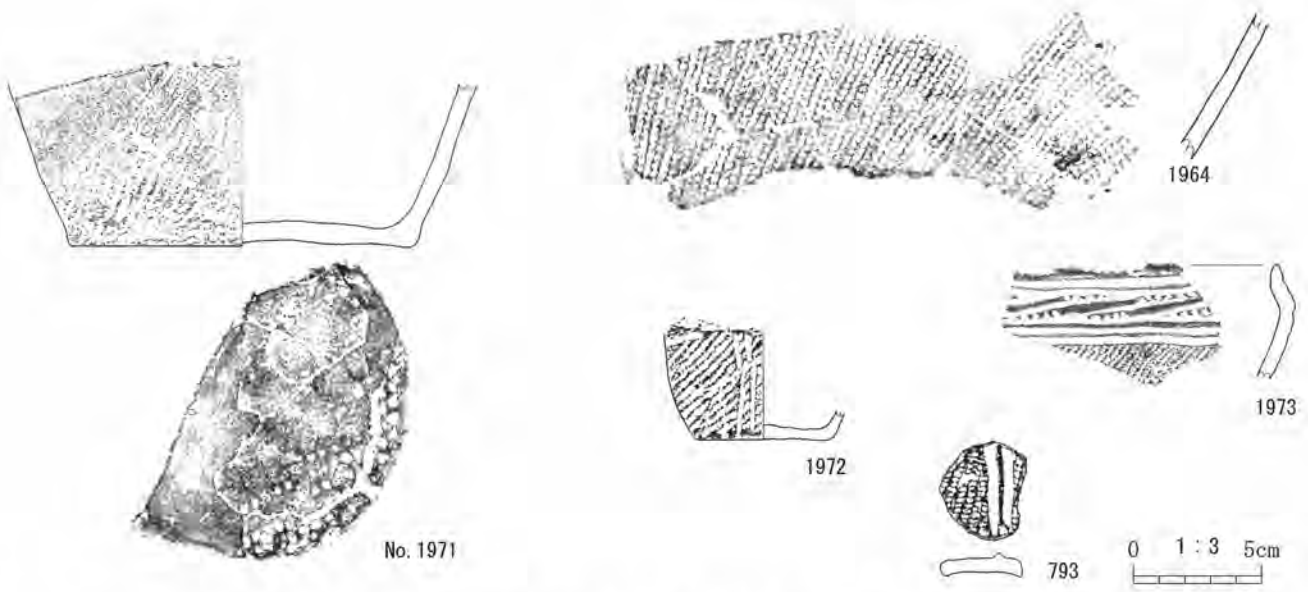
第36図 60号配石遺構 平面図・土層断面図



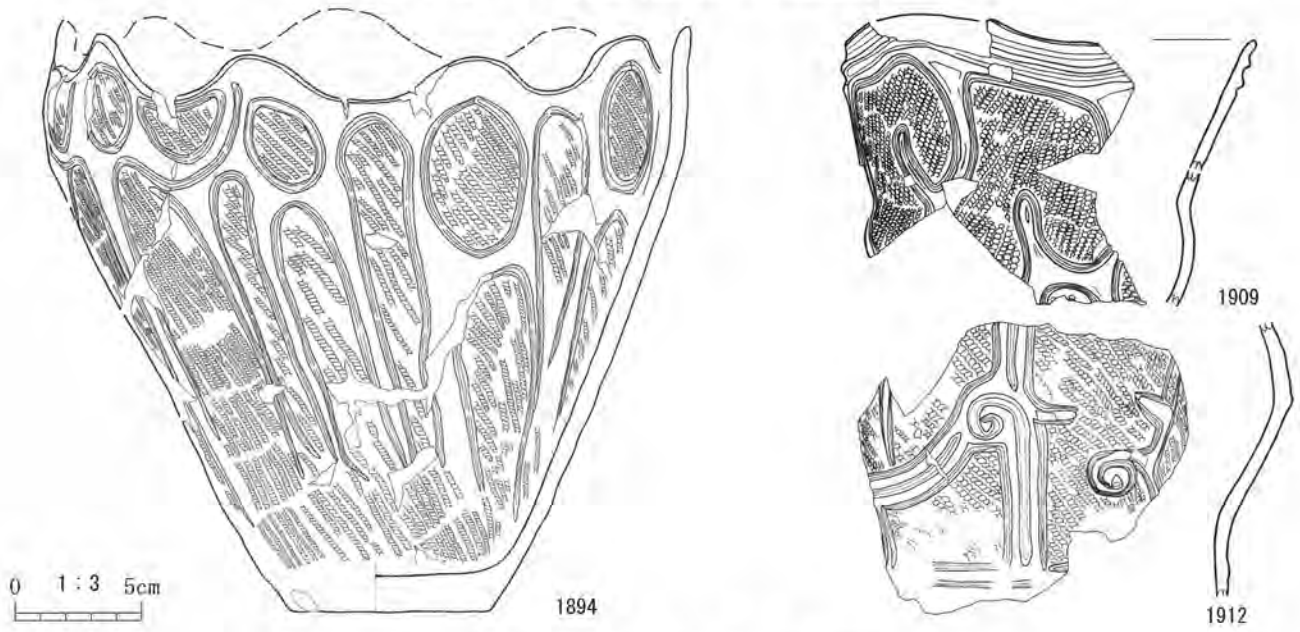
第 37 图 66 号土坑迹 平面图·土层断面图



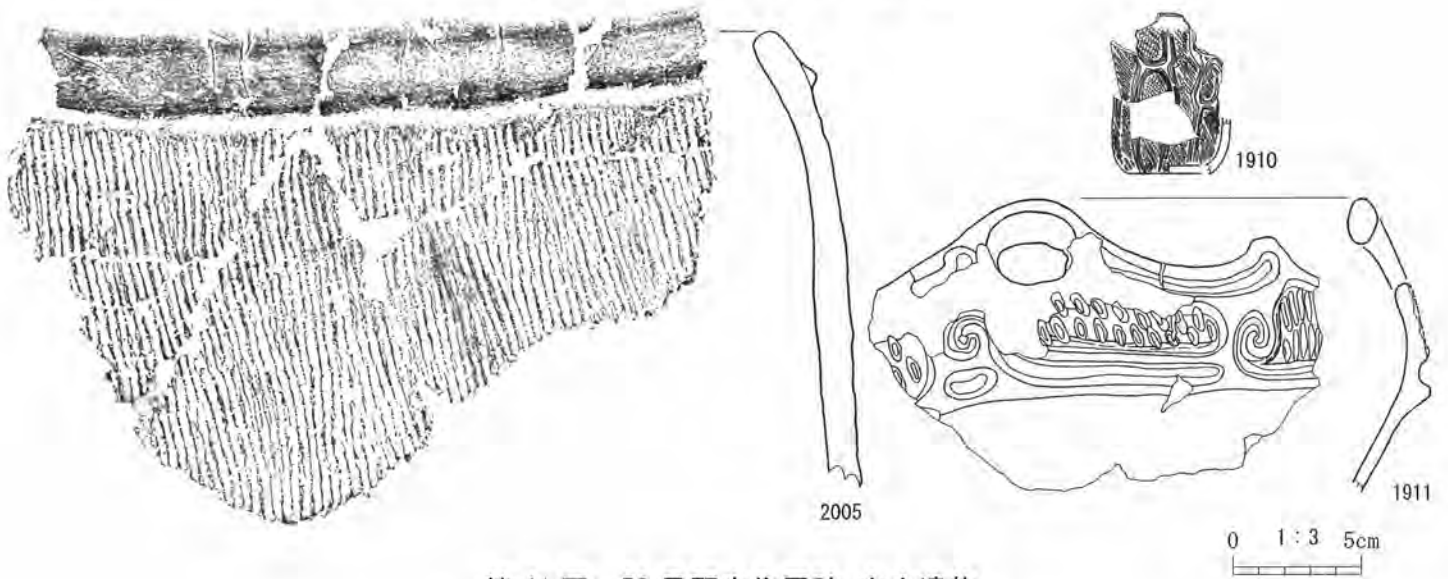
第 38 图 51 号竖穴住居迹 出土遗物 (1)



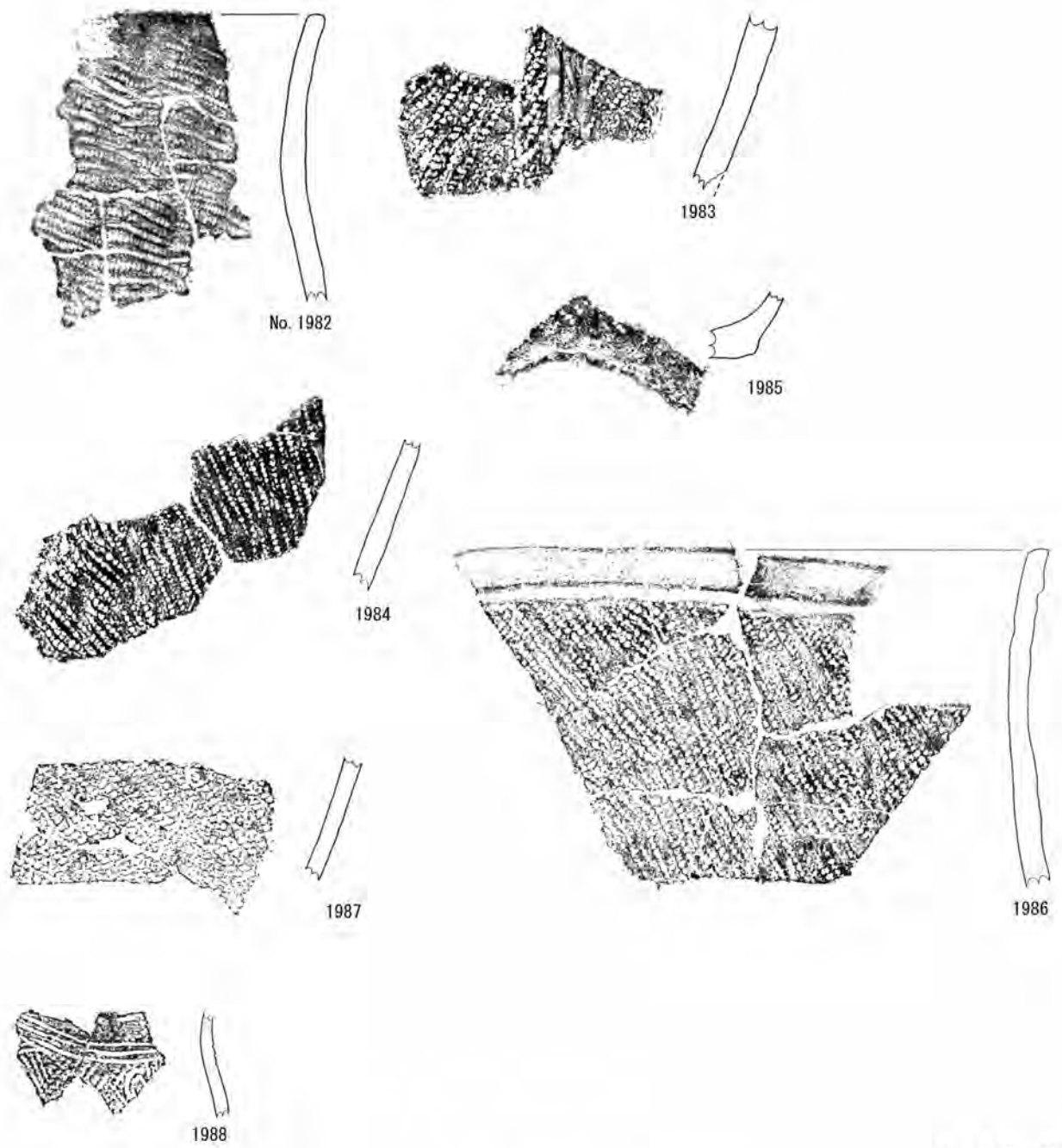
第 39 图 51 号竖穴住居跡 出土遺物 (2)



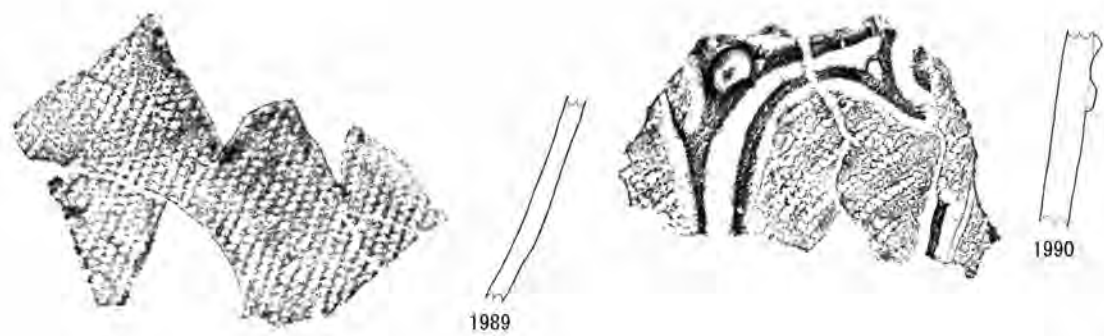
第 40 图 54 号土坑跡 出土遺物



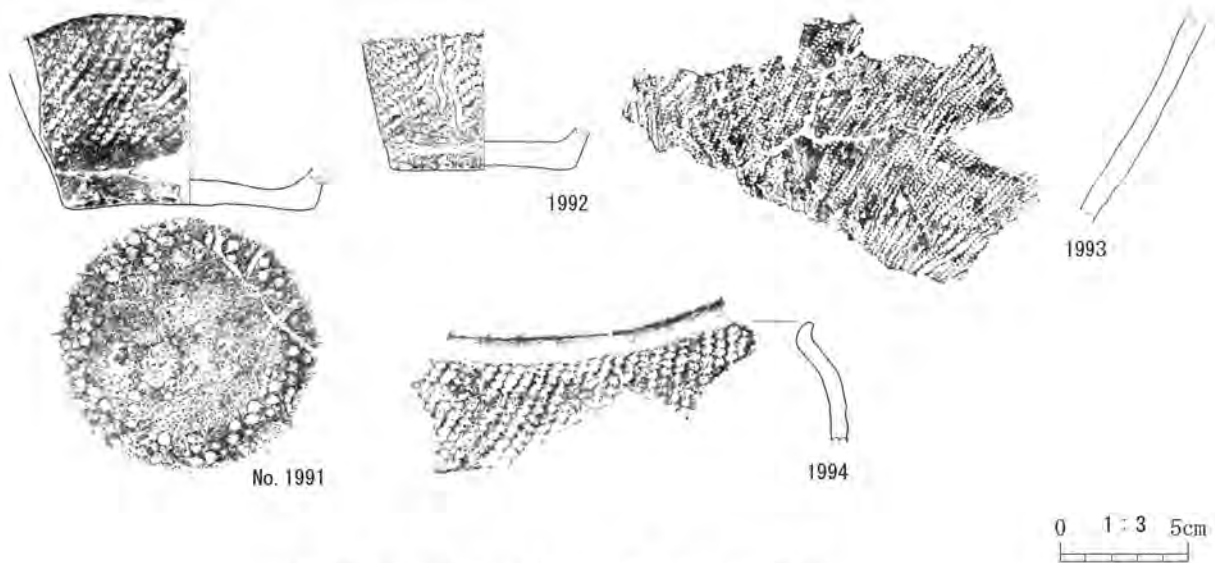
第 41 图 52 号竖穴住居跡 出土遺物



第 42 图 55 号竖穴住居跡 出土遺物



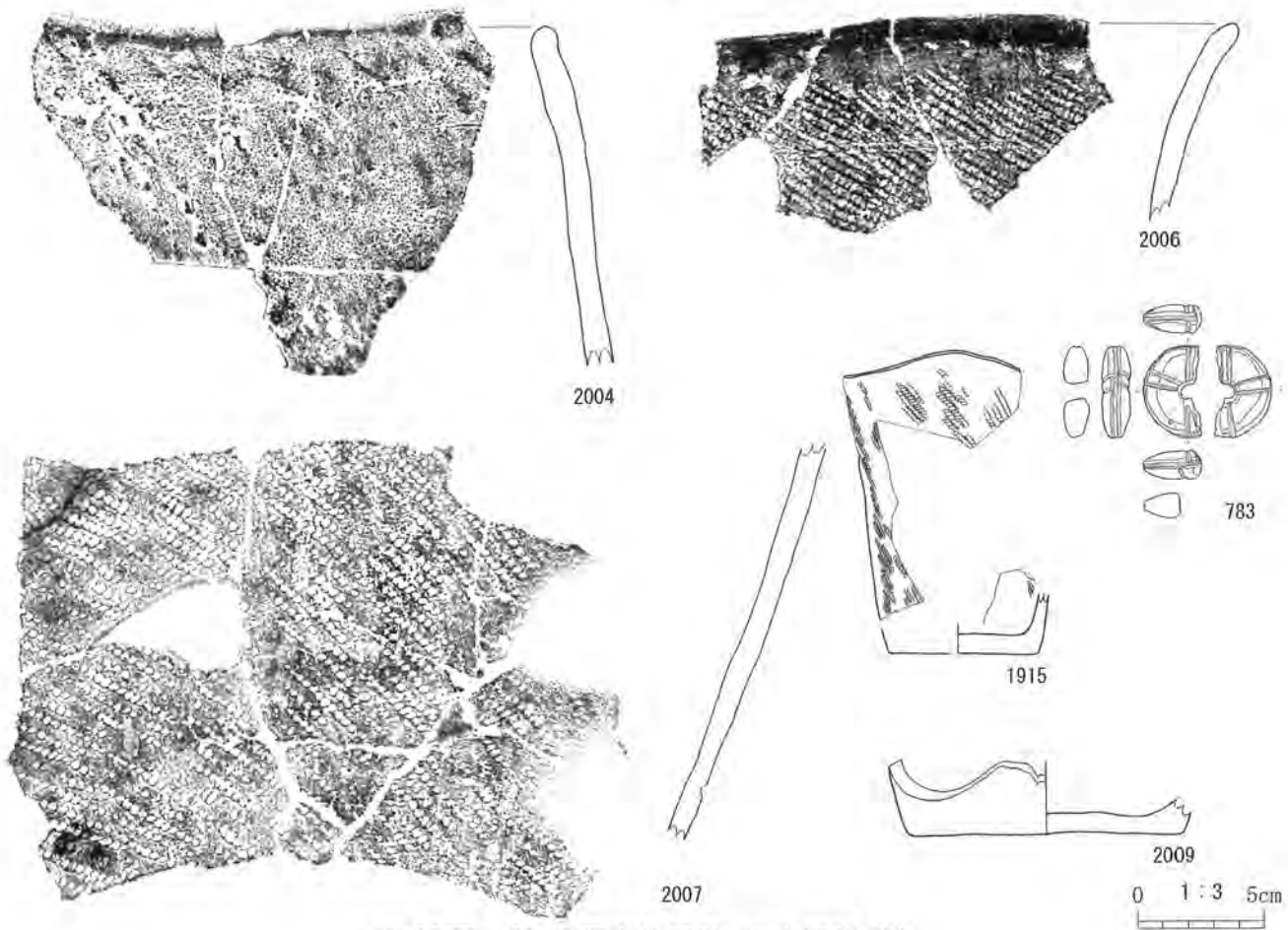
第 43 图 56 号竖穴住居跡 出土遺物 (1)



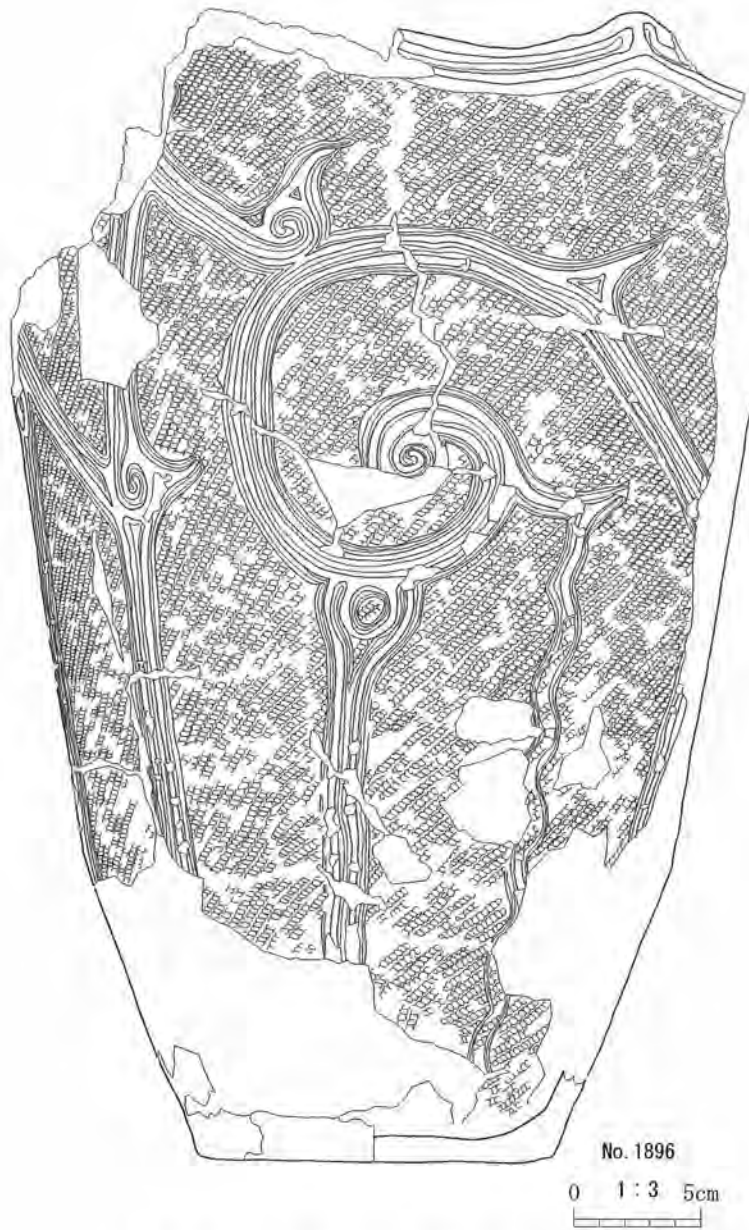
第 44 图 56 号竖穴住居跡 出土遺物 (2)



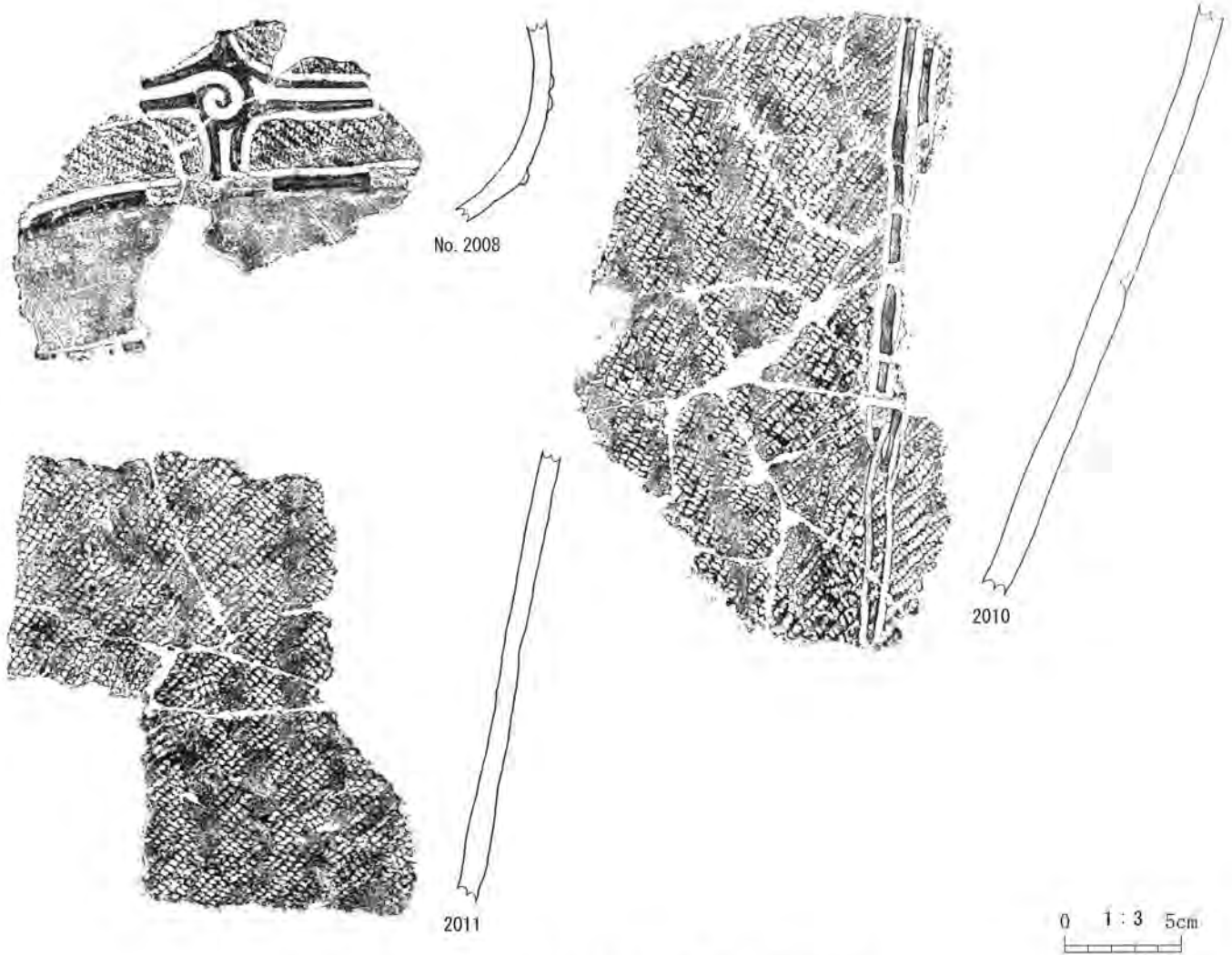
第 45 图 70 号土坑跡 出土遺物



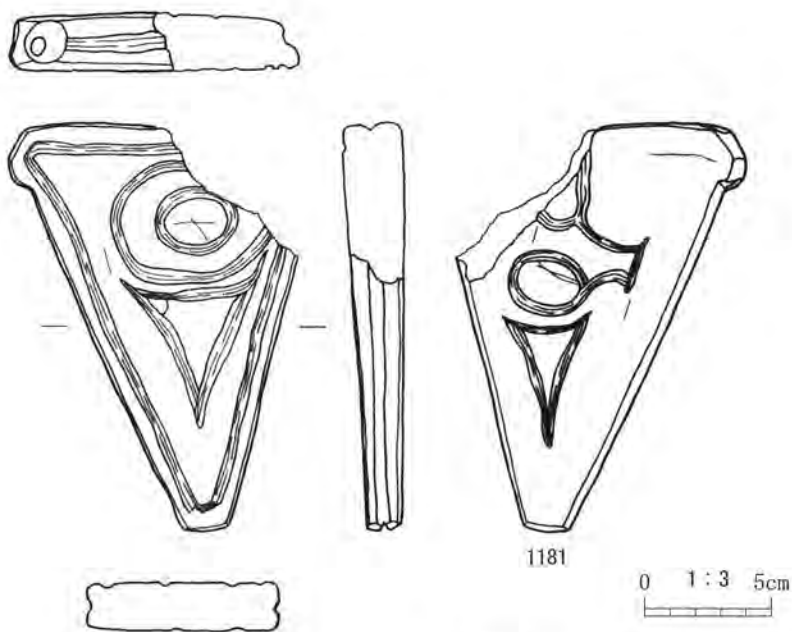
第 46 图 62 号竖穴住居跡 出土遺物 (1)



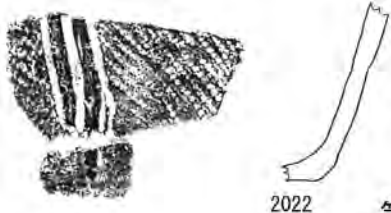


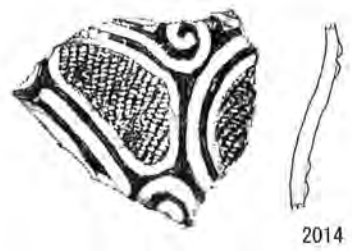
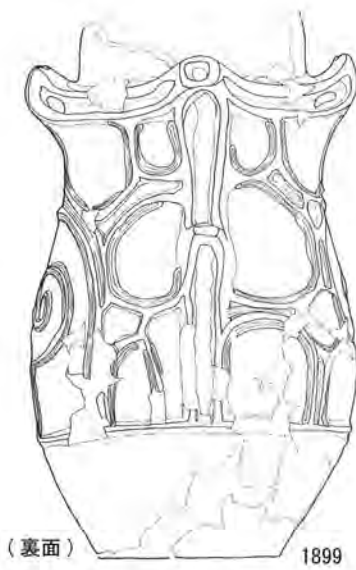
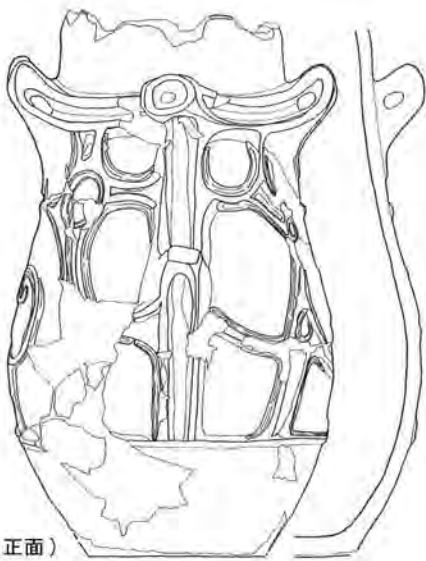
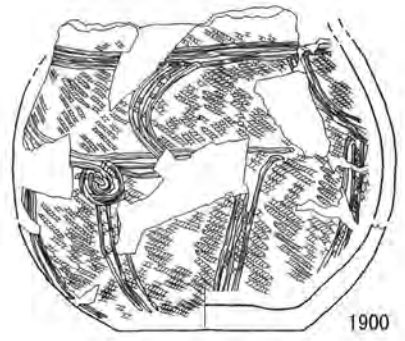
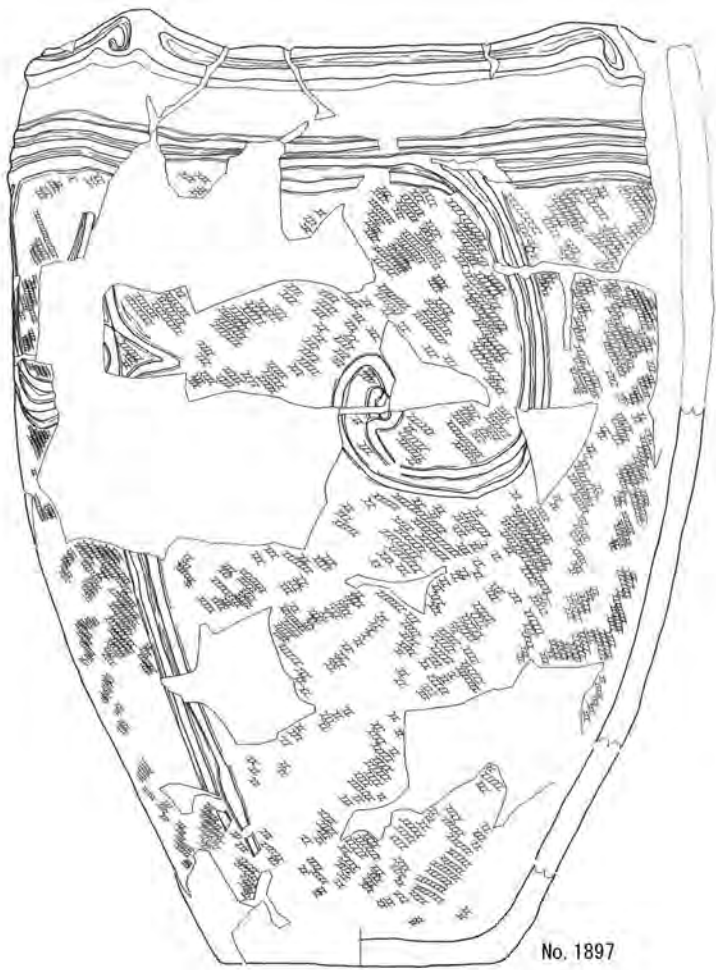
第 47 图 62 号竖穴住居跡 出土遺物 (2)



第 48 图 62 号竖穴住居跡 出土遺物 (3)



第 49 图 67 号配石遺構 出土遺物



0 1:3 5cm

第 50 图 68 号竖穴住居跡 出土遺物 (1)



No. 2025



2026



2027



2028



2029



2030



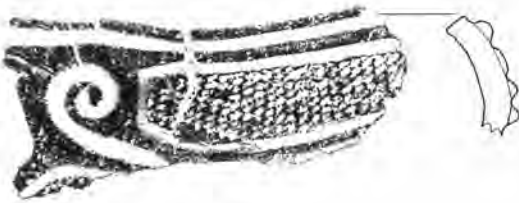
2031



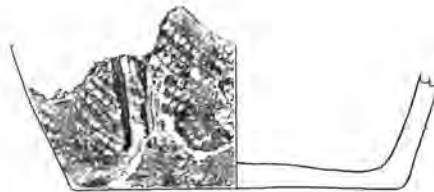
2032



2033




2035



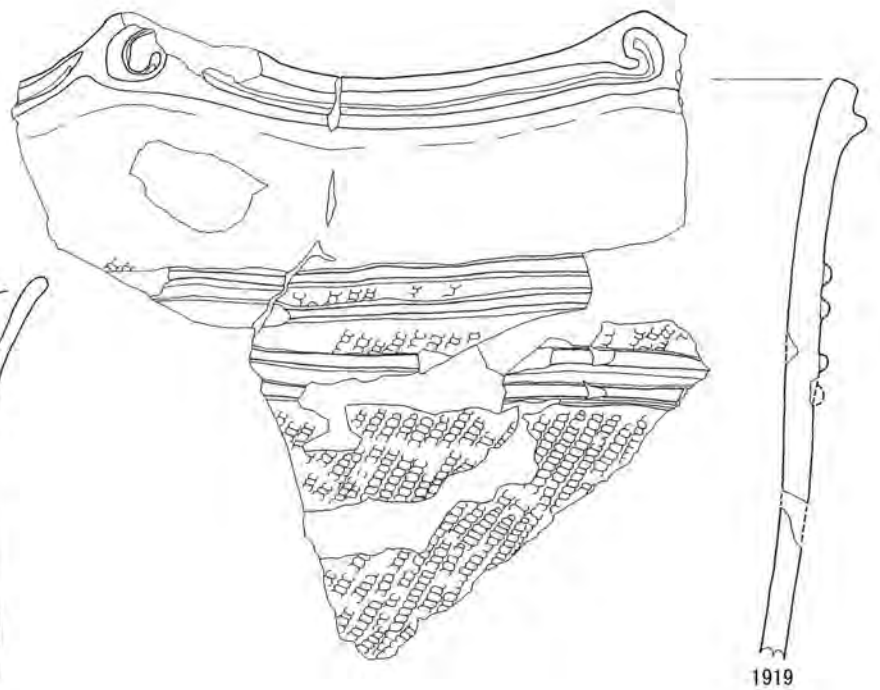
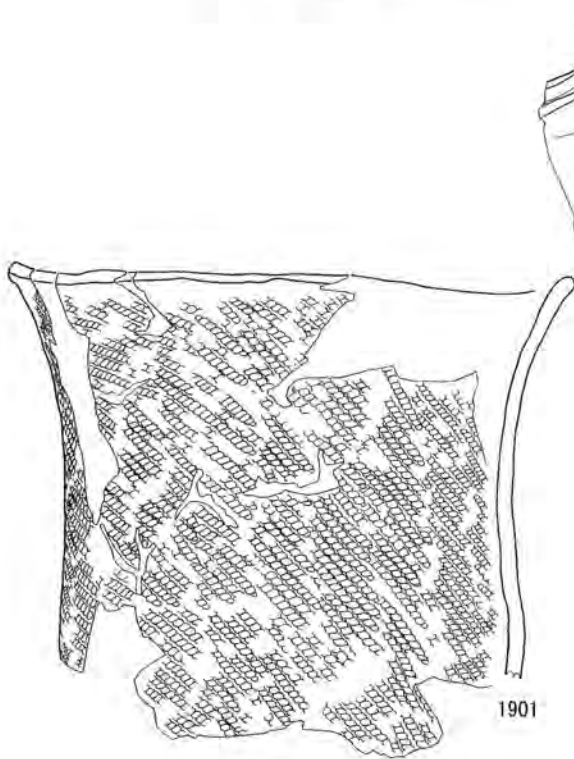
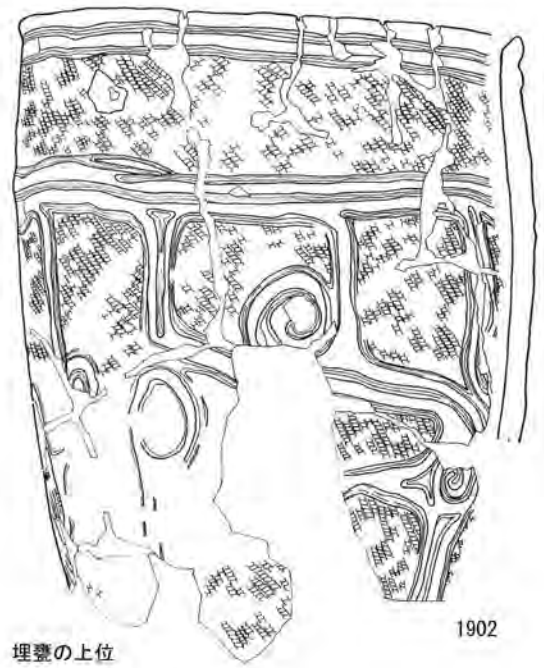
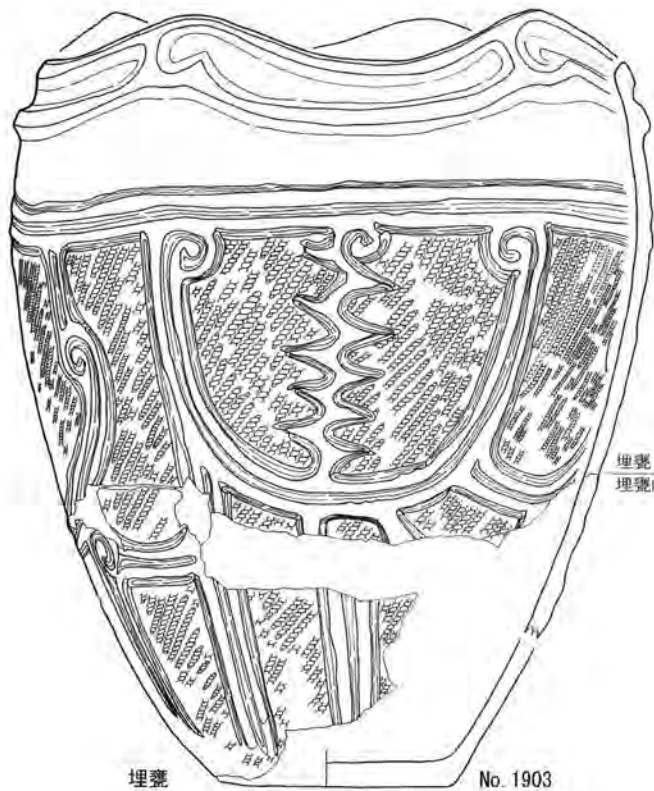
2036



2037



第 51 图 68 号竖穴住居跡 出土遺物 (2)



2056



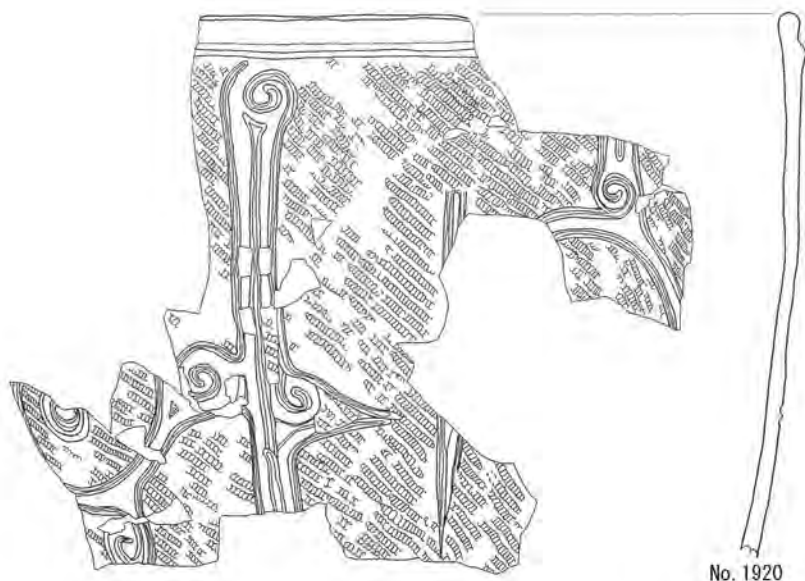
2057



2058

0 1:3 5cm

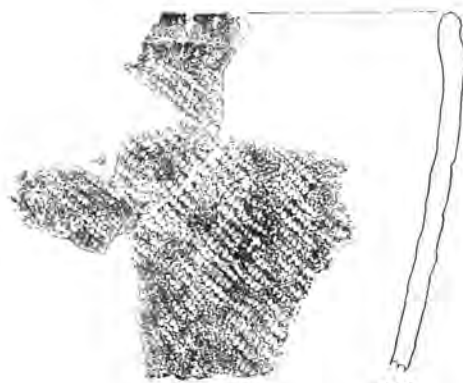
第 52 図 72 号竖穴住居跡 出土遺物 (1)




No. 1920



2050



2051



2052



2053



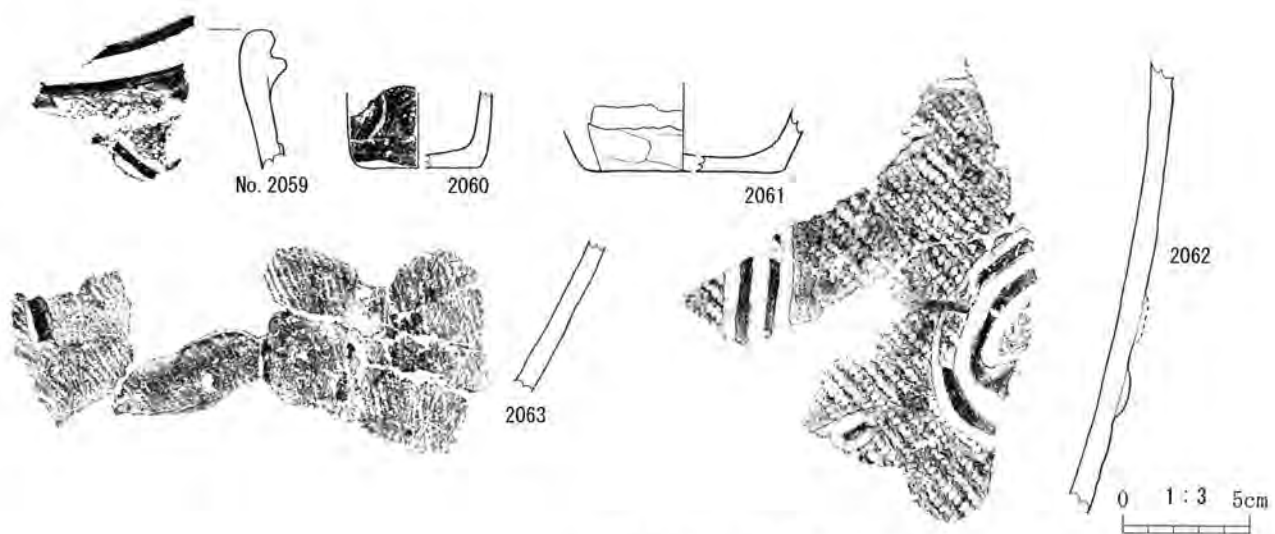
2054



2055

0 1:3 5cm


第 53 图 72 号竖穴住居跡 出土遺物 (2)



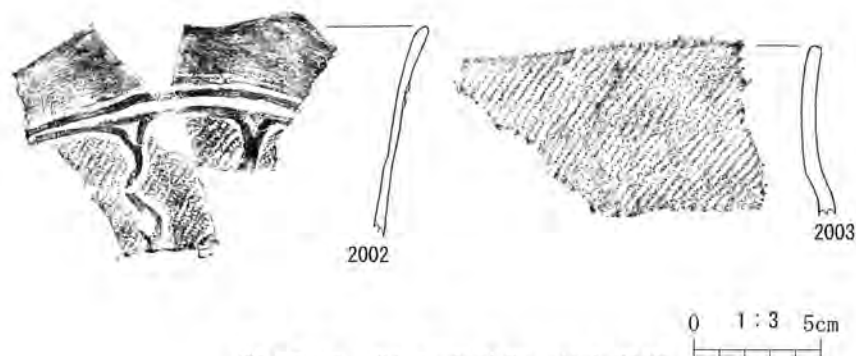
第 54 图 72 号竖穴住居跡 出土遺物 (3)




第 55 图 74 号竖穴住居跡 出土遺物



第 56 图 69 号土坑跡 出土遺物



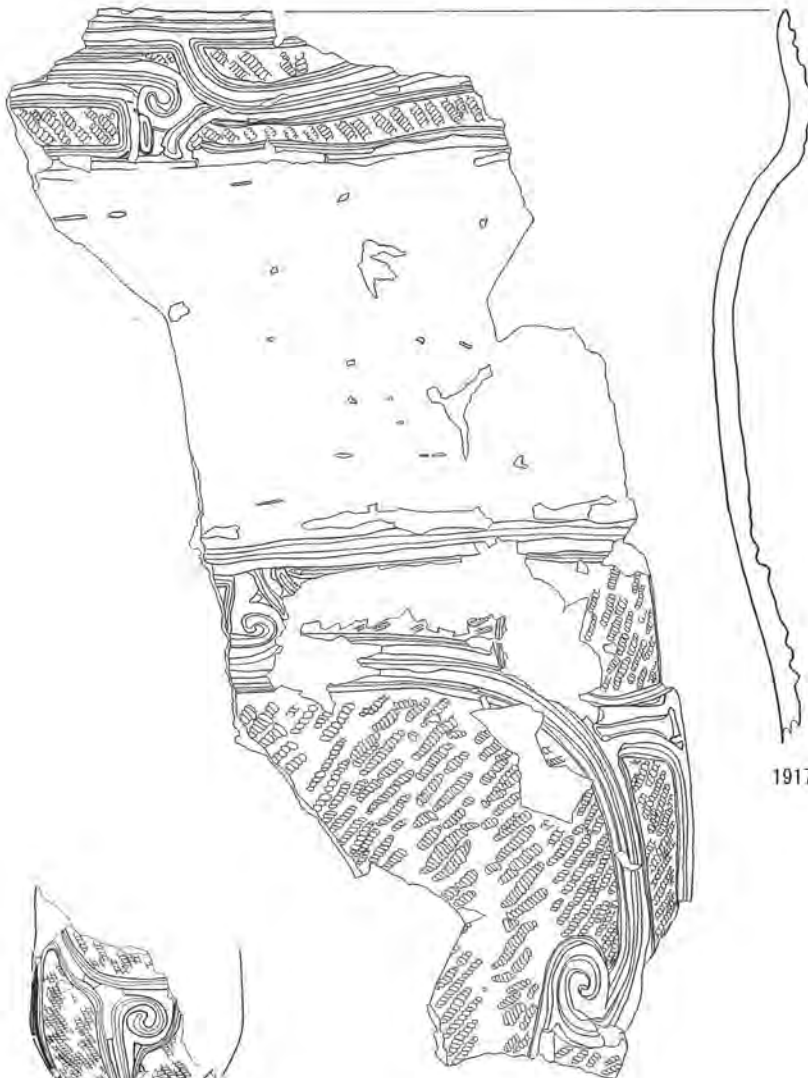
第 57 图 61 号土坑跡 出土遺物



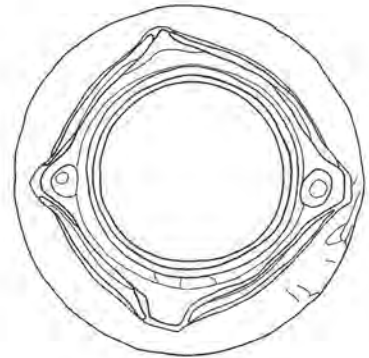
No. 1898



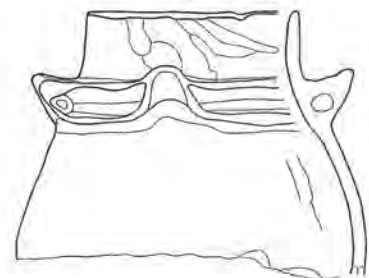
2049



1917




523



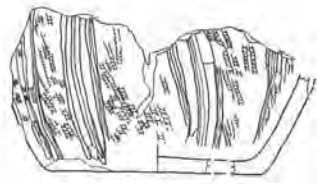
1918



1952



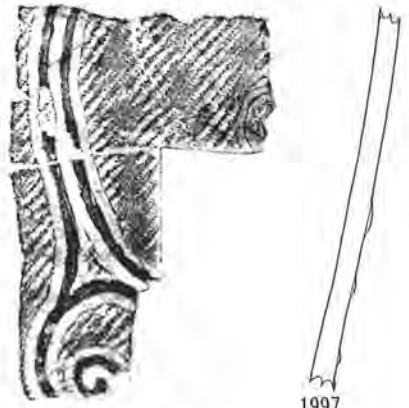
第 58 图 71 号土坑迹 出土遗物



No. 1913



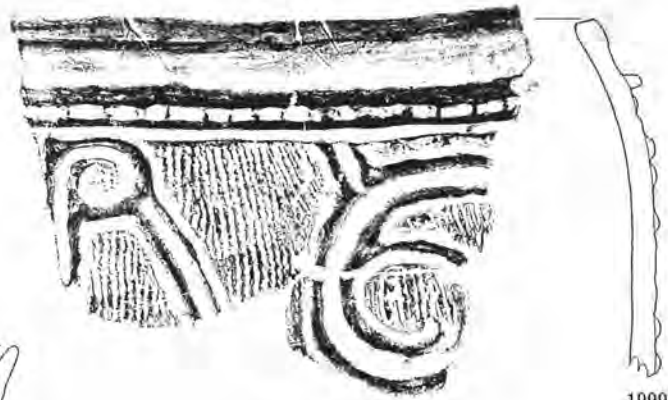
1996



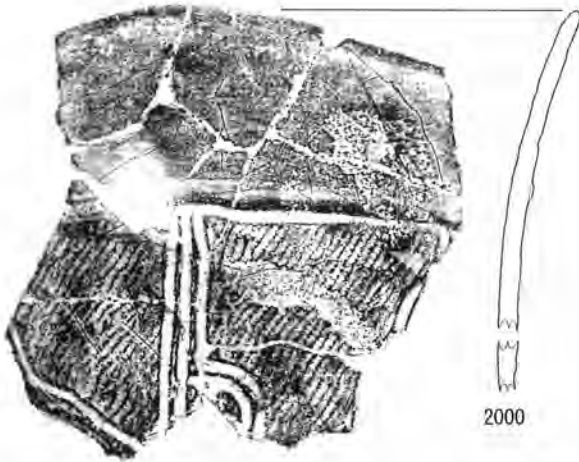
1997



1914



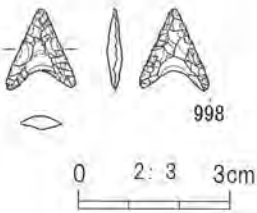
1999



2000



1998



998

0 2 3 3cm



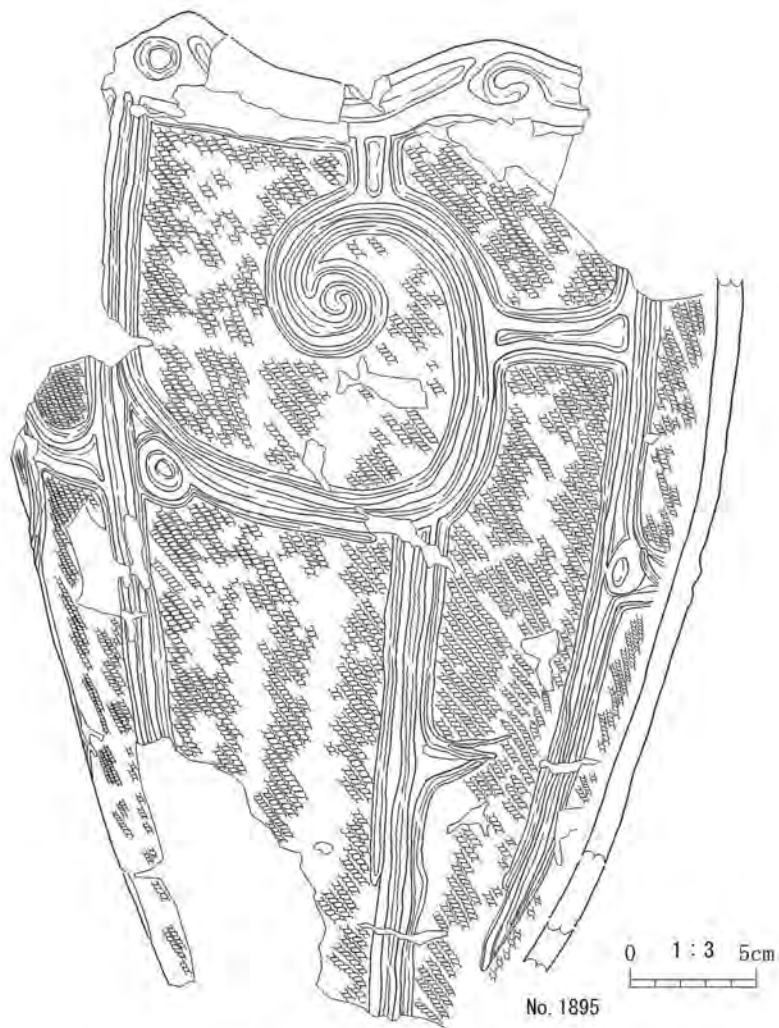
1964



2001

0 1 3 5cm

第 59 图 60 号配石遺構 出土遺物 (1)



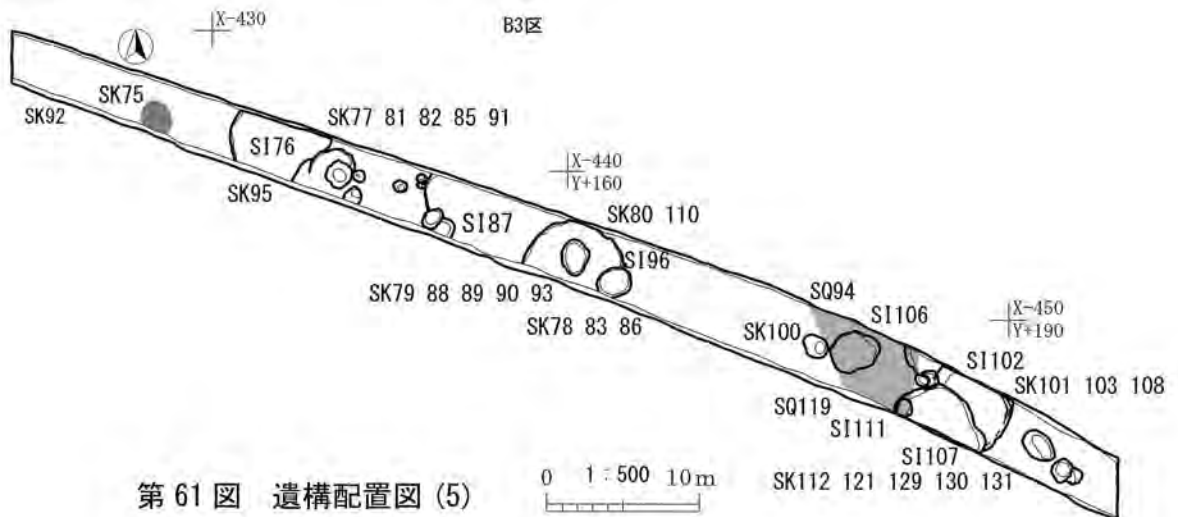
第 60 図 60 号配石遺構 出土遺物 (2)

76号竖穴住居跡（第62、63、81図）

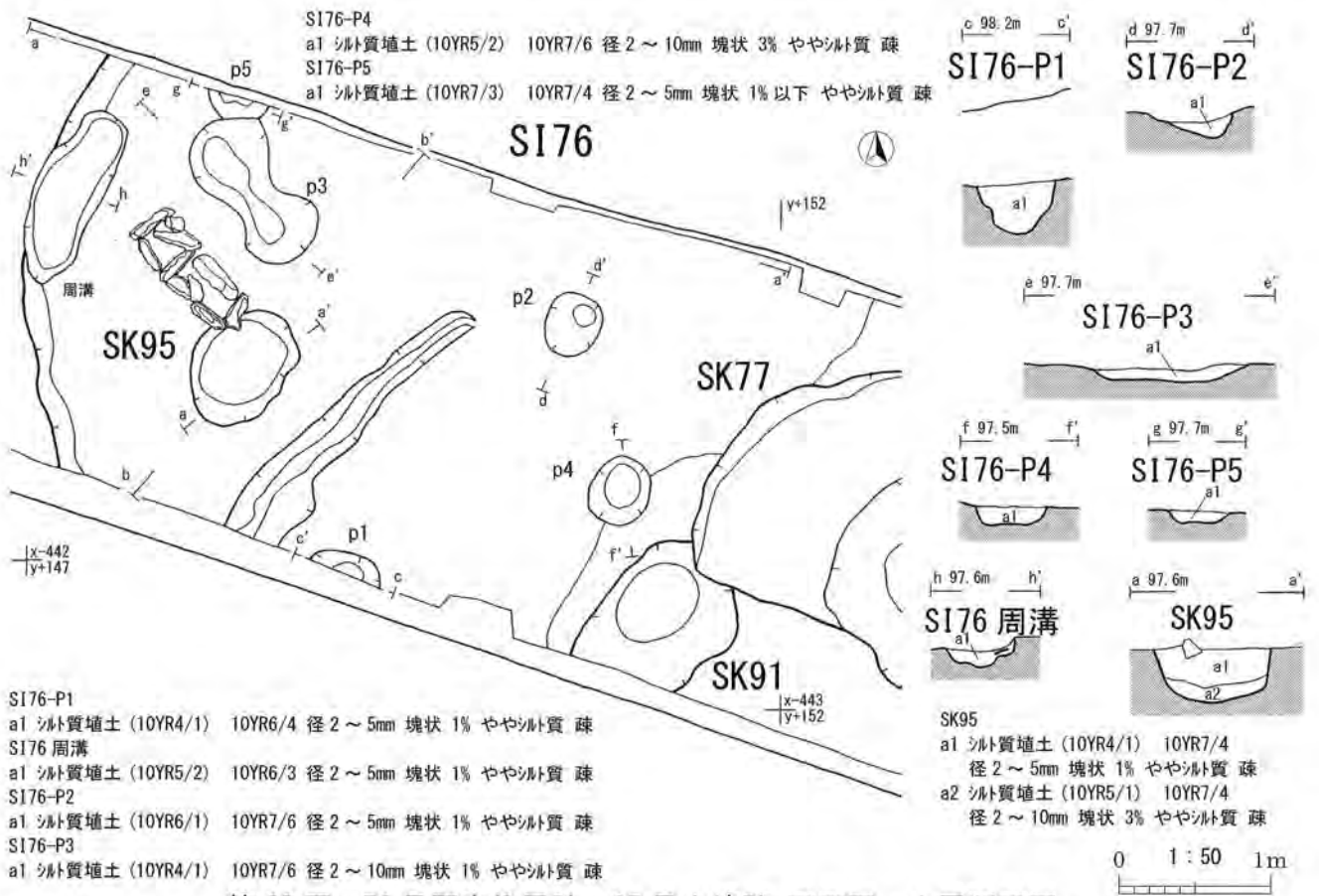
〈検出状況〉調査区西側、IV層上位で掘り込み跡を検出した。〈規模・形態〉遺構の大半は南北の調査区外にある。77号、91号、95号土坑跡と重複し、95号土坑跡より新しい。77号、91号との新旧関係は掘り込み面が削平を受けているため確認できなかった。西側で複式炉を確認した。複式炉は2区画ある。柱穴状の掘り込みを5基確認した。〈出土遺物〉覆土中から縄文土器、剥片が出土した。〈時期・時代〉縄文時代中期後葉のものと考えられる。

95号土坑跡（第62図）

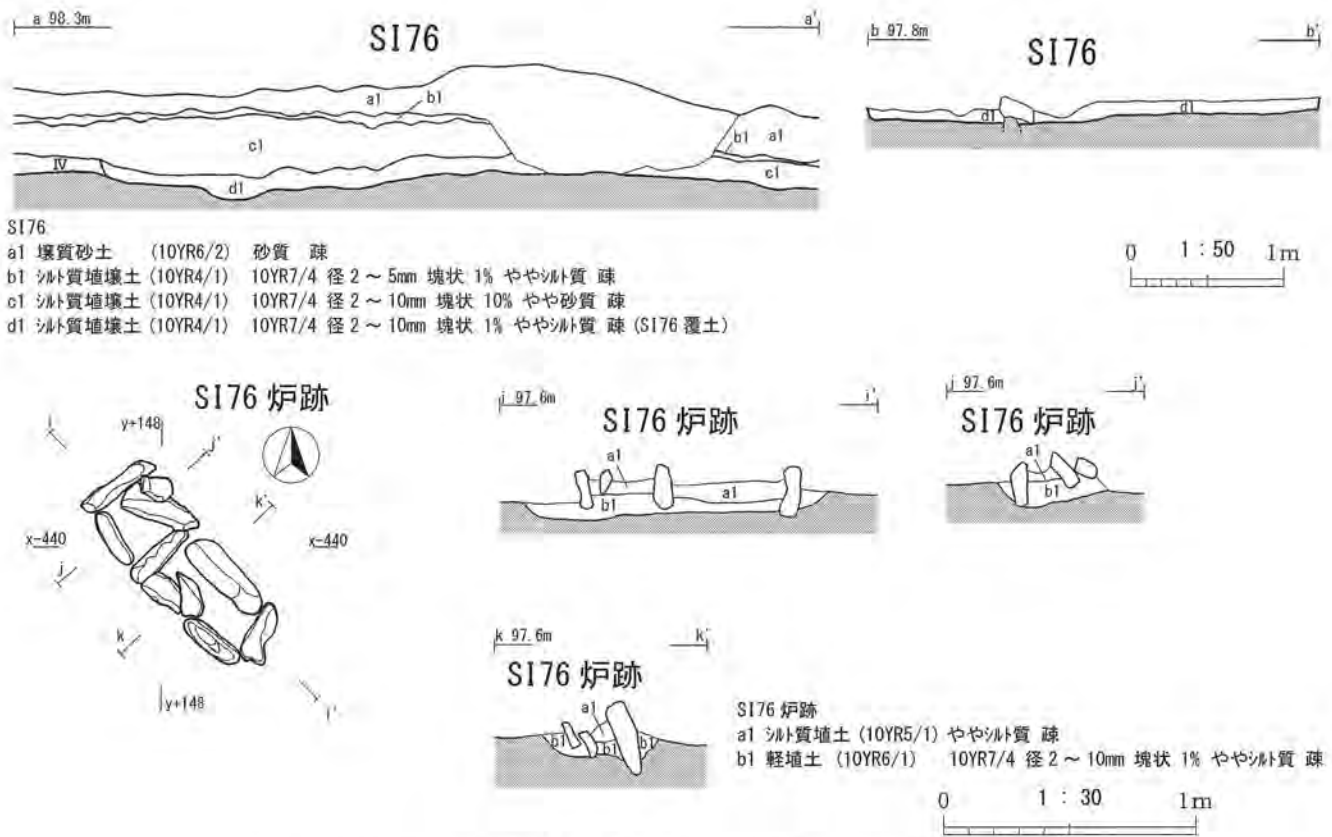
〈検出状況〉76号竖穴住居跡の下位で検出した。〈規模・形態〉76号竖穴住居跡と重複し、95号土坑跡が古い。〈出土遺物〉覆土下位から縄文土器が出土している。〈時期・時代〉縄文時代中期後葉のものと考えられる。



第61図 遺構配置図(5)



第62図 76号竖穴住居跡、95号土坑跡 平面図・土層断面図



第 63 図 76 号竪穴式住居跡 平面図・土層断面図

87 号竪穴住居跡 (第 64、65、66、67、82 図)

〈検出状況〉調査区中央で掘り込み跡を検出した。〈規模・形態〉遺構の大半は南北の調査区外にある。87 号竪穴住居跡は 89 号土坑跡、79 号、80 号、83 号、90 号、93 号土坑跡、96 号竪穴住居跡と重複し、80 号、89 号土坑跡より新しく 79 号、83 号、90 号、93 号土坑跡、96 号竪穴住居跡より古い。東側で複式炉を確認した。複式炉は 4 区画ある。柱穴状の掘り込みを 8 基確認した。貼床をしている。〈出土遺物〉覆土中から縄文土器、円盤状土製品が出土した。〈時期・時代〉縄文時代中期後葉のものと考えられる。

79 号土坑跡 (第 64、65 図)

〈検出状況〉87 号竪穴住居跡内の東側で検出した。〈規模・形態〉87 号、96 号竪穴住居跡と重複し、79 号土坑跡は両遺構より新しい。〈出土遺物〉覆土中から縄文土器が出土している。〈時期・時代〉縄文時代中期後葉のものと考えられる。

88 号土坑跡 (第 64、65 図)

〈検出状況〉調査区中央で楕円形の掘り込み跡を検出した。〈規模・形態〉他の遺構と重複はない。〈出土遺物〉出土なし。〈時期・時代〉縄文時代のものと考えられる。

89 号土坑跡 (第 64、65 図)

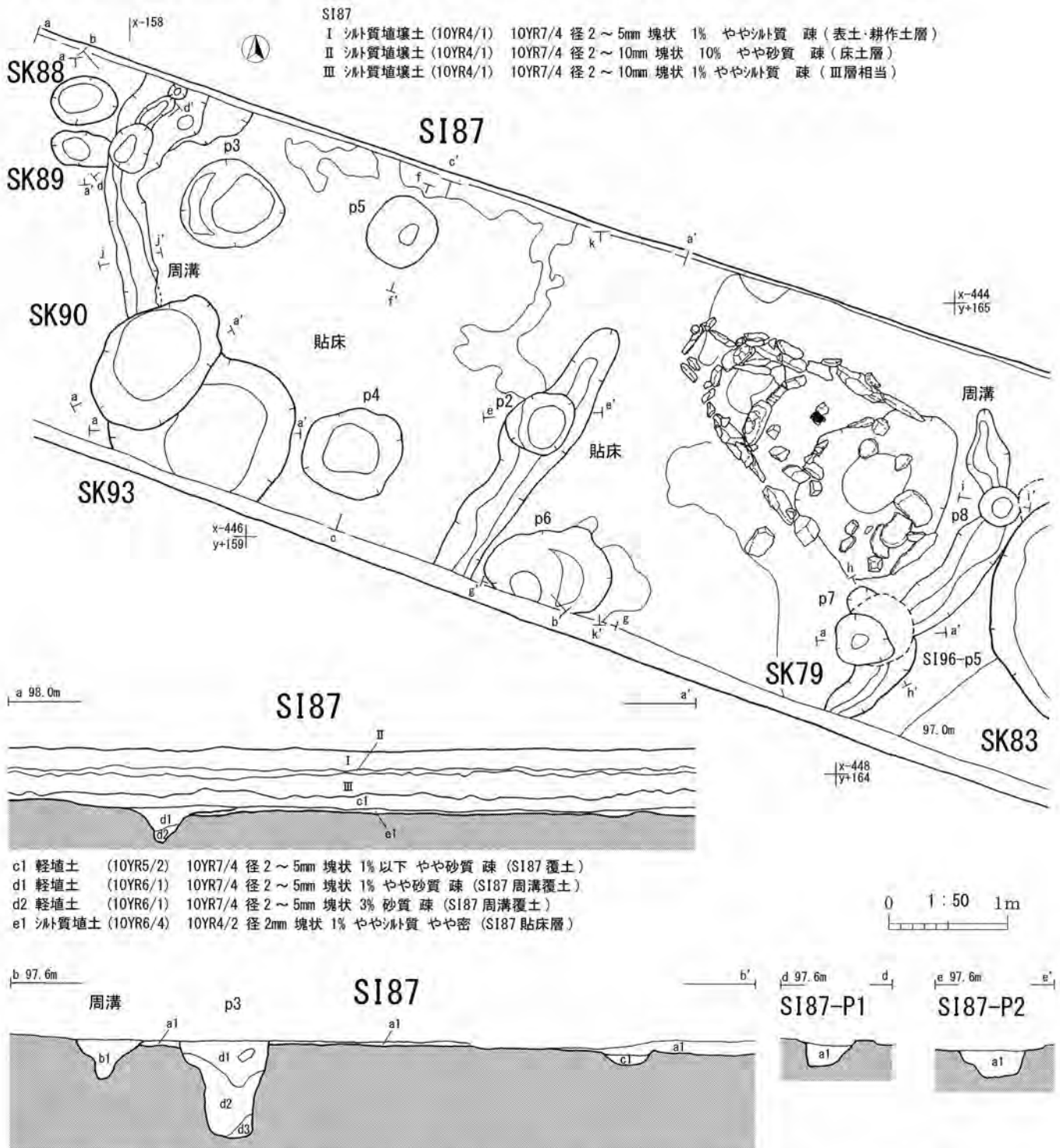
〈検出状況〉調査区中央で不整形の掘り込み跡を検出した。〈規模・形態〉87 号竪穴住居跡と重複し、89 号土坑跡が古い。〈出土遺物〉出土なし。〈時期・時代〉縄文時代中期後葉のものと考えられる。

90号土坑跡（第64、65、84図）

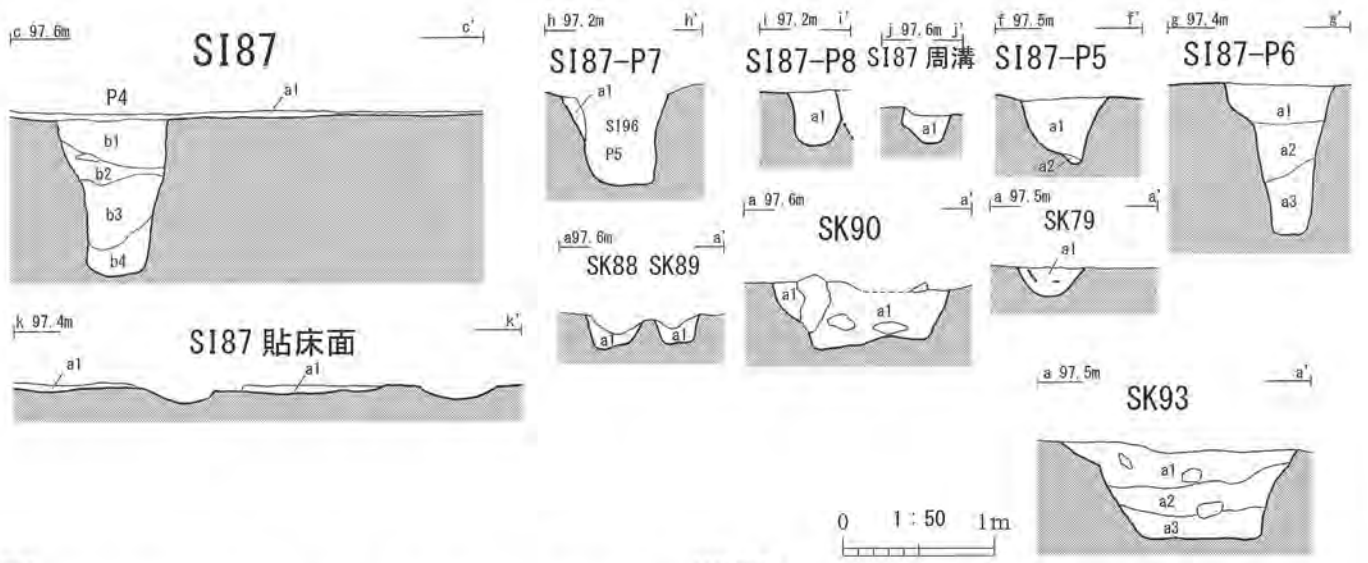
〈検出状況〉調査区中央で不整円形の掘り込み跡を検出した。〈規模・形態〉87号竪穴住居跡、93号土坑跡と重複し、90号土坑跡は両遺構より新しい。〈出土遺物〉覆土上位から縄文土器が出土している。〈時期・時代〉縄文時代中期後葉のものと考えられる。

93号土坑跡（第64、65図）

〈検出状況〉調査区中央で略円形の掘り込み跡を検出した。〈規模・形態〉87号竪穴住居跡、90号土坑跡と重複し、93号土坑跡は87号竪穴住居跡より新しく、90号土坑跡より古い。〈出土遺物〉覆土中から縄文土器が出土している。〈時期・時代〉縄文時代中期後葉のものと考えられる。

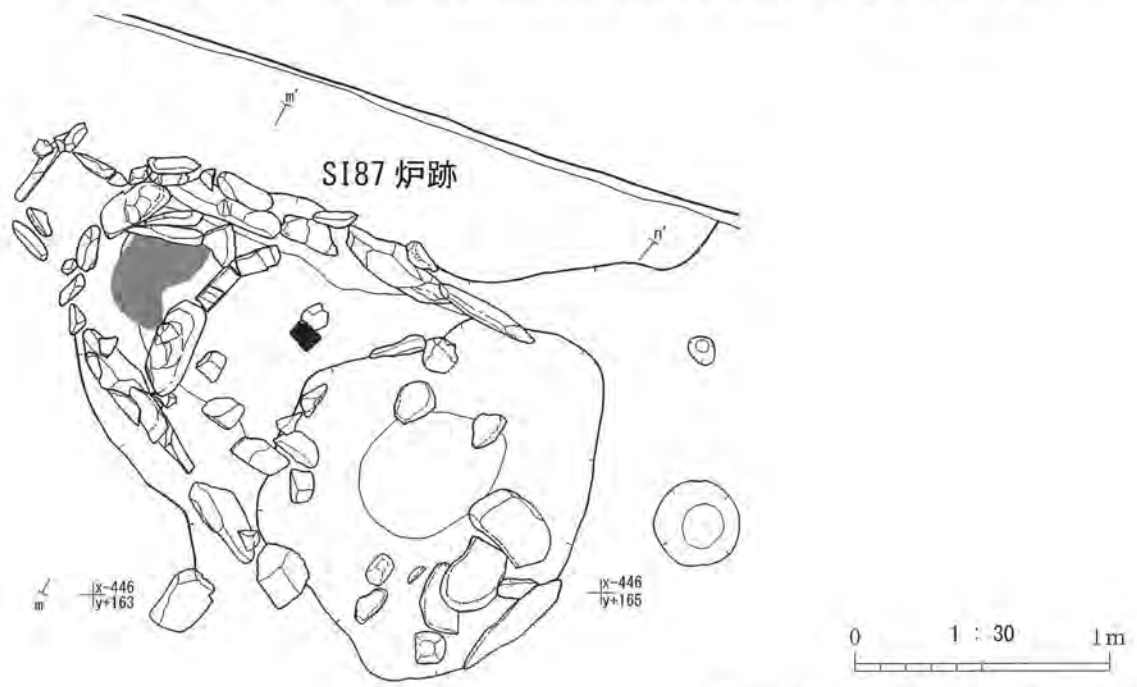


第64図 87号竪穴住居跡、79、88、89、90、93号土坑跡 平面図・土層断面図(1)

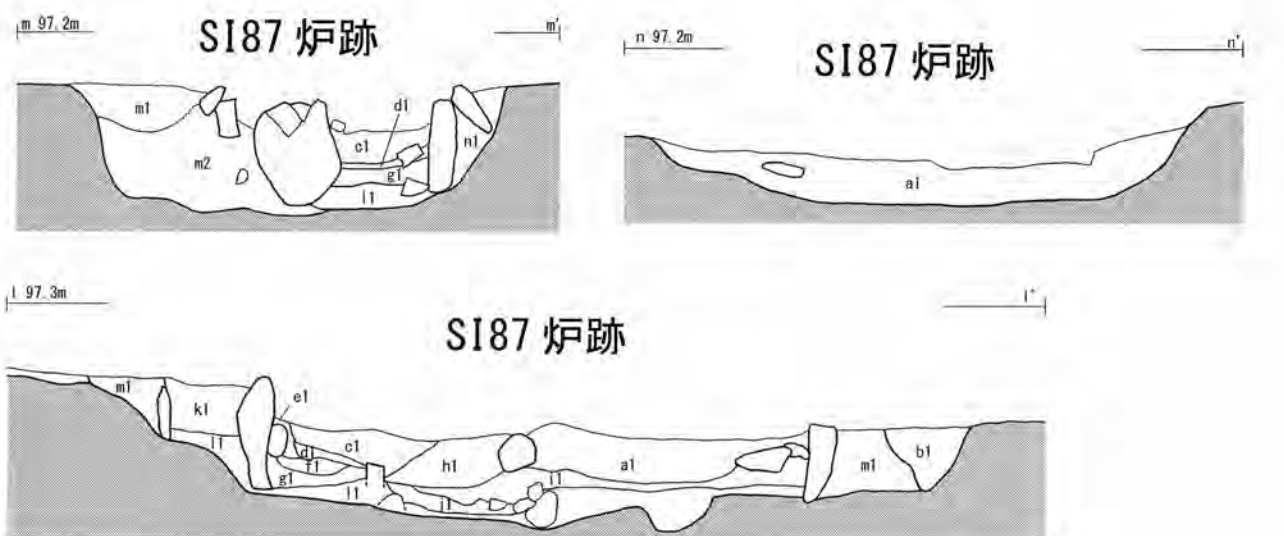


- | | | | | | | | | | | | | |
|--------------------|--------------------|------------------|------------------|--------------------|--------------------|--------------------|-------------------|-------------------|------------------|--------------------|-------------|--------|
| SK79 | a1 シト質埴土 (10YR4/1) | 10YR6/4 | 径 2 ~ 5mm 塊状 1% | ややシト質 疎 | SI87 貼床面 | a1 シト質埴土 (10YR6/4) | 10YR4/2 | 径 2mm 塊状 1% | ややシト質 やや密 | | | |
| SI87 | a1 シト質埴土 (10YR5/2) | 10YR7/6 | 径 5 ~ 10mm 塊状 1% | ややシト質 疎 | SK88 | a1 シト質埴土 (10YR5/2) | 10YR7/6 | 径 5 ~ 10mm 塊状 1% | ややシト質 疎 | | | |
| b1 軽埴土 (10YR7/4) | 10YR7/4 | 径 2 ~ 30mm 塊状 3% | やや砂質 疎 (周溝覆土) | SK89 | a1 シト質埴土 (10YR5/2) | 10YR7/6 | 径 5 ~ 10mm 塊状 1% | ややシト質 疎 | | | | |
| c1 軽埴土 (10YR6/1) | 10YR7/4 | 径 2mm 塊状 1% | やや砂質 疎 | SK90 | a1 シト質埴土 (10YR5/1) | 10YR7/4 | 径 2 ~ 10mm 塊状 5% | ややシト質 疎 | | | | |
| d1 シト質埴土 (10YR4/1) | 10YR7/4 | 径 2 ~ 5mm 塊状 1% | ややシト質 疎 (P3 覆土) | SK93 | a1 シト質埴土 (10YR4/1) | 10YR7/4 | 径 2 ~ 5mm 塊状 1% | ややシト質 疎 | | | | |
| d2 シト質埴土 (10YR5/1) | 10YR7/4 | 径 2 ~ 10mm 塊状 1% | シト質 疎 (P3 覆土) | a2 シト質埴土 (10YR7/4) | 10YR7/4 | 径 2 ~ 10mm 塊状 1% | ややシト質 疎 | a3 砂質埴土 (10YR7/2) | 10YR4/1 | 径 10 ~ 50mm 塊状 10% | やや砂質 疎 | |
| d3 軽埴土 (10YR6/2) | 10YR7/4 | 径 2 ~ 5mm 塊状 1% | やや砂質 疎 (P3 覆土) | SI87-P6 | a1 軽埴土 (10YR6/1) | 10YR7/4 | 径 2 ~ 10mm 塊状 10% | やや砂質 疎 | | | | |
| SI87 | a1 シト質埴土 (10YR5/2) | 10YR7/6 | 径 5 ~ 10mm 塊状 1% | ややシト質 疎 | a2 シト質埴土 (10YR5/1) | 10YR7/4 | 径 2 ~ 5mm 塊状 5% | ややシト質 疎 | | | | |
| b1 シト質埴土 (10YR7/1) | 10YR7/4 | 径 2 ~ 5mm 塊状 1% | ややシト質 疎 | a3 シト質埴土 (10YR4/1) | 10YR7/4 | 径 2 ~ 10mm 塊状 1% | ややシト質 疎 | SI87-P7 | a1 軽埴土 (10YR4/1) | 10YR7/4 | 径 2mm 塊状 1% | やや砂質 疎 |
| b2 シト質埴土 (10YR6/3) | 10YR7/4 | 径 2 ~ 10mm 塊状 5% | ややシト質 疎 | SI87-P8 | a1 軽埴土 (10YR4/1) | 10YR7/4 | 径 2mm 塊状 1% | やや砂質 疎 | | | | |
| b3 軽埴土 (10YR5/1) | 10YR7/4 | 径 2 ~ 10mm 塊状 1% | やや砂質 疎 | SI87 周溝 | a1 軽埴土 (10YR7/4) | 10YR7/4 | 径 2 ~ 30mm 塊状 3% | やや砂質 疎 | | | | |
| b4 軽埴土 (10YR6/2) | 10YR7/4 | 径 2 ~ 10mm 塊状 1% | 砂質 疎 | | | | | | | | | |
| SI87-P1 | a1 シト質埴土 (10YR5/2) | 10YR7/6 | 径 5 ~ 10mm 塊状 3% | ややシト質 疎 | | | | | | | | |
| SI87-P2 | a1 シト質埴土 (10YR5/2) | 10YR7/6 | 径 5 ~ 10mm 塊状 3% | ややシト質 疎 | | | | | | | | |
| SI87-P5 | a1 砂質埴土 (10YR6/2) | 10YR7/4 | 径 2 ~ 10mm 塊状 3% | やや砂質 疎 | | | | | | | | |
| a2 砂質埴土 (10YR6/1) | 10YR7/4 | 径 2 ~ 5mm 塊状 1% | やや砂質 疎 | | | | | | | | | |


第 65 図 87号竪穴住居跡、79、88、89、90、93号土坑跡 土層断面図 (2)



第 66 図 87号竪穴住居炉跡 平面図



- SI87 炉跡
- | | | | | |
|-----------|-----------|---------|-----------------|-------------------------------|
| a1 軽埴土 | (10YR4/1) | 10YR7/4 | 径2mm 塊状 1% | やや砂質 疎 |
| b1 軽埴土 | (10YR4/1) | 10YR7/4 | 径2~5mm 塊状 1% | やや砂質 疎 (周溝覆土) |
| c1 軽埴土 | (10YR4/1) | 10YR7/4 | 径2mm 塊状 1%以下 | やや砂質 疎 |
| d1 シルト質埴土 | (10YR7/6) | 10YR4/1 | 径5~10mm 塊状 3% | 炭化物 径5~10mm 1% ややシルト質 疎 (焼土層) |
| e1 シルト質埴土 | (10YR7/5) | 10YR4/1 | 径5~10mm 塊状 1% | 炭化物 径2~10mm 1% ややシルト質 疎 |
| f1 シルト質埴土 | (10YR7/6) | 10YR4/1 | 径2~5mm 塊状 1% | 炭化物 径2~5mm 1% ややシルト質 疎 (焼土層) |
| g1 シルト質埴土 | (10YR4/1) | 10YR7/4 | 径2~5mm 塊状 1% | 炭化物 径2~5mm 1% ややシルト質 疎 |
| h1 砂質埴土 | (10YR7/2) | | 礫 径10~100mm 10% | 砂質 疎 |
| k1 軽埴土 | (10YR6/2) | 10YR7/4 | 径2~10mm 塊状 1% | やや砂質 疎 |
| i1 シルト質埴土 | (10YR5/1) | 10YR7/4 | 径2~5mm 塊状 1% | 砂質 疎 |
| j1 軽埴土 | (10YR4/1) | 10YR7/4 | 径2~5mm 塊状 1%以下 | 炭化物 径2~10mm 3% やや砂質 疎 |
| l1 軽埴土 | (10YR5/1) | 10YR7/4 | 径2~10mm 塊状 1% | 炭化物 径2~50mm 3% 砂質 疎 |
| m1 シルト質埴土 | (10YR5/1) | 10YR7/4 | 径2~10mm 塊状 5% | やや砂質 疎 |
| m2 軽埴土 | (10YR6/1) | 10YR7/4 | 径2~10mm 塊状 1% | 砂質 疎 |
| n1 軽埴土 | (10YR6/2) | 10YR7/4 | 径2~10mm 塊状 1% | 砂質 疎 |



第 67 図 87 号竪穴住居炉跡 土層断面図

96 号竪穴住居跡 (第 68、69、85 図)

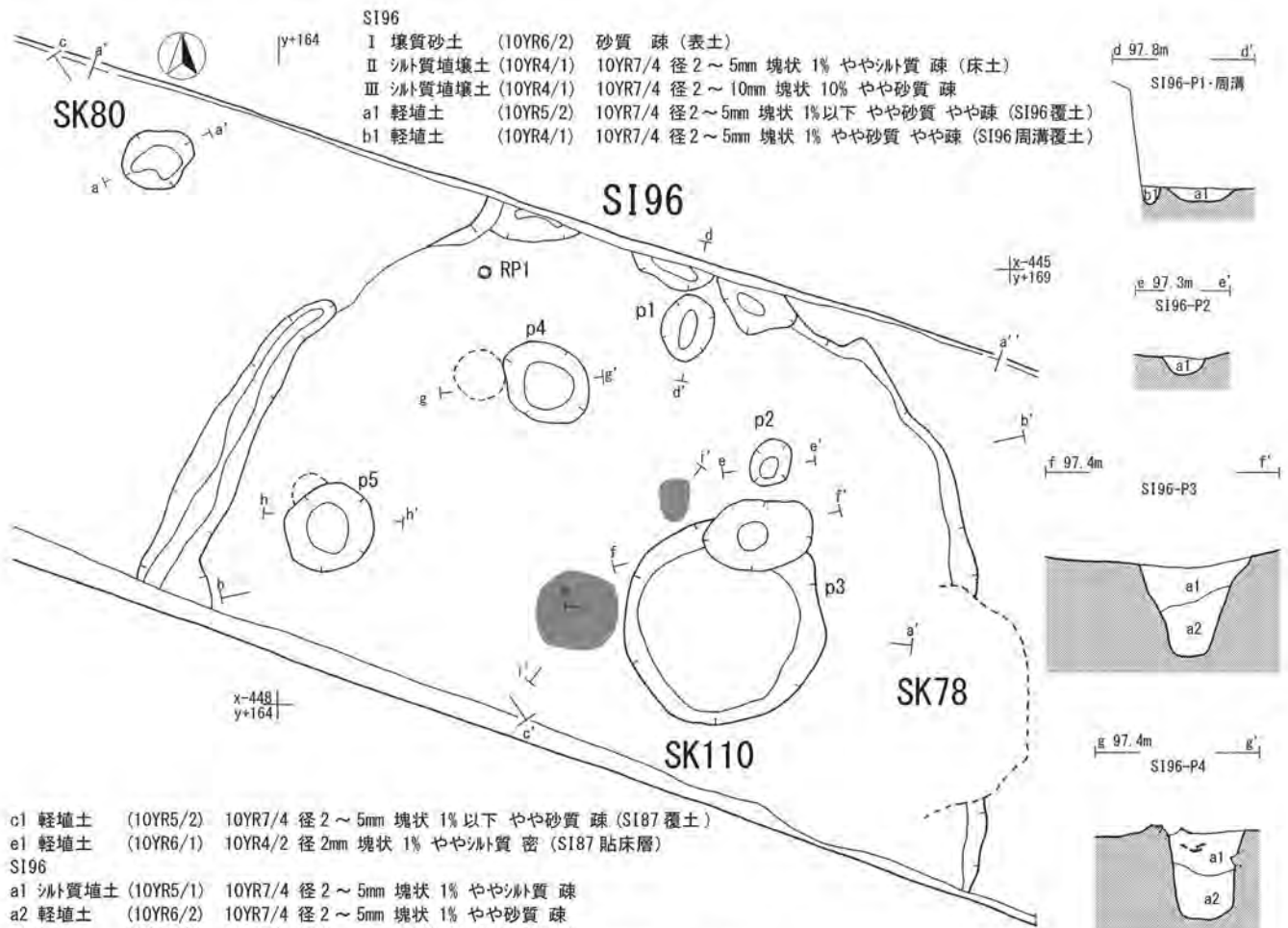
〈検出状況〉調査区中央、IV層で掘り込み跡を検出した。〈規模・形態〉炉跡は確認されていないが遺構の形状から竪穴住居跡とした。遺構の大半は南北の調査区外にある。87号竪穴住居跡、110号土坑跡、78号、86号土坑跡と重複し、96号竪穴住居跡は、87号竪穴住居跡、110号土坑跡より、新しく78号土坑跡より古い。86号土坑跡との新旧関係は把握できなかった。床面中央付近で焼土遺構を2基確認した。掘り込まれてはいない。北側と西側では周溝が確認された。北側では埋設土器が確認され、掘り込みに土器が正位で置かれていた。柱穴状の掘り込みを5基確認した。〈出土遺物〉覆土中から縄文土器、削器、敲打石、剥片が出土した。〈時期・時代〉縄文時代中期後葉のものと考えられる。

80 号土坑跡 (第 68 図)

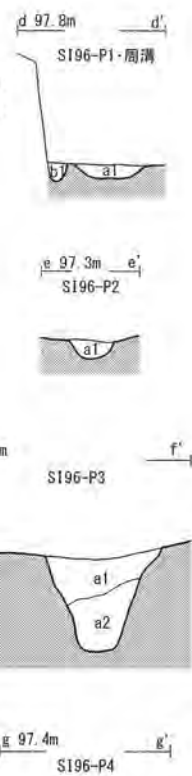
〈検出状況〉調査区中央で不整形の掘り込み跡を検出した。〈規模・形態〉87号竪穴住居跡と重複し、80号土坑跡が古い。〈出土遺物〉覆土上位から縄文土器が出土している。〈時期・時代〉縄文時代中期後葉のものと考えられる。

110 号土坑跡 (第 68、83 図)

〈検出状況〉96号竪穴住居跡の床面で略円形の掘り込み跡を検出した。〈規模・形態〉78号、83号土坑跡、96号竪穴住居跡と重複し、110号土坑跡は、両遺構より古い。〈出土遺物〉覆土上位から縄文土器が出土している。〈時期・時代〉縄文時代中期後葉のものと考えられる。

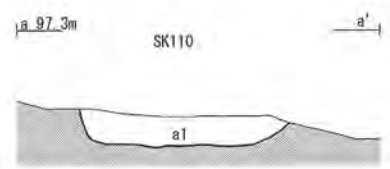
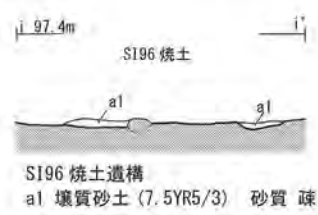
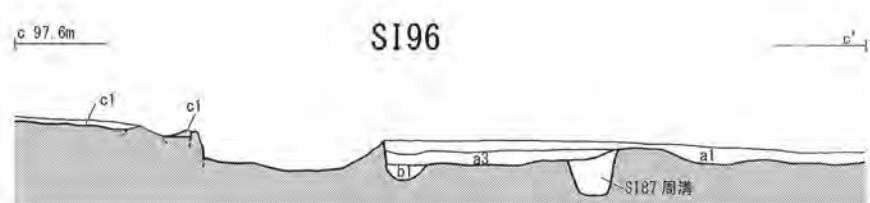
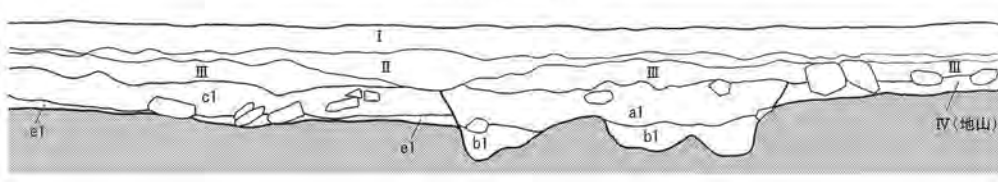


- SI96
- I 壤質砂土 (10YR6/2) 砂質 疎 (表土)
 - II シル質埴土 (10YR4/1) 10YR7/4 径2~5mm 塊状 1% ややシル質 疎 (床土)
 - III シル質埴土 (10YR4/1) 10YR7/4 径2~10mm 塊状 10% やや砂質 疎
 - a1 軽埴土 (10YR5/2) 10YR7/4 径2~5mm 塊状 1%以下 やや砂質 やや疎 (SI96覆土)
 - b1 軽埴土 (10YR4/1) 10YR7/4 径2~5mm 塊状 1% やや砂質 やや疎 (SI96周溝覆土)



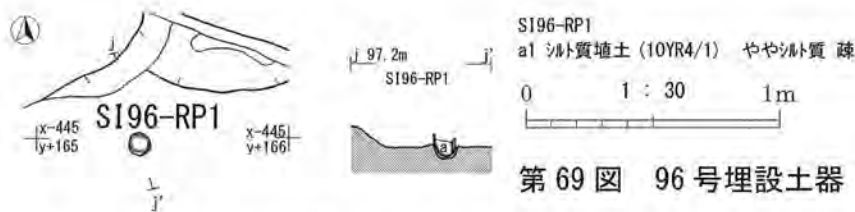
- c1 軽埴土 (10YR5/2) 10YR7/4 径2~5mm 塊状 1%以下 やや砂質 疎 (SI87覆土)
 - e1 軽埴土 (10YR6/1) 10YR4/2 径2mm 塊状 1% ややシル質 密 (SI87貼床層)
- SI96
- a1 シル質埴土 (10YR5/1) 10YR7/4 径2~5mm 塊状 1% ややシル質 疎
 - a2 軽埴土 (10YR6/2) 10YR7/4 径2~5mm 塊状 1% やや砂質 疎
 - a3 軽埴土 (10YR6/2) 10YR7/4 径2~10mm 塊状 3% やや砂質 疎
 - b1 軽埴土 (10YR4/1) 10YR7/4 径2~5mm 塊状 1% やや砂質 やや疎 (SI96周溝覆土)
 - c1 軽埴土 (10YR5/2) 10YR7/4 径2~5mm 塊状 1% やや砂質 疎 (SI87覆土)

SI87, SI96



- SK110
- a1 軽埴土 (10YR4/1) 10YR7/4 径2~5mm 塊状 1%以下 やや砂質 疎

- 0 1:50 1m
- SI96-P1・周溝
a1 シル質埴土 (10YR4/1) 10YR7/4 径2~5mm 塊状 3% ややシル質 疎
b1 軽埴土 (10YR6/2) 10YR4/1 径2~5mm 塊状 1% 砂質 疎
 - SI96-P2
a1 シル質埴土 (10YR4/1) 10YR7/4 径2mm 塊状 1% ややシル質 疎
 - SI96-P3
a1 軽埴土 (10YR5/2) 10YR4/1 径2~10mm 塊状 1% やや砂質 疎
a2 軽埴土 (10YR4/1) 10YR7/4 径2~5mm 塊状 1% やや砂質 疎
 - SI96-P4
a1 軽埴土 (10YR4/1) 10YR7/4 径2~5mm 塊状 3% やや砂質 疎
a2 軽埴土 (10YR4/2) 10YR7/4 径2~5mm 塊状 5% やや砂質 疎
 - SI96-P5
a1 シル質埴土 (10YR4/2) 10YR7/4 径2~10mm 塊状 1% ややシル質 疎
a2 軽埴土 (10YR4/1) 10YR7/4 径2~10mm 塊状 5% やや砂質 疎
 - SK80
a1 シル質埴土 (10YR4/1) 10YR6/4 径2~5mm 塊状 1% ややシル質 疎



第 69 図 96 号埋設土器 平面図・土層断面図

106 号竪穴住居跡（第 70、71、86 図）

〈検出状況〉調査区東側、地山面で掘り込み跡を検出した。〈規模・形態〉東西 2.75m、南北 2.37m、深さは 0.18m である。不整円形で掘り込みは浅い。111 号竪穴土坑跡、119 号配石遺構と重複し、106 号竪穴住居跡は、両遺構より新しい。東側で石囲炉を確認した。一部炉石がないところもある。柱穴状の掘り込みを 4 基確認した。〈出土遺物〉覆土中、床面から縄文土器が出土した。〈時期・時代〉縄文時代中期後葉のものと考えられる。

111 号竪穴住居跡（第 70、72、87 図）

〈検出状況〉調査区東側、地山面で掘り込み跡を検出した。〈規模・形態〉遺構の南側部分は調査区外にある。94 号、119 号配石遺構、112 号、121 号、130 号土坑跡、106 号、107 号竪穴住居跡と重複し、111 号竪穴住居跡は、いずれの遺構よりも古い。119 号配石遺構とも重複するが新旧関係は把握できなかった。119 号配石遺構は 111 号竪穴住居跡に伴う可能も考えられるが、これとは別の遺構として扱った。西側で複式炉を確認した。複式炉は 2 区画ある。炉内には礫が入れ込まれていた。〈出土遺物〉覆土中から縄文土器、円盤状土製品が出土した。〈時期・時代〉縄文時代中期後葉のものと考えられる。

100 号土坑跡（第 70 図）

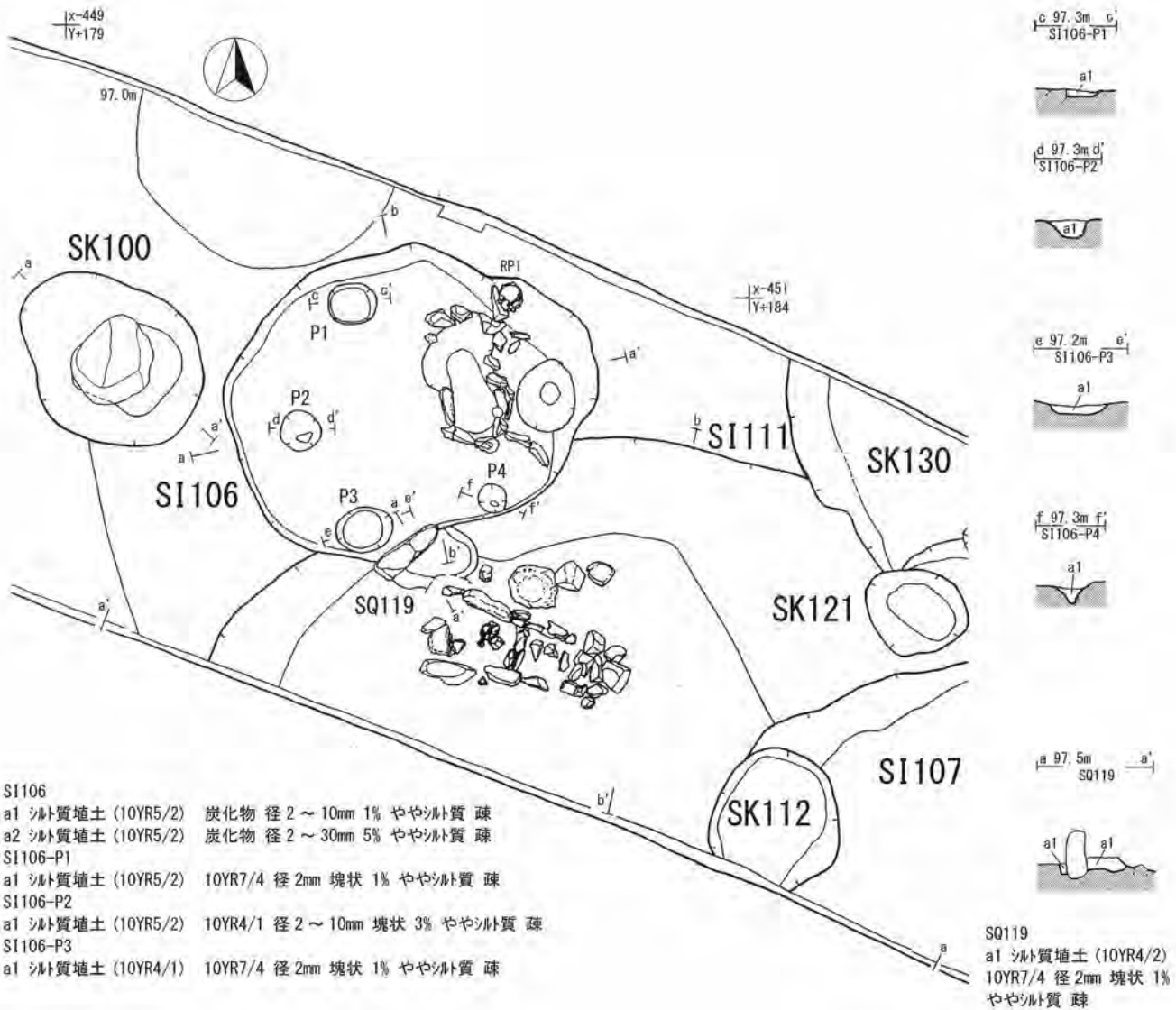
〈検出状況〉調査区東側、地山面で不整円形の掘り込み跡を検出した。〈規模・形態〉他の遺構との重複はない。〈出土遺物〉覆土上位から縄文土器が出土している。〈時期・時代〉縄文時代中期後葉のものと考えられる。

119 号配石遺構（第 70 図）

〈検出状況〉106 号竪穴住居跡の南側で検出した。〈規模・形態〉掘り込みを伴う立石である。106 号、111 号竪穴住居跡と重複する。106 号竪穴住居跡よりは古い、111 号竪穴住居跡との新旧関係は把握できなかった。119 号配石遺構は 111 号竪穴住居跡に伴う可能も考えられるが、これとは別の遺構として扱った。〈出土遺物〉出土なし。〈時期・時代〉縄文時代中期後葉のものと考えられる。

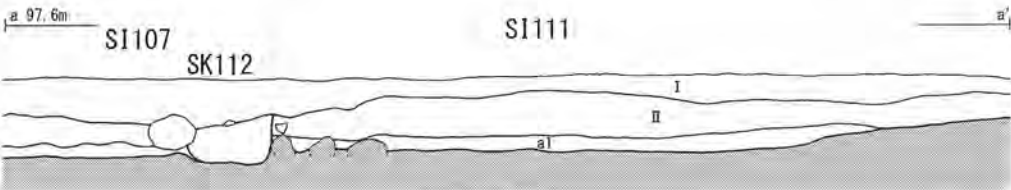
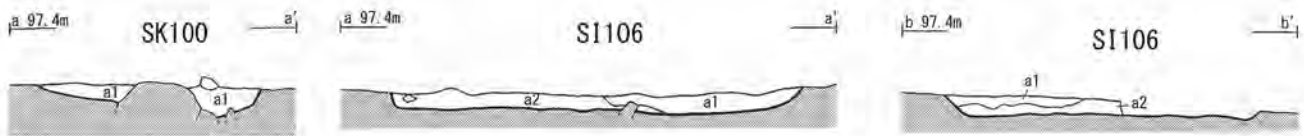
102 号竪穴住居跡（第 73、74、88、89、90 図）

〈検出状況〉調査区東側、Ⅲ層下位からⅣ層上位で掘り込み跡を検出した。〈規模・形態〉遺構の北側と南側部分が調査区外にある。129 号、130 号、109 号、131 号土坑跡、107 号竪穴住居跡と重複し、129 号、130 号土坑跡より新しく 109 号、131 号、107 号竪穴住居跡より古い。東側で複式炉を確認した。炉跡西側は 109 号土坑跡により壊されている。複式炉は 3 区画ある。柱穴状の掘り込みを 6 基確認した。〈出土遺物〉覆土中から縄文土器、円盤状土製品が出土した。〈時期・時代〉縄文時代中期後葉のものと考えられる。

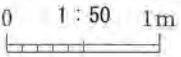


- SI106
 a1 シト質埴土 (10YR5/2) 炭化物 径2~10mm 1% ややしト質 疎
 a2 シト質埴土 (10YR5/2) 炭化物 径2~30mm 5% ややしト質 疎
 SI106-P1
 a1 シト質埴土 (10YR5/2) 10YR7/4 径2mm 塊状 1% ややしト質 疎
 SI106-P2
 a1 シト質埴土 (10YR5/2) 10YR4/1 径2~10mm 塊状 3% ややしト質 疎
 SI106-P3
 a1 シト質埴土 (10YR4/1) 10YR7/4 径2mm 塊状 1% ややしト質 疎

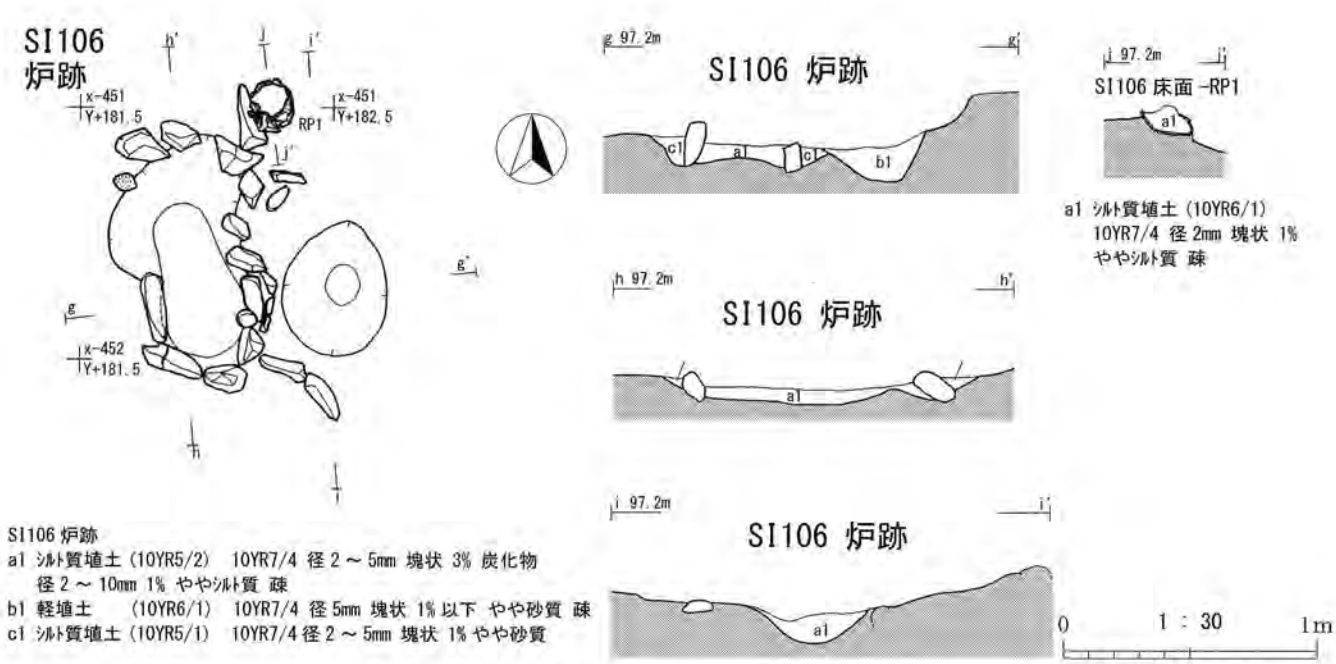
- SQ119
 a1 シト質埴土 (10YR4/2)
 10YR7/4 径2mm 塊状 1%
 ややしト質 疎



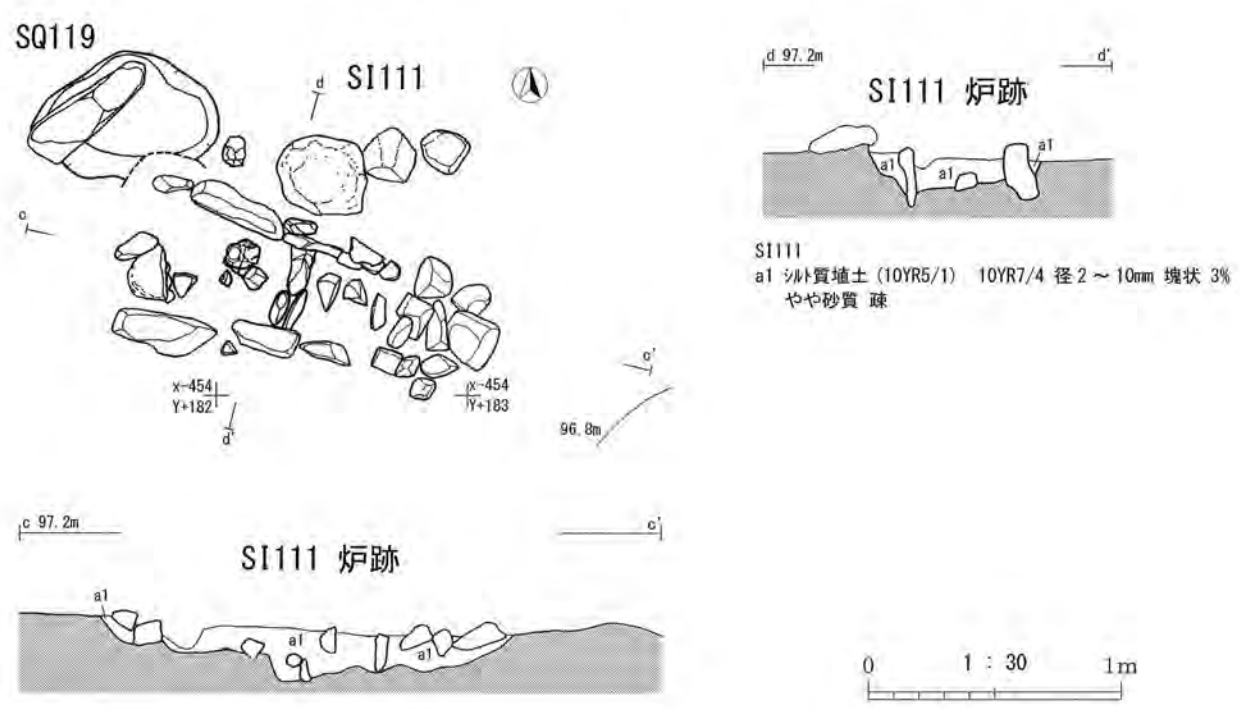
- SI106-P4
 a1 シト質埴土 (10YR6/2) 10YR7/4 径2~10mm 塊状 3% ややしト質 疎
 SK100
 a1 シト質埴土 (10YR4/1) 10YR7/4 径2~10mm 塊状 3% ややしト質 疎
 SI111
 I 壤質砂土 (10YR6/2) 砂質 疎 (表土)
 II シト質埴土 (10YR4/1) 10YR7/4 径2~5mm 塊状 1% ややしト質 疎 (床土)
 a1 シト質埴土 (10YR4/1) 10YR7/4 径2mm 塊状 1% 炭化物 径5~10mm 1%以下 ややしト質 疎



第70図 106号、111号竪穴住居跡、100号土坑跡、119号配石遺構 平面図・土層断面図



第71図 106号竪穴住居炉跡 平面図・土層断面図



第72図 111号竪穴住居炉跡 平面図・土層断面図

107号竪穴住居跡 (第73、91、92図)

〈検出状況〉調査区東側、Ⅲ層下位で掘り込み跡を検出した。〈規模・形態〉炉跡は確認されていないが遺構の形状から竪穴住居跡とした。遺構の南側部分は調査区外にある。102号竪穴住居跡、131号土坑跡、109号、112号土坑跡、94号配石遺構と重複し、102号竪穴住居跡、131号土坑跡より新しく109号、112号土坑跡、94号配石遺構より古い。柱穴状の掘り込みを6基確認した。〈出土遺物〉覆土中から縄文土器、斧形土製品、石鏃、石錐、削器が出土した。〈時期・時代〉縄文時代中期後葉のものと考えられる。

109号土坑跡（第74、93図）

〈検出状況〉調査区東側、楕円形の掘り込み跡を検出した。〈規模・形態〉102号竪穴住居跡、107号竪穴住居跡と重複し、両遺構より新しい。〈出土遺物〉覆土中から縄文土器が出土している。〈時期・時代〉縄文時代中期後葉のものと考えられる。

112号土坑跡（第73、94図）

〈検出状況〉調査区東側で不整円形の掘り込み跡を検出した。〈規模・形態〉107号竪穴住居跡と重複し、112号土坑跡が新しい。遺構の南側部分は調査区外にある。〈出土遺物〉覆土上位から縄文土器が出土している。〈時期・時代〉縄文時代中期後葉のものと考えられる。

121号土坑跡（第73図）

〈検出状況〉調査区東側で不整円形の掘り込み跡を検出した。〈規模・形態〉111号竪穴住居跡、130号、131号土坑跡と重複し、121号土坑跡はいずれの遺構より新しい。〈出土遺物〉覆土上位から縄文土器が出土している。〈時期・時代〉縄文時代中期後葉のものと考えられる。

129号土坑跡（第73図）

〈検出状況〉調査区東側で102号竪穴住居跡より古い遺構として確認した。〈規模・形態〉102号竪穴住居跡と重複し、129号土坑跡が古い。〈出土遺物〉覆土上位から縄文土器が出土している。〈時期・時代〉縄文時代中期後葉のものと考えられる。

130号土坑跡（第73、95図）

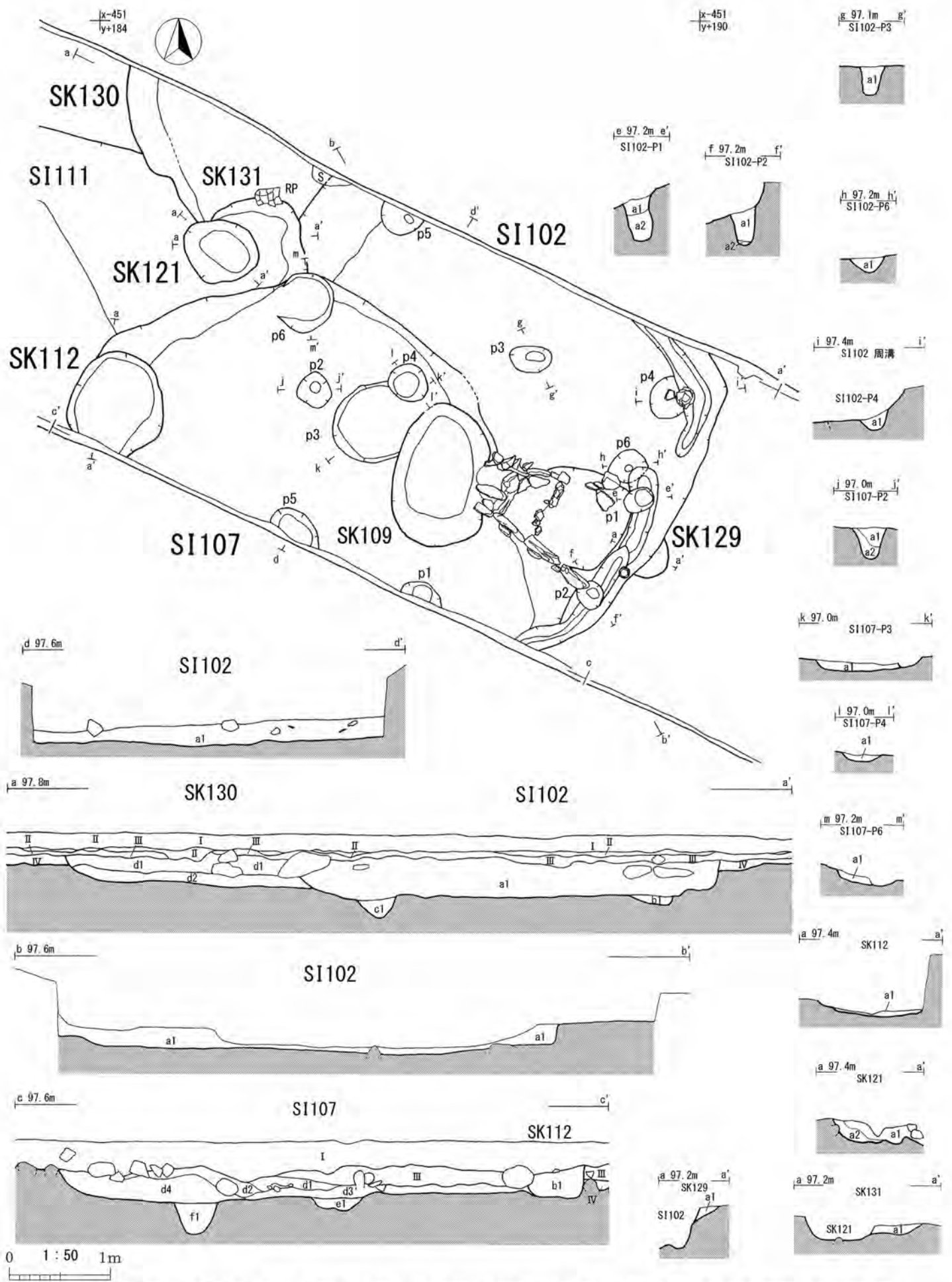
〈検出状況〉調査区東側、IV層面で検出した。〈規模・形態〉遺構の形状から竪穴住居跡の可能性も考えられる。111号、102号竪穴住居跡、131号、121号土坑跡と重複し、111号竪穴住居跡より新しく102号竪穴住居跡、131号、121号土坑跡より古い。遺構の大半は調査区外にある。〈出土遺物〉覆土下位から縄文土器が出土している。〈時期・時代〉縄文時代中期後葉のものと考えられる。

131号土坑跡（第73図）

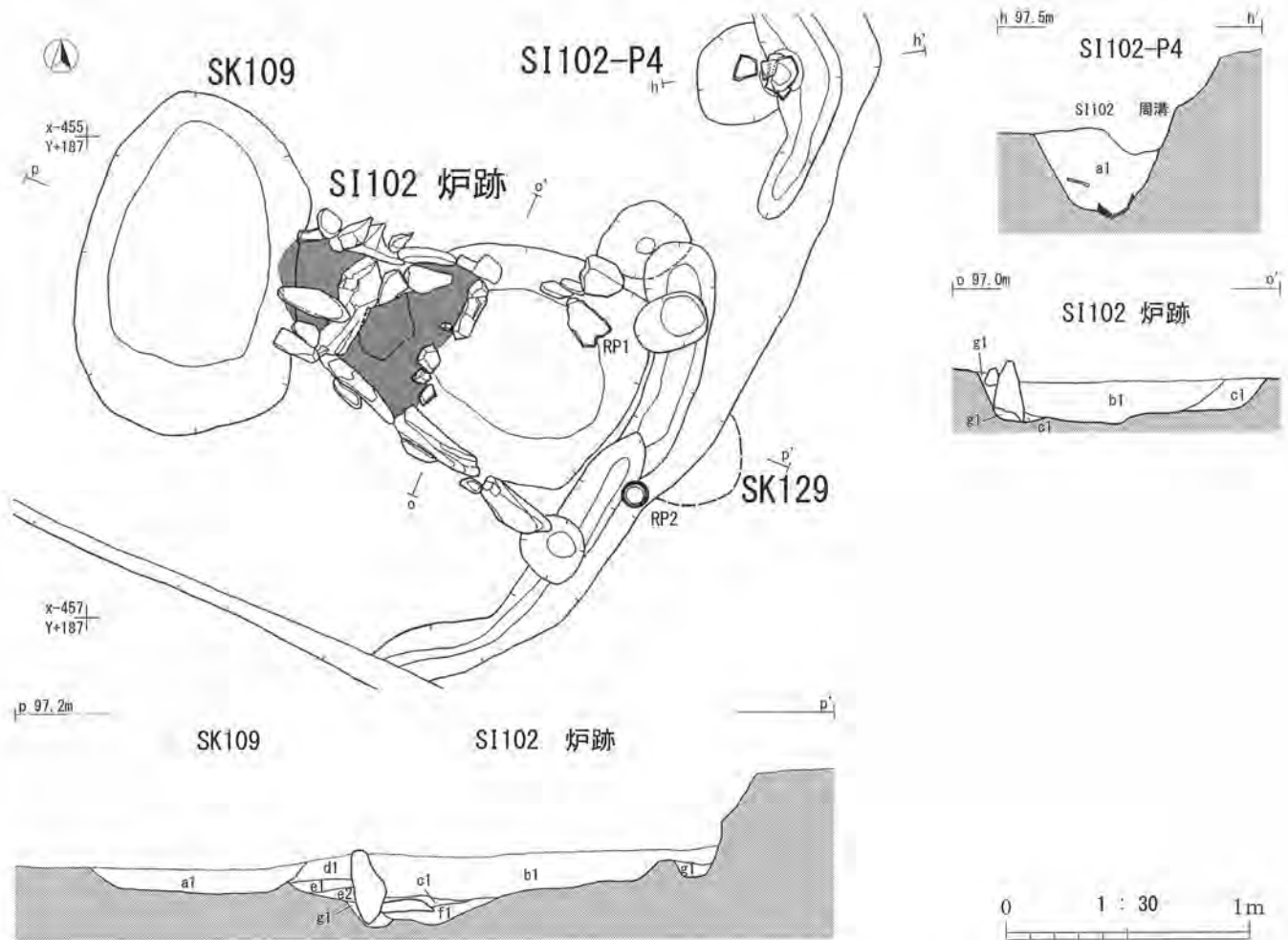
〈検出状況〉調査区東側、地山面で検出した。〈規模・形態〉102号竪穴住居跡、130号土坑跡、107号竪穴住居跡、121号土坑跡と重複し、102号竪穴住居跡、130号土坑跡より新しく107号竪穴住居跡、121号土坑跡より古い。〈出土遺物〉覆土中から縄文土器が出土している。〈時期・時代〉縄文時代中期後葉のものと考えられる。

75号土坑跡（第75、76、96、97、98図）

〈検出状況〉調査区西側で拳大から人頭大の礫がまとまっている状況が確認された。〈規模・形態〉配石を伴う土坑跡である。他の遺構との重複はない。遺構の南側部分は調査区外にある。〈出土遺物〉覆土上位、覆土中位から底面で縄文土器、石匙、磨石、剥片が出土している。〈時期・時代〉縄文時代中期後葉のものと考えられる。



第73图 102号、107号竖穴住居迹、112号、121号、129号、130号、131号土坑迹平面图·土层断面图



SI102-SK130

- a1 埴質埴土 (10YR6/2) 10YR7/4 径2~30mm 塊状 5% 炭化物 径2~10mm 3% ややしつ質 疎 (SI102 覆土)
 - b1 軽埴土 (10YR6/3) 10YR7/4 径2~20mm 塊状 3% ややしつ質 疎 (SI102 周溝覆土)
 - c1 埴質埴土 (10YR4/1) 10YR7/4 径2~20mm 塊状 10% ややしつ質 疎 (P5 覆土)
 - d1 埴質埴土 (10YR6/3) 10YR7/4 径2~5mm 塊状 3% ややしつ質 ややし疎 (SK130 覆土)
 - d2 埴質埴土 (10YR6/3) 10YR7/4 径2~5mm 塊状 5% ややしつ質 疎 (SK130 覆土)
- SI107-SK112
- I 埴質埴土 (10YR4/1) 10YR7/4 径2~5mm 塊状 1% ややしつ質 疎
 - III 埴質埴土 (10YR4/1) 10YR7/4 径2~10mm 塊状 1% ややしつ質 疎
 - b1 埴質埴土 (10YR3/1) 10YR7/4 径2~5mm 塊状 1% ややしつ質 疎 (SK112 覆土)
 - d1 埴質埴土 (10YR5/1) 10YR7/4 径2~10mm 塊状 1% 以下 ややしつ質 疎 (SI107 覆土)
 - d2 埴質埴土 (7.5YR5/3) 10YR4/1 径2~30mm 塊状 3% ややしつ質 疎 (SI107 覆土)
 - d3 埴質埴土 (10YR4/1) 10YR7/4 径2~10mm 塊状 3% ややしつ質 疎 (SI107 覆土)
 - d4 埴質埴土 (10YR7/1) 10YR4/1 径2~5mm 塊状 1% 以下 ややしつ質 疎 (SI107 覆土)
 - e1 埴質埴土 (10YR6/1) 10YR7/4 径2~5mm 塊状 1% ややしつ質 疎 (P1 覆土)
 - f1 埴質埴土 (10YR4/1) 10YR7/4 径2~5mm 塊状 1% ややしつ質 疎 (P5 覆土)
- IV 埴質埴土 (10YR6/1) 10YR7/6 径2~5mm 塊状 1% ややしつ質 疎
- SI102 炉跡 SK109
- a1 埴質埴土 (10YR4/1) 2.5YR6/4 径10~30mm 塊状 3% ややしつ質 疎 (SK109 覆土)
 - b1 埴質埴土 (10YR5/2) 10YR7/4 径2~5mm 塊状 1% 炭化物 径2~10mm 1% ややしつ質 ややし疎
 - c1 埴質埴土 (7.5YR5/2) 7.5YR5/2 径2~10mm 塊状 3% 炭化物 径2~10mm 1% ややしつ質 疎 (焼土層)
 - d1 埴質埴土 (7.5YR4/1) 7.5YR5/2 径2~5mm 塊状 1% 炭化物 径2~10mm 1% ややしつ質 疎
 - e1 埴質埴土 (7.5YR5/2) 10YR7/4 径2~5mm 塊状 1% 炭化物 径2~10mm 3% ややしつ質 疎 (焼土層)
 - e2 軽埴土 (10YR7/4) 10YR5/2 径2~5mm 塊状 1% ややしつ質 疎
 - f1 軽埴土 (10YR6/3) 10YR7/4 径2~20mm 塊状 3% ややしつ質 疎
 - g1 埴質埴土 (10YR5/2) 10YR7/4 径2~50mm 塊状 1% 炭化物 径2~10mm 1% ややしつ質 疎
- SI102-P1
- a1 埴質埴土 (10YR4/1) 10YR7/4 径2~5mm 塊状 1% 砂質 疎
- SI102-P2
- a1 埴質埴土 (10YR4/1) 10YR7/4 径2~5mm 塊状 1% ややしつ質 疎
 - a2 埴質埴土 (10YR4/2) 10YR7/4 径2~10mm 塊状 1% ややしつ質 疎
- SI102-P3
- a1 埴質埴土 (10YR4/1) 10YR7/4 径2~5mm 塊状 1% ややしつ質 疎
 - a2 埴質埴土 (10YR4/2) 10YR7/4 径2~5mm 塊状 1% ややしつ質 疎

SI102-P4

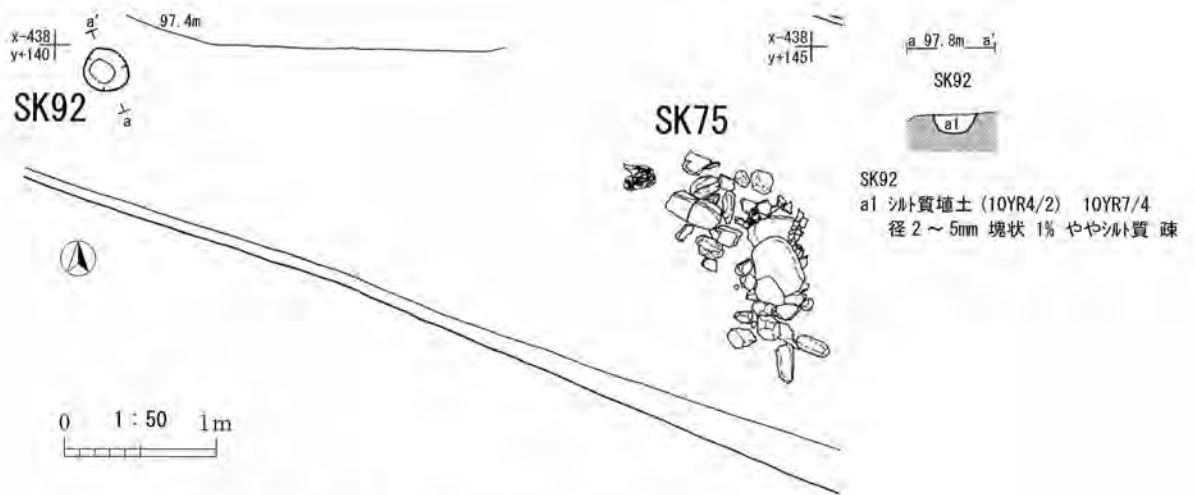
- a1 埴質埴土 (10YR4/2) 10YR7/4 径2~10mm 塊状 10% ややしつ質 疎
- SI102-P6
- a1 埴質埴土 (10YR5/1) 10YR7/4 径2~5mm 塊状 3% ややしつ質 疎
- SI102 周溝
- a1 埴質埴土 (10YR5/1) 10YR7/4 径2~5mm 塊状 1% ややしつ質 ややし疎
- SI107-P2
- a1 埴質埴土 (10YR6/1) 10YR7/4 径2~5mm 塊状 1% ややしつ質 疎
- SI107-P3
- a1 埴質埴土 (10YR6/1) 10YR7/4 径2~10mm 塊状 1% ややしつ質 疎
- SI107-P4
- a1 埴質埴土 (10YR6/1) 10YR7/4 径2~10mm 塊状 3% ややしつ質 疎
- SI107-P6
- a1 埴質埴土 (10YR6/1) 10YR7/4 径2~5mm 塊状 1% ややしつ質 疎
- SK112
- a1 埴質埴土 (10YR3/1) 10YR7/4 径2~5mm 塊状 1% ややしつ質 疎
- SK121
- a1 埴質埴土 (10YR4/1) 10YR7/4 径2~5mm 塊状 1% ややしつ質 疎
 - a2 埴質埴土 (10YR5/1) 10YR7/4 径2~10mm 塊状 3% 砂質 疎
- SK129
- a1 埴質埴土 (10YR5/1) 10YR7/4 径2~5mm 塊状 1% ややしつ質 疎
- SK131
- a1 埴質埴土 (10YR4/1) 10YR7/4 径2~5mm 塊状 3% ややしつ質 疎

第74図 109号土坑跡、102号竪穴住居炉跡 平面図・土層断面図

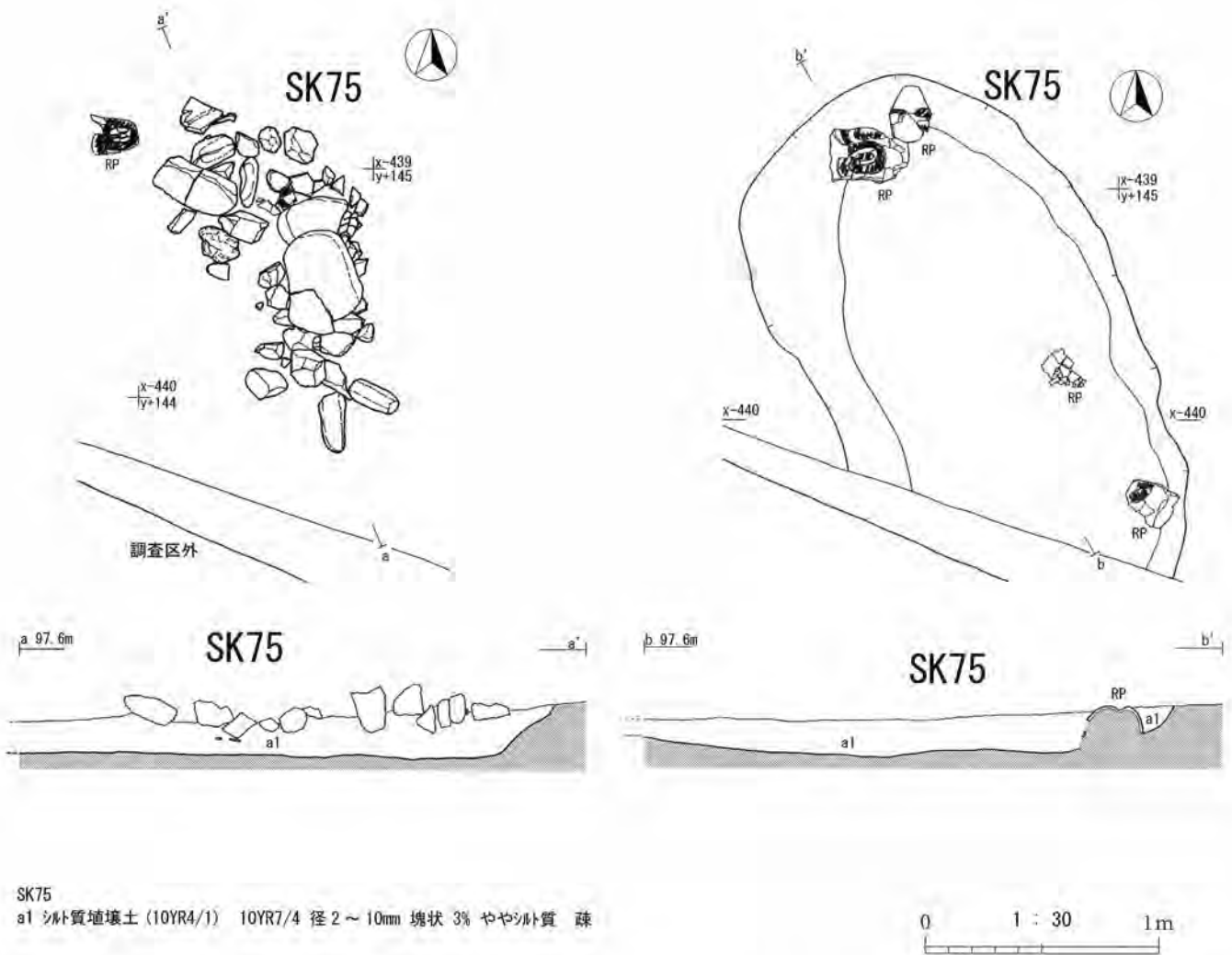
92号土坑跡（第75図）

〈検出状況〉調査区西端、地山面で検出した。〈規模・形態〉他の遺構との重複はない。

〈出土遺物〉出土なし。〈時期・時代〉縄文時代のものと考えられる。



第75図 75号、92号土坑跡 平面図・土層断面図



第76図 75号土坑跡 平面図・土層断面図

77号土坑跡（第77、99図）

〈検出状況〉調査区中央、地山面で不整円形の掘り込み跡を検出した。〈規模・形態〉貯蔵穴と考えられる。91号土坑跡、76号竪穴住居跡と重複する。91号土坑跡より新しいが76号竪穴住居跡との新旧関係は不明である。〈出土遺物〉覆土上位から縄文土器が出土している。〈時期・時代〉縄文時代中期後葉のものと考えられる。

81号土坑跡（第77図）

〈検出状況〉調査区中央、地山面で不整円形の掘り込み跡を検出した。〈規模・形態〉他の遺構との重複はない。号竪穴住居跡が古い。遺構の南側の一部が調査区外にある。〈出土遺物〉覆土中位から縄文土器が出土している。〈時期・時代〉縄文時代中期後葉のものと考えられる。

82号土坑跡（第77図）

〈検出状況〉調査区中央、地山面で不整円形の掘り込み跡を検出した。〈規模・形態〉他の遺構との重複はない。〈出土遺物〉覆土中から縄文土器が出土している。〈時期・時代〉縄文時代中期後葉のものと考えられる。

85号土坑跡（第77図）

〈検出状況〉調査区中央、地山面で略円形の掘り込み跡を検出した。〈規模・形態〉他の遺構との重複はない。〈出土遺物〉覆土下位から縄文土器が出土している。〈時期・時代〉縄文時代中期後葉のものと考えられる。

91号土坑跡（第77図）

〈検出状況〉調査区中央、地山面で不整楕円形の掘り込み跡を検出した。〈規模・形態〉77号土坑跡と重複し、91号土坑跡が古い。遺構の南側部分は調査区外にある。〈出土遺物〉覆土上位から縄文土器が出土している。〈時期・時代〉縄文時代中期後葉のものと考えられる。

78号土坑跡（第78、100図）

〈検出状況〉調査区中央、地山面で楕円形の掘り込み跡を検出した。〈規模・形態〉78号土坑跡は96号竪穴住居跡、110号土坑跡と重複し、両遺構より新しい。〈出土遺物〉覆土上位から中位で縄文土器が出土している。〈時期・時代〉縄文時代中期後葉のものと考えられる。

83号土坑跡（第78、101、102図）

〈検出状況〉調査区中央で楕円形の掘り込み跡を検出した。〈規模・形態〉87号、96号竪穴住居跡、110号土坑跡と重複し、いずれの遺構より新しい。〈出土遺物〉覆土中位から縄文土器、土製耳飾、斧形土製品が出土している。〈時期・時代〉縄文時代中期後葉のものと考えられる。

86号土坑跡（第78、103図）

〈検出状況〉調査区中央、IV層上位で不整長円形の掘り込み跡を検出した。〈規模・形態〉78号土坑跡、96号竪穴住居跡と重複し、86号土坑跡は78号土坑跡より古い。96号竪穴住居跡との新旧関係は把握

できなかった。〈出土遺物〉覆土上位から縄文土器が出土している。〈時期・時代〉縄文時代中期後葉のものと考えられる。

101号土坑跡（第79、104図）

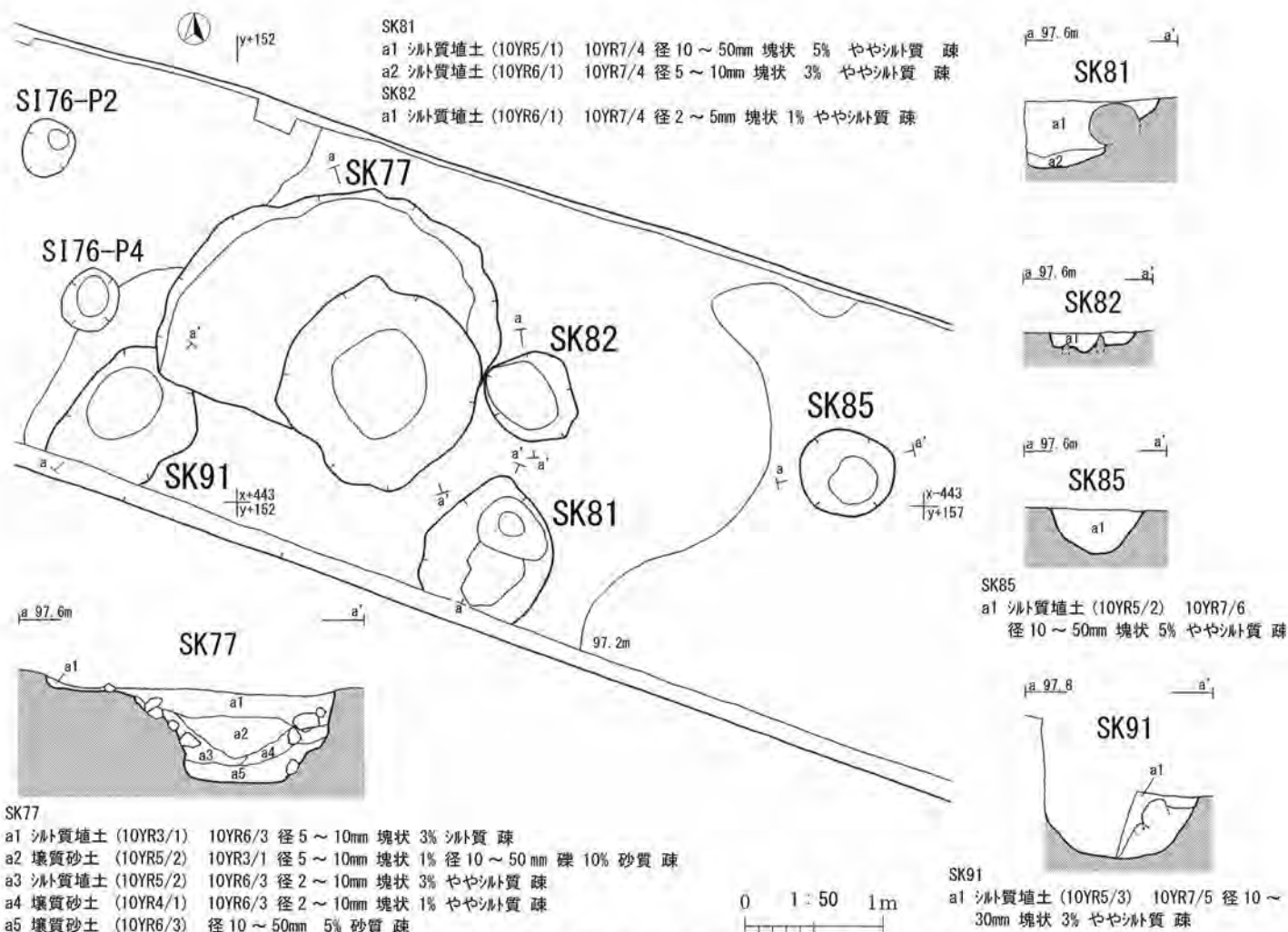
〈検出状況〉調査区西端、地山面で楕円形の掘り込み跡を検出した。〈規模・形態〉他の遺構との重複はない。南側部分が攪乱を受けている。〈出土遺物〉覆土中から縄文土器が出土している。〈時期・時代〉縄文時代中期後葉のものと考えられる。

103号土坑跡（第79、105図）

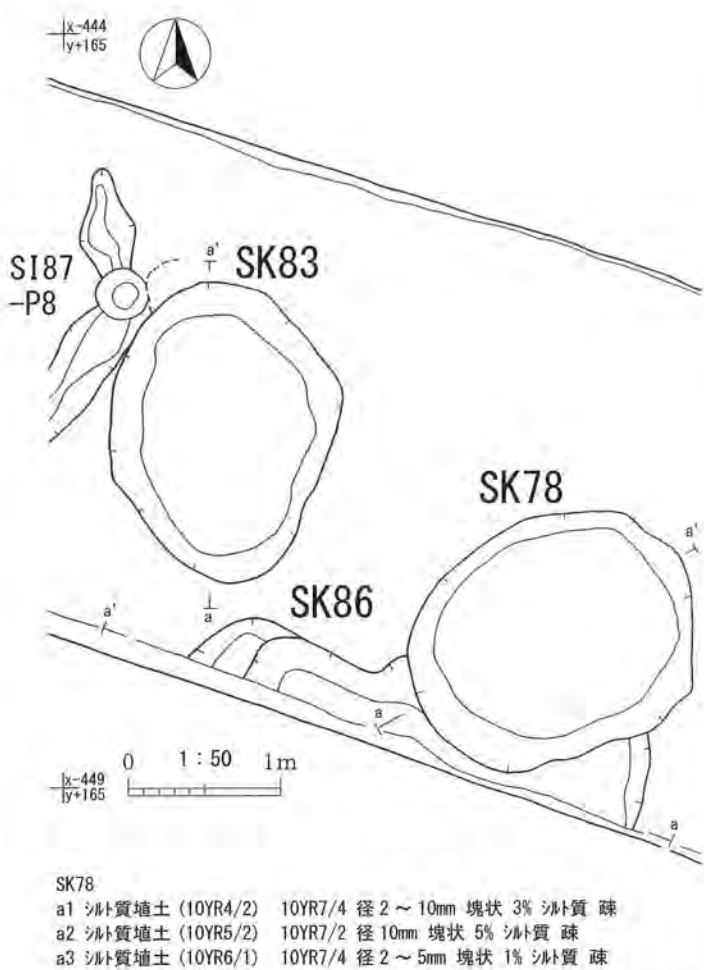
〈検出状況〉調査区西端、地山面で不整形の掘り込み跡を検出した。〈規模・形態〉108号土坑跡と重複し、103号土坑跡が新しい。〈出土遺物〉覆土中から縄文土器が出土している。〈時期・時代〉縄文時代中期後葉のものと考えられる。

108号土坑跡（第79図）

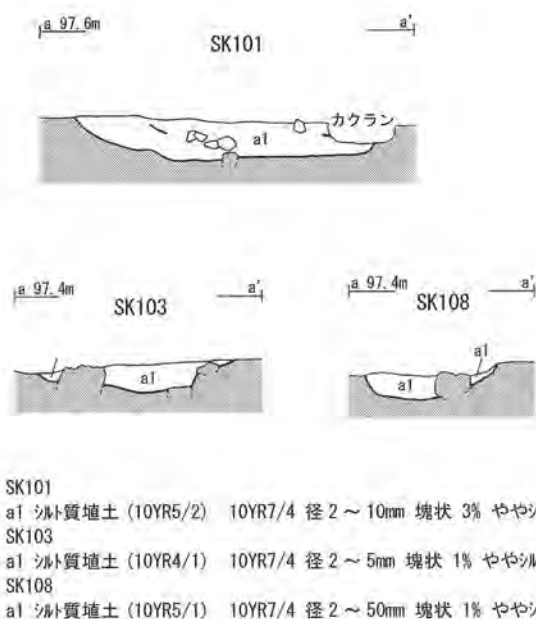
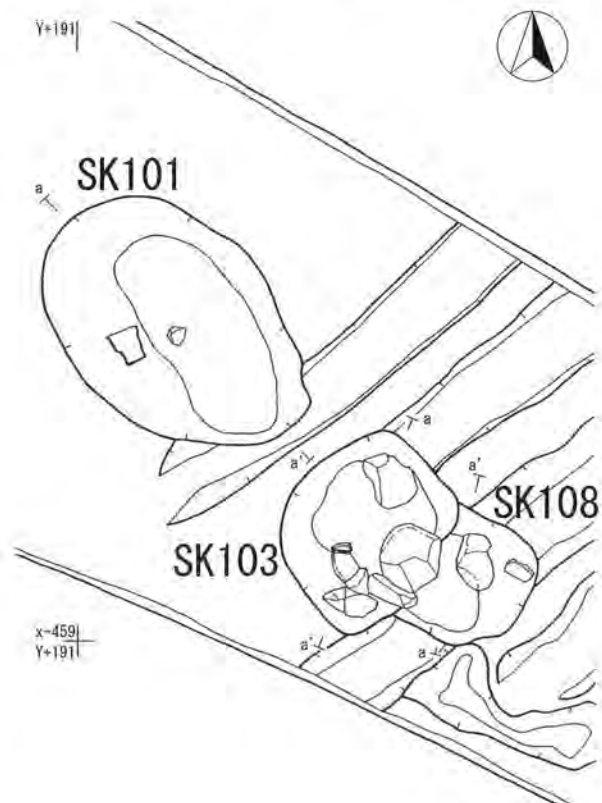
〈検出状況〉調査区西端、地山面で不整形の掘り込み跡を検出した。〈規模・形態〉耕作により削平を受けている。103号土坑跡と重複し、108号土坑跡が古い。〈出土遺物〉覆土上位から縄文土器が出土している。〈時期・時代〉縄文時代中期後葉のものと考えられる。



第77図 77号、81号、82号、85号、91号土坑跡 平面図・土層断面図



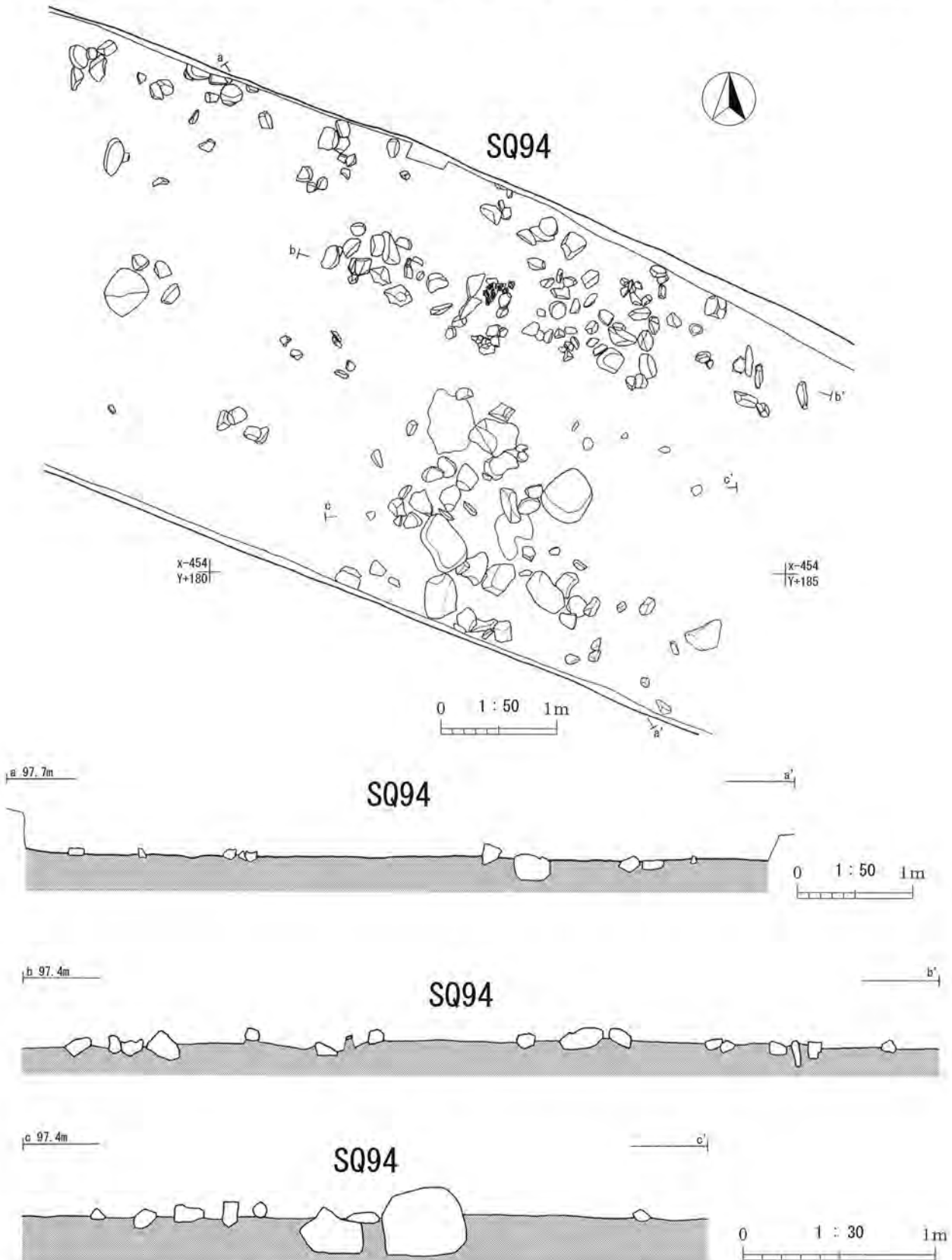
第 78 図 78 号、83 号、86 号土坑跡 平面図・土層断面図



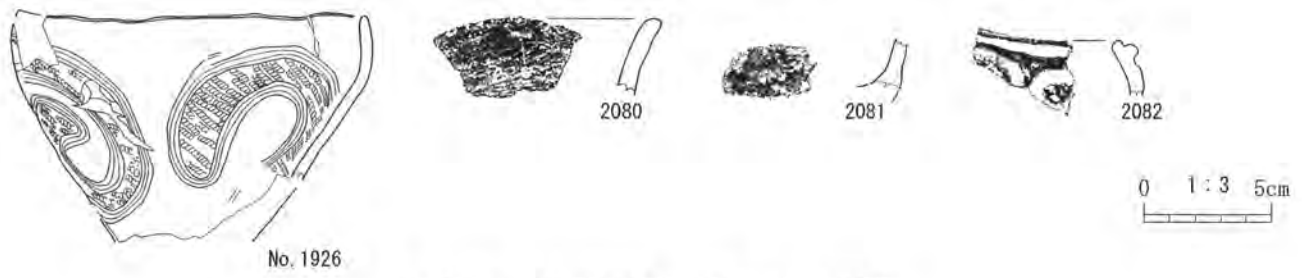
第 79 図 101 号、103 号、108 号土坑跡 平面図・土層断面図

94号配石遺構（第80図）

〈検出状況〉調査区西側、IV層上位で拳大から人頭大ほどの礫がまとまって確認された。〈規模・形態〉106号、107号、111号竪穴住居跡の上位にある。礫は北側を流れる刈屋川から持ち込まれたものである。礫の配置に規格性は見受けられない。礫の下位で掘り込みは確認されなかった。〈出土遺物〉検出面から縄文土器、剥片が出土している。〈時期・時代〉縄文時代中期後葉のものと考えられる。

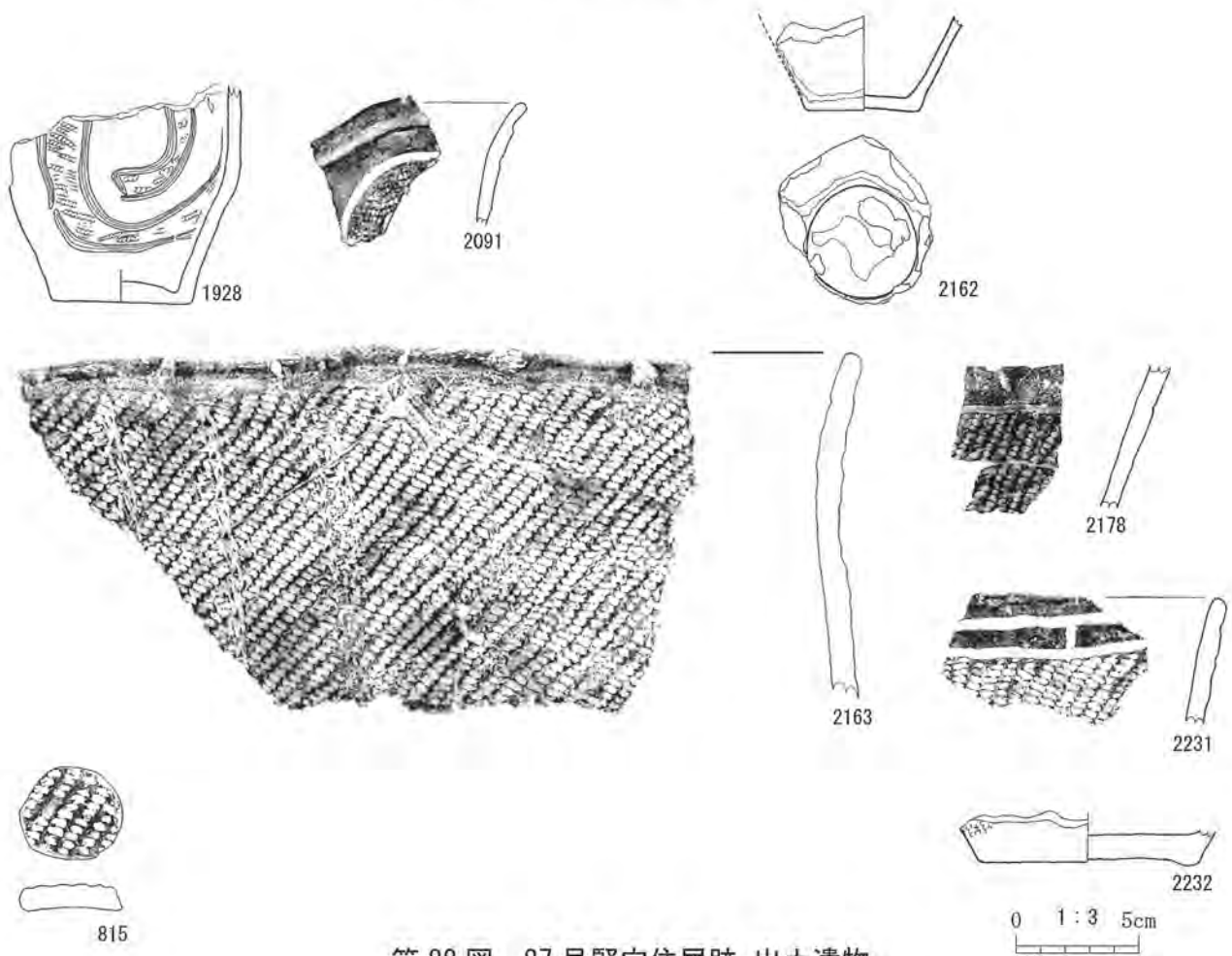


第80図 94号配石遺構 平面図・土層断面図

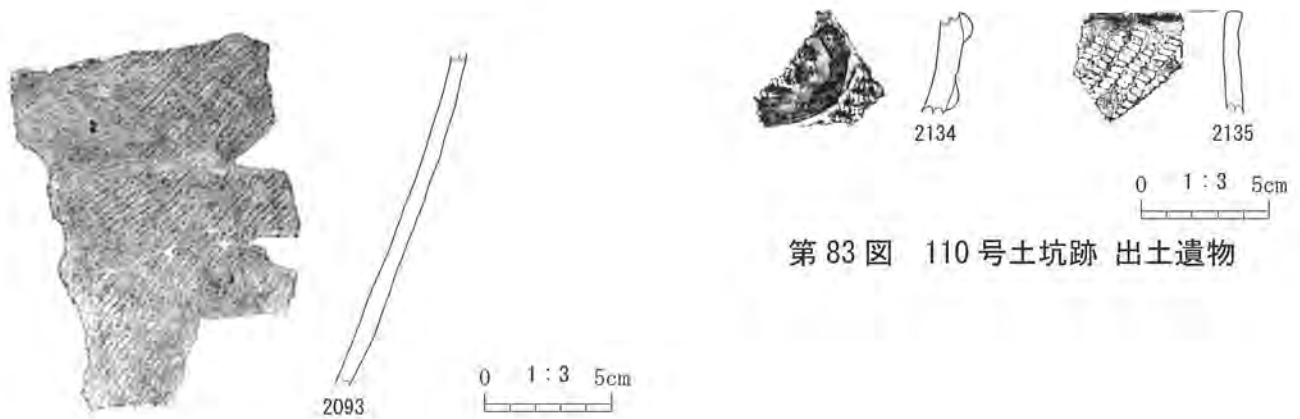


No. 1926

第 81 图 76 号竖穴住居跡 出土遺物

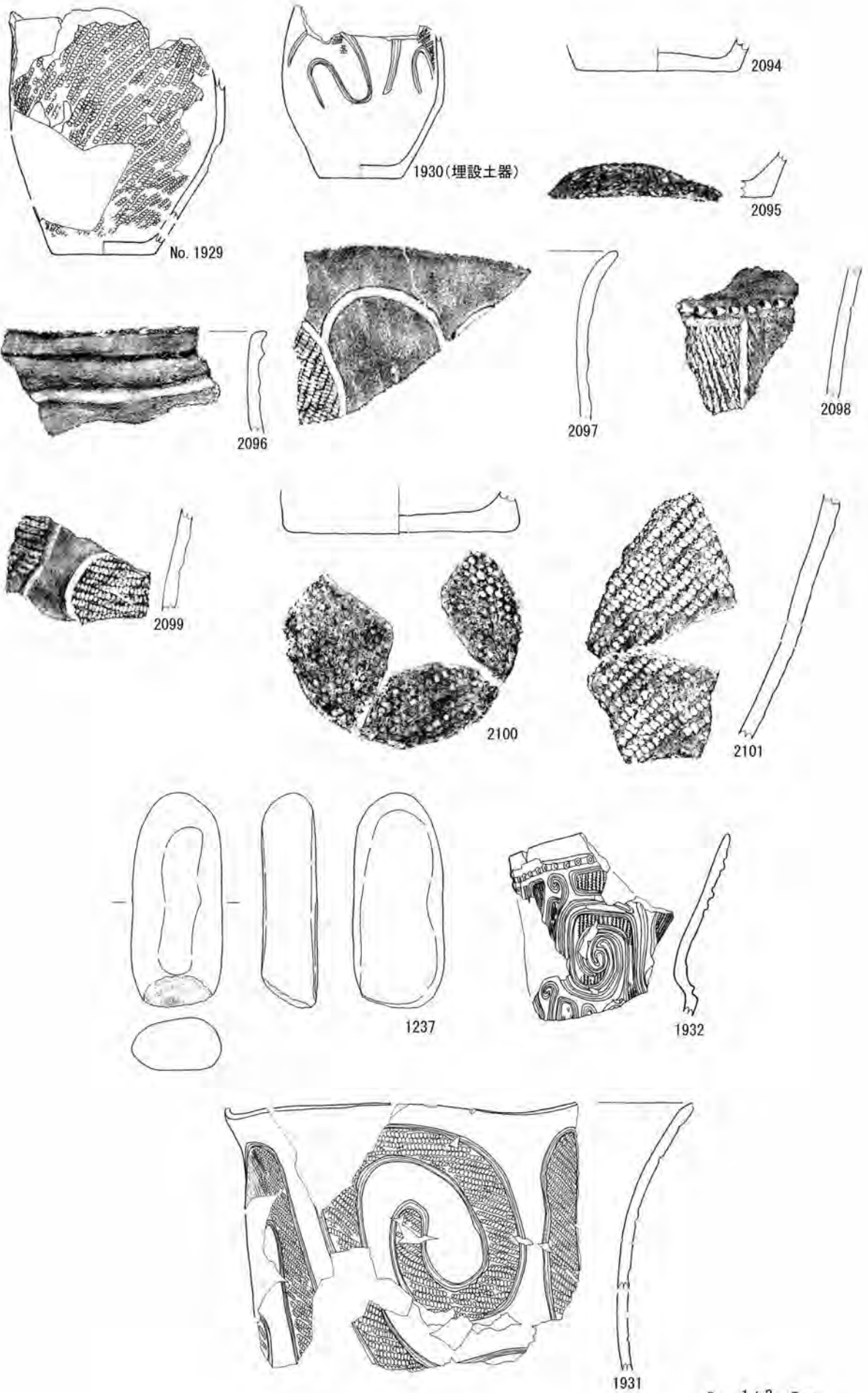


第 82 图 87 号竖穴住居跡 出土遺物

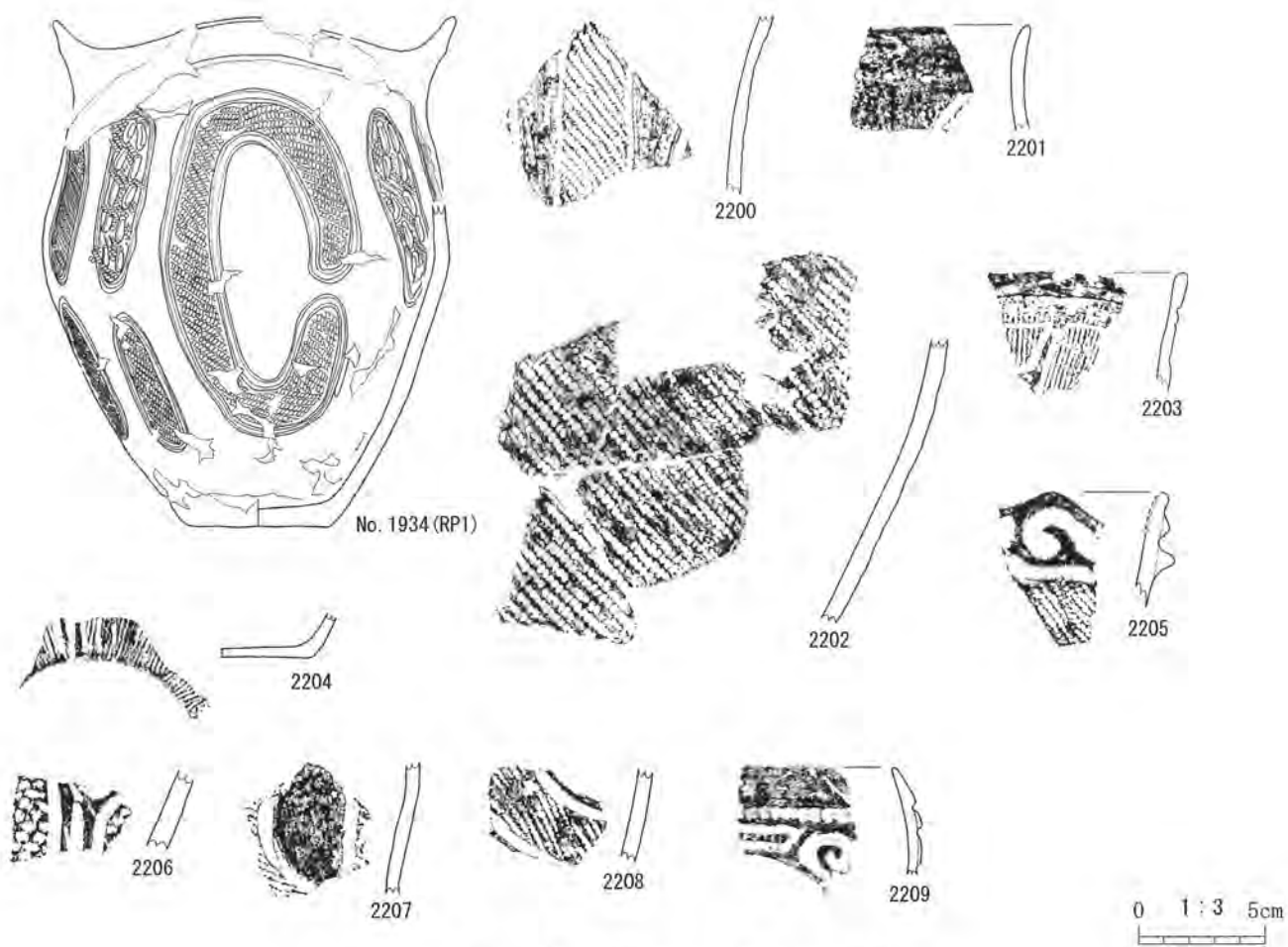


第 83 图 110 号土坑跡 出土遺物

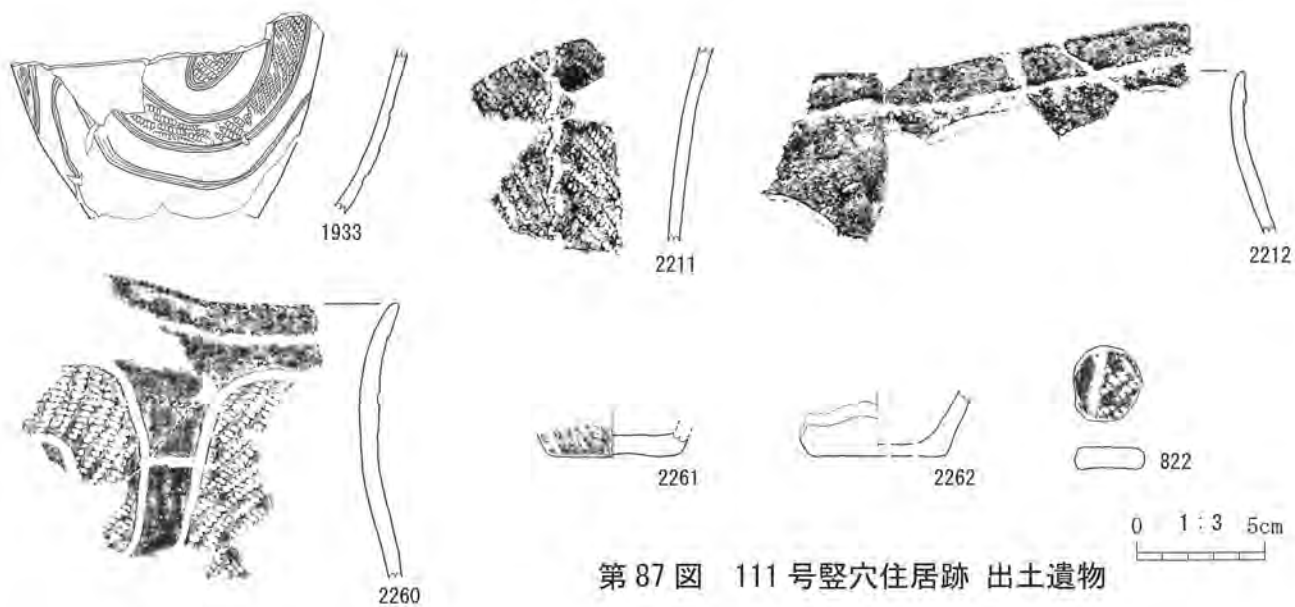
第 84 图 90 号土坑跡出土遺物



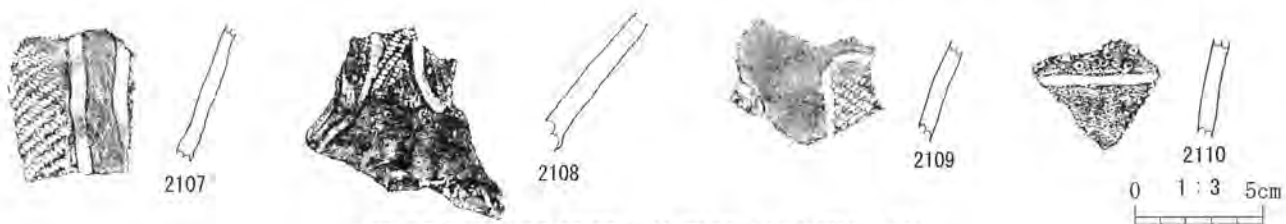
第 85 图 96 号竖穴住居跡 出土遺物



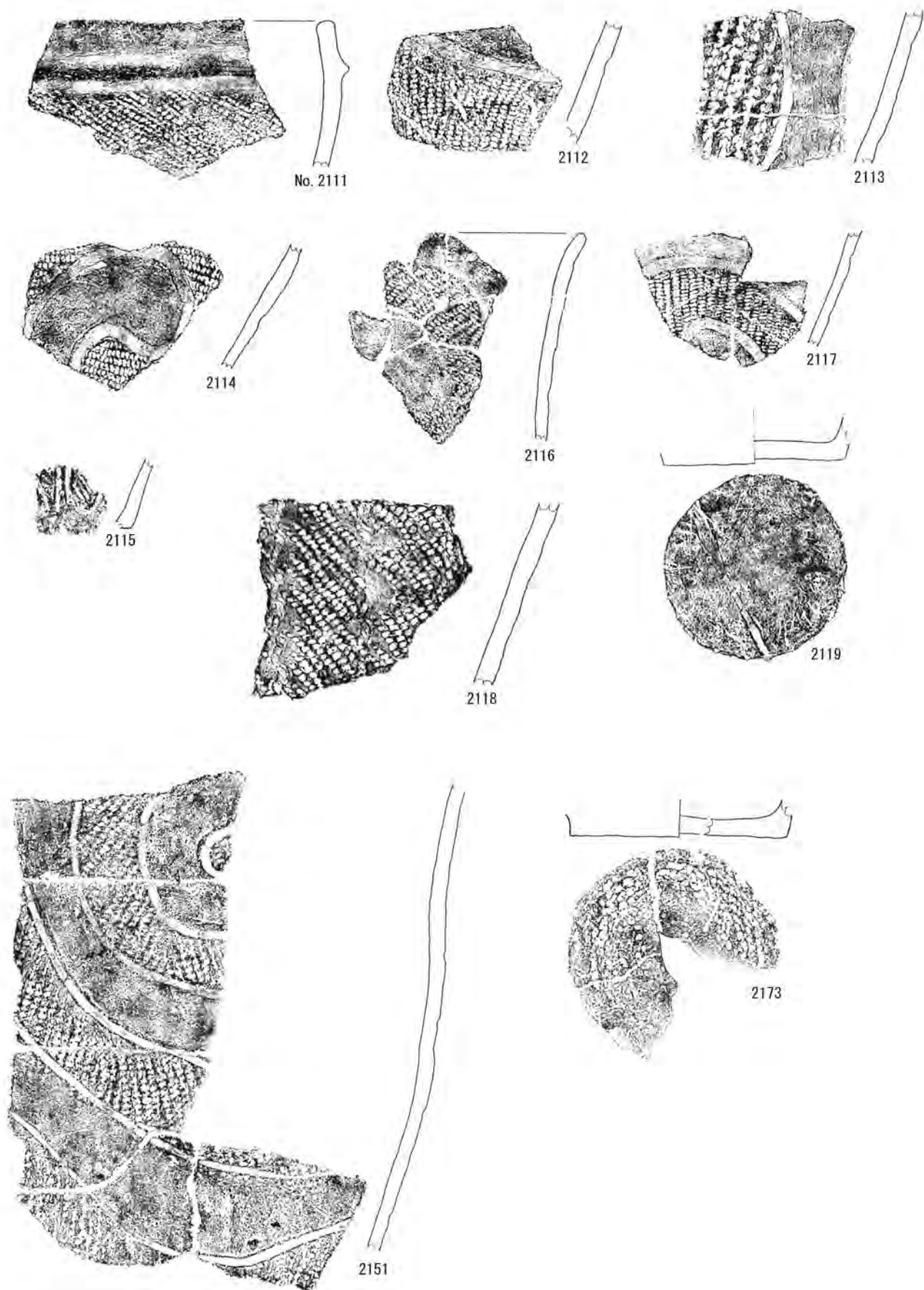
第 86 图 106 号竖穴住居跡 出土遺物



第 87 图 111 号竖穴住居跡 出土遺物

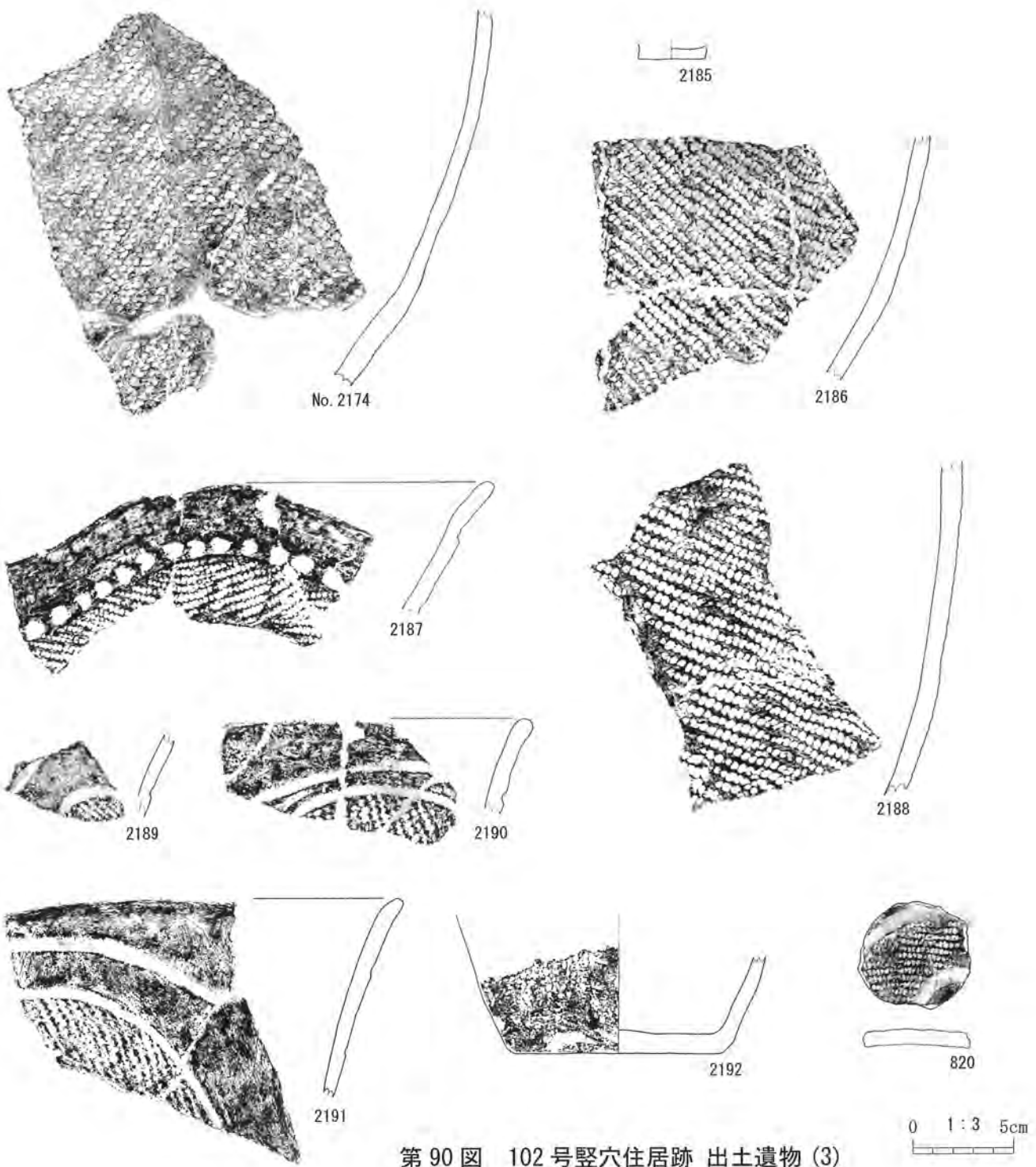


第 88 图 102 号竖穴住居跡 出土遺物 (1)

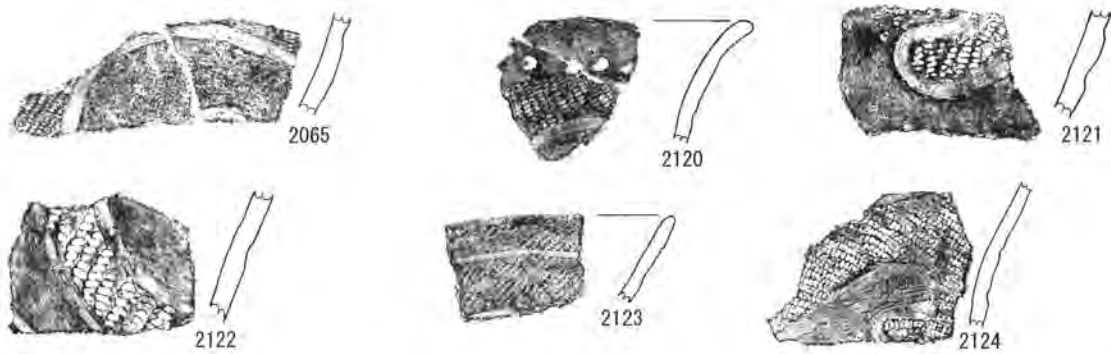


第 89 图 102 号竖穴住居跡 出土遺物 (2)

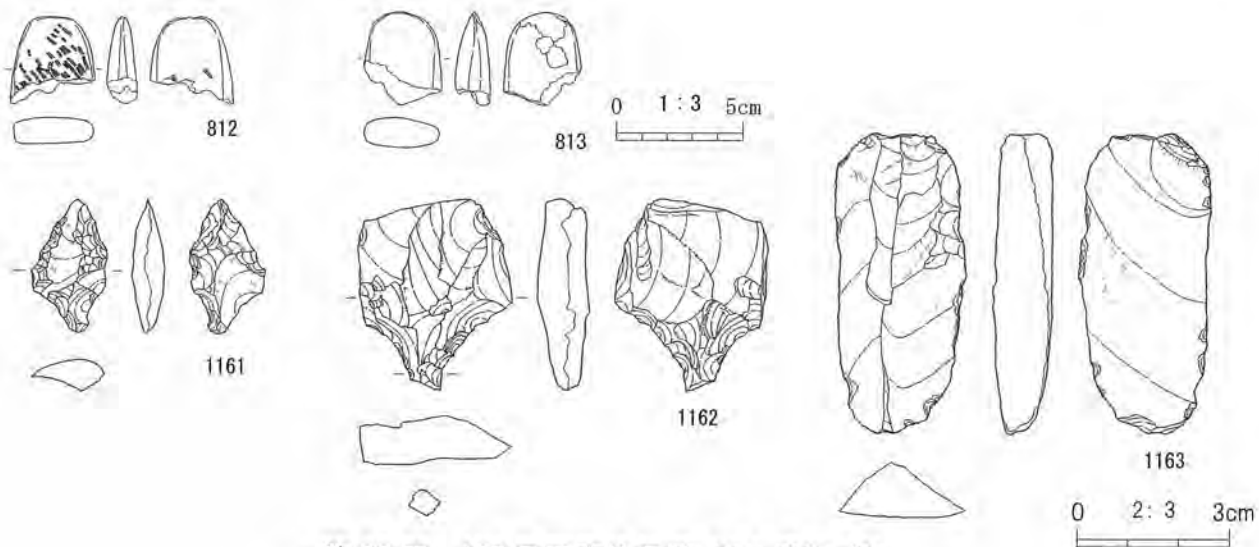
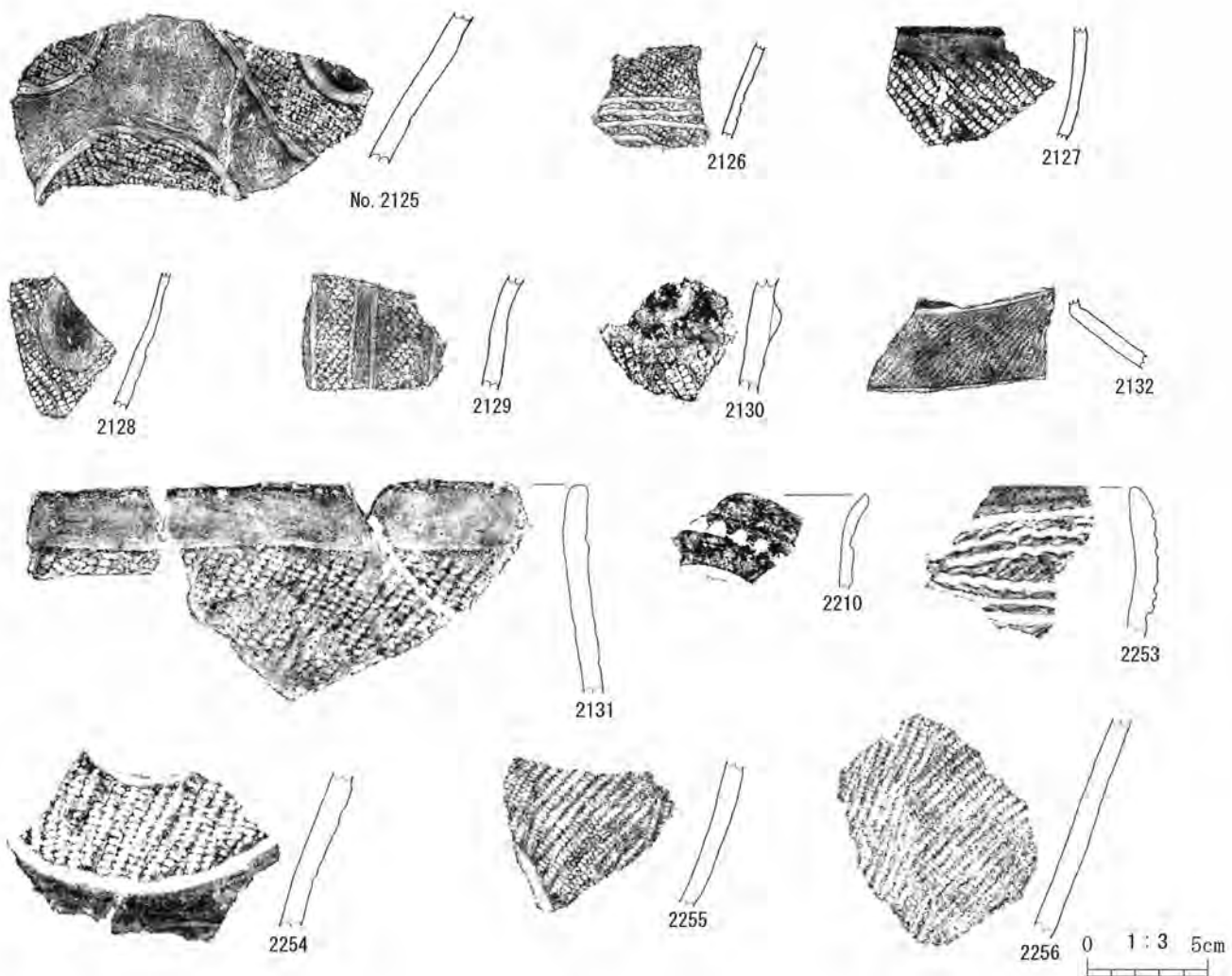
0 1:3 5cm



第 90 图 102 号竖穴住居跡 出土遺物 (3)



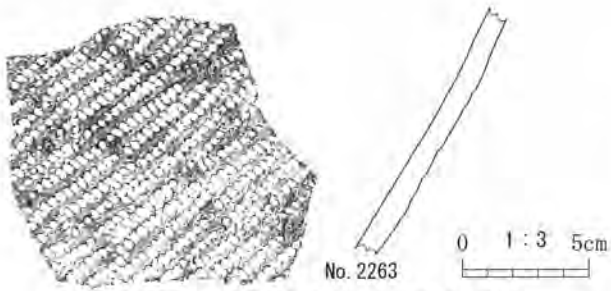
第 91 图 107 号竖穴住居跡 出土遺物 (1)



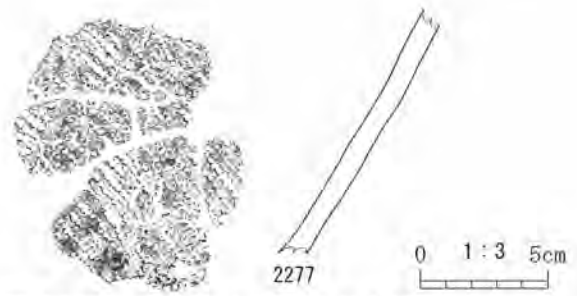
第 92 图 107 号竖穴住居跡 出土遺物 (2)



第 93 图 109 号土坑跡 出土遺物



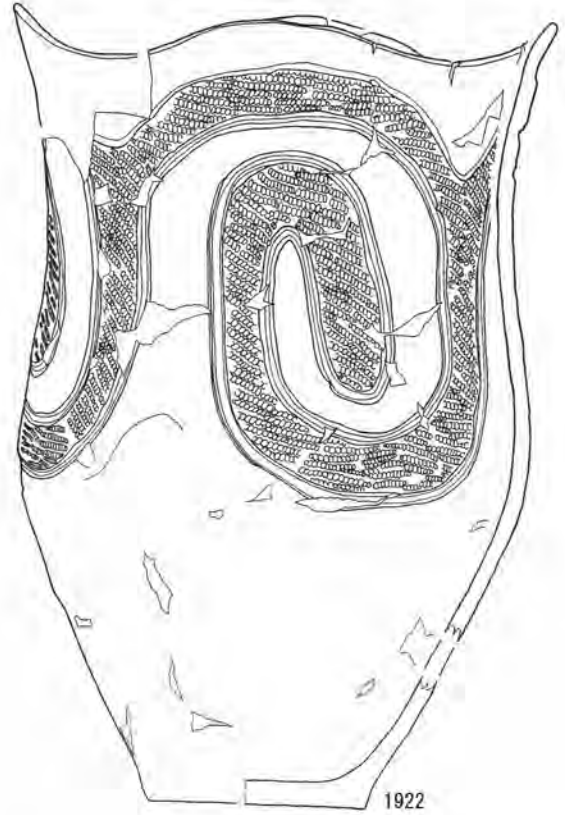
第94图 112号土坑迹 出土遺物



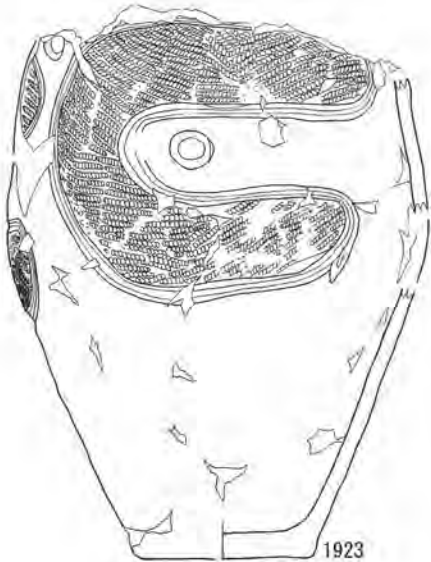
第95图 130号土坑迹 出土遺物



1921



1922



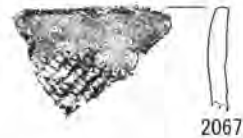
1923



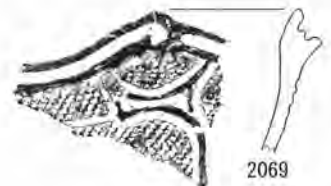
1925



2066



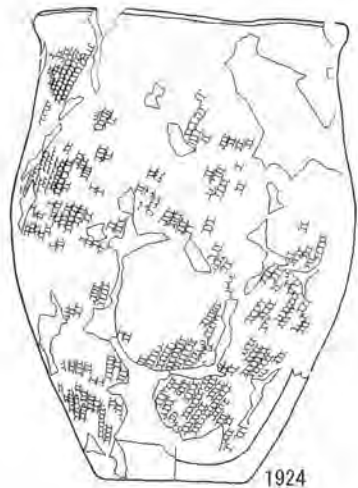
2067




2069




2068



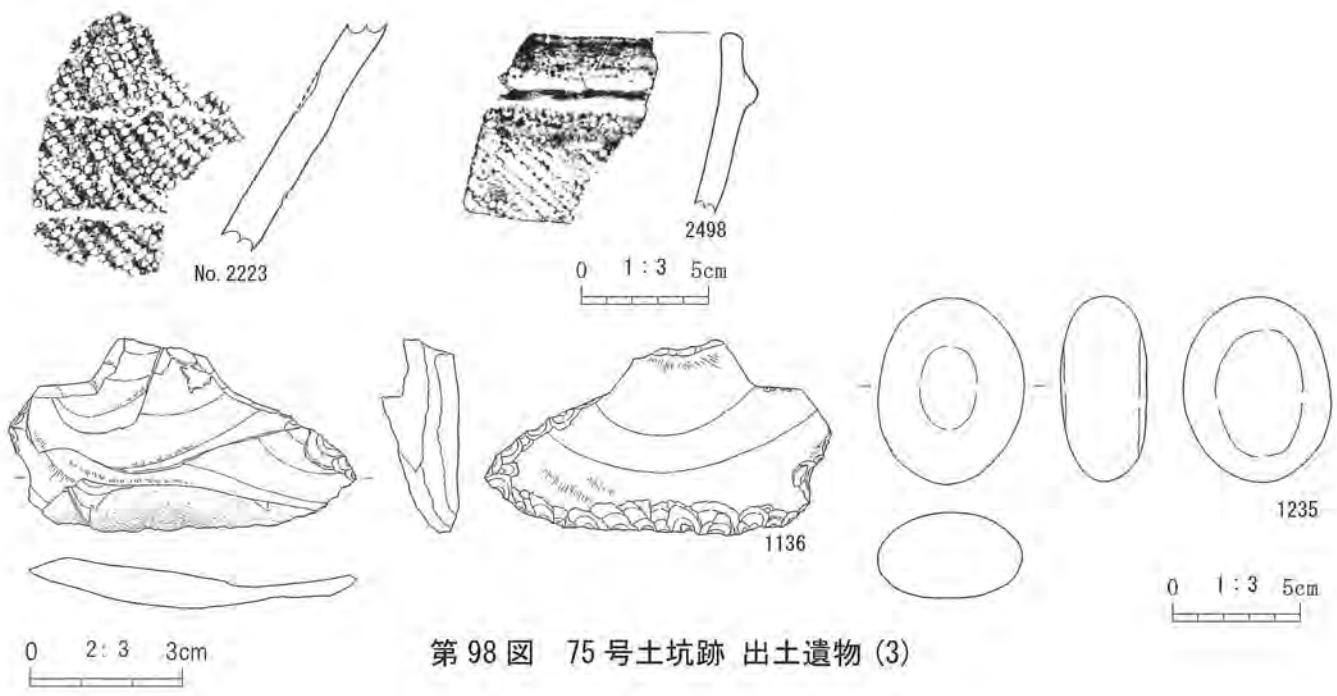
1924



第96图 75号土坑迹 出土遺物(1)



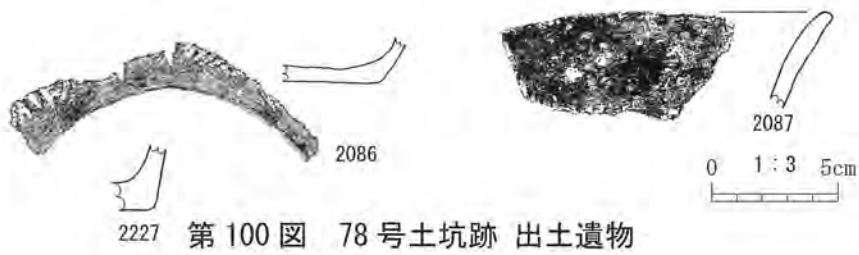
第 97 图 75 号土坑迹 出土遗物 (2)



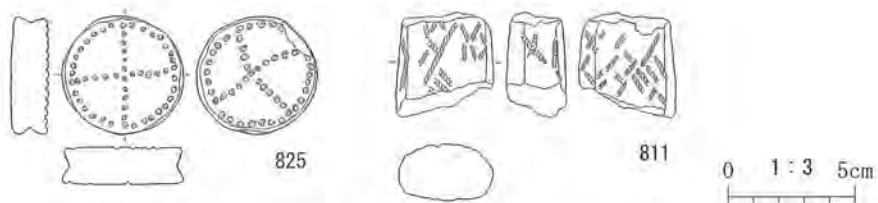
第 98 图 75 号土坑迹 出土遗物 (3)



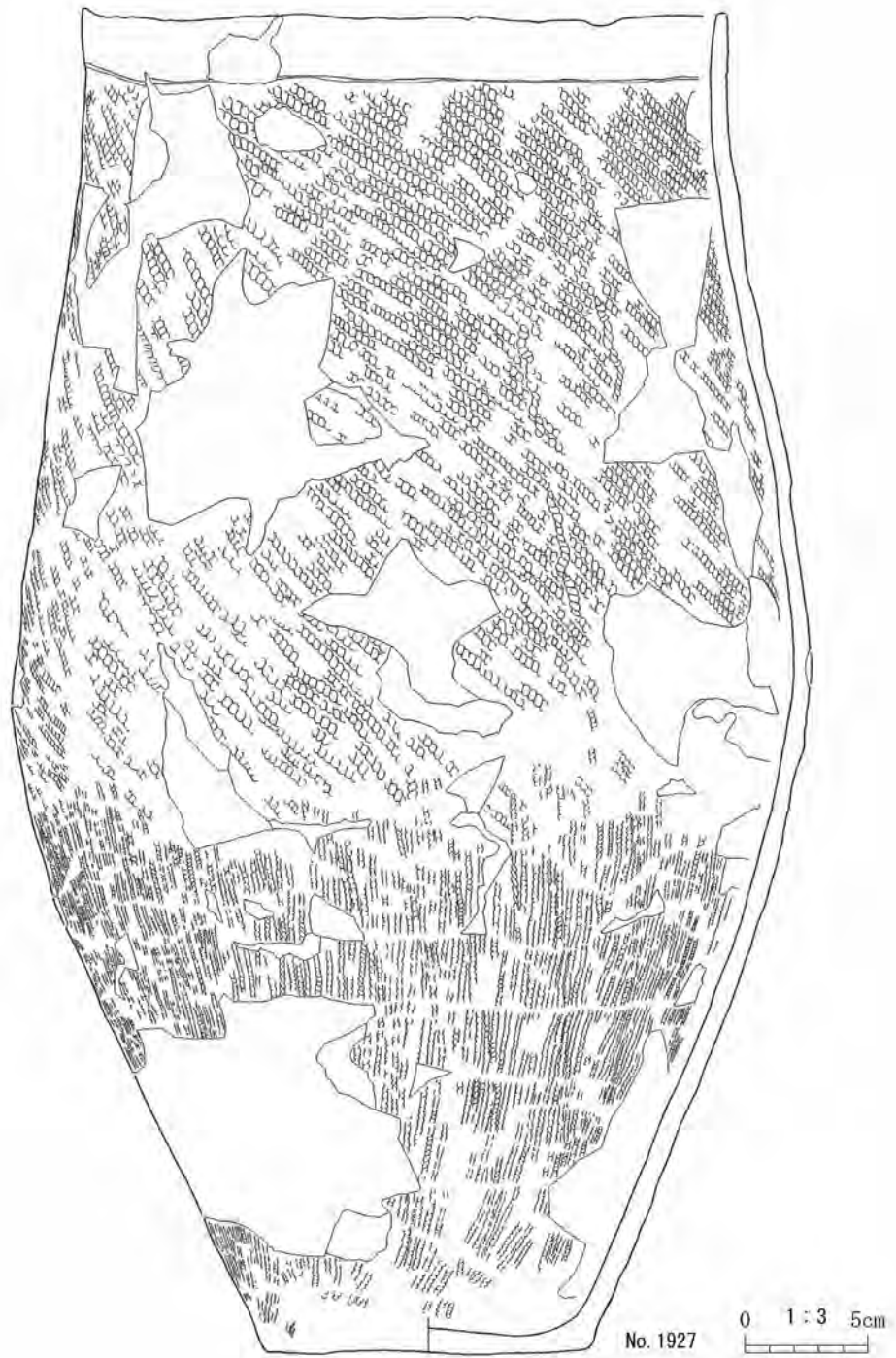
第 99 图 77 号土坑迹 出土遗物



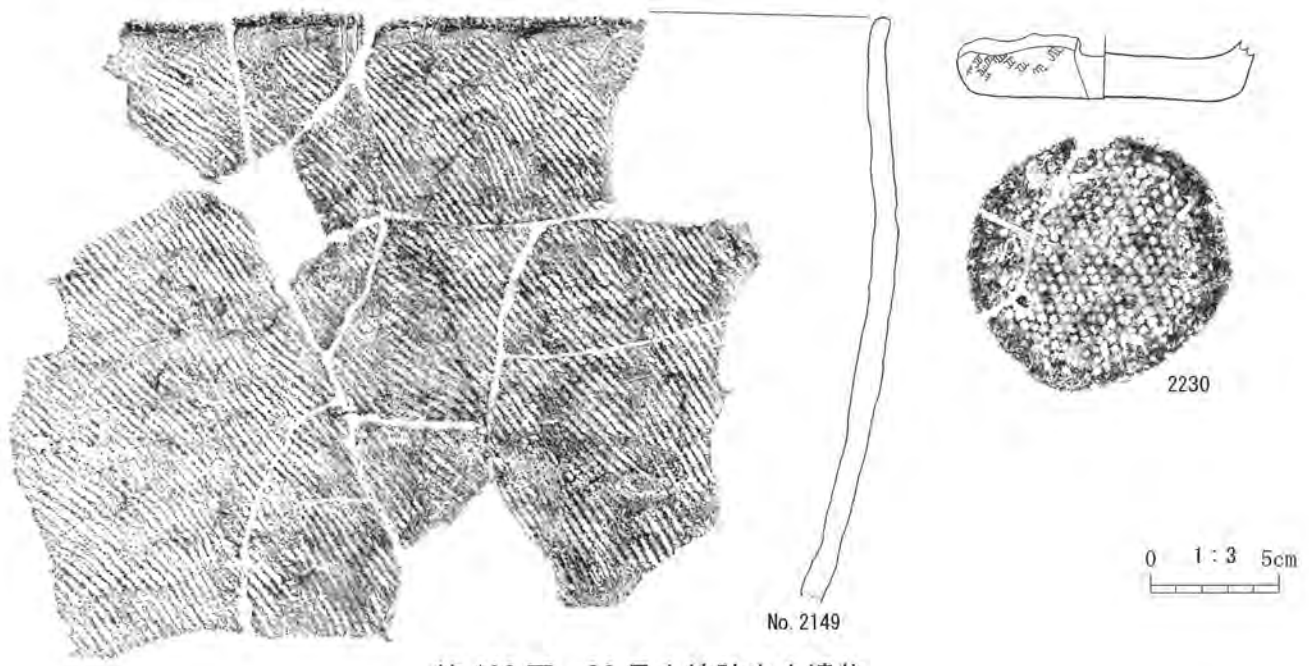
第 100 图 78 号土坑迹 出土遗物



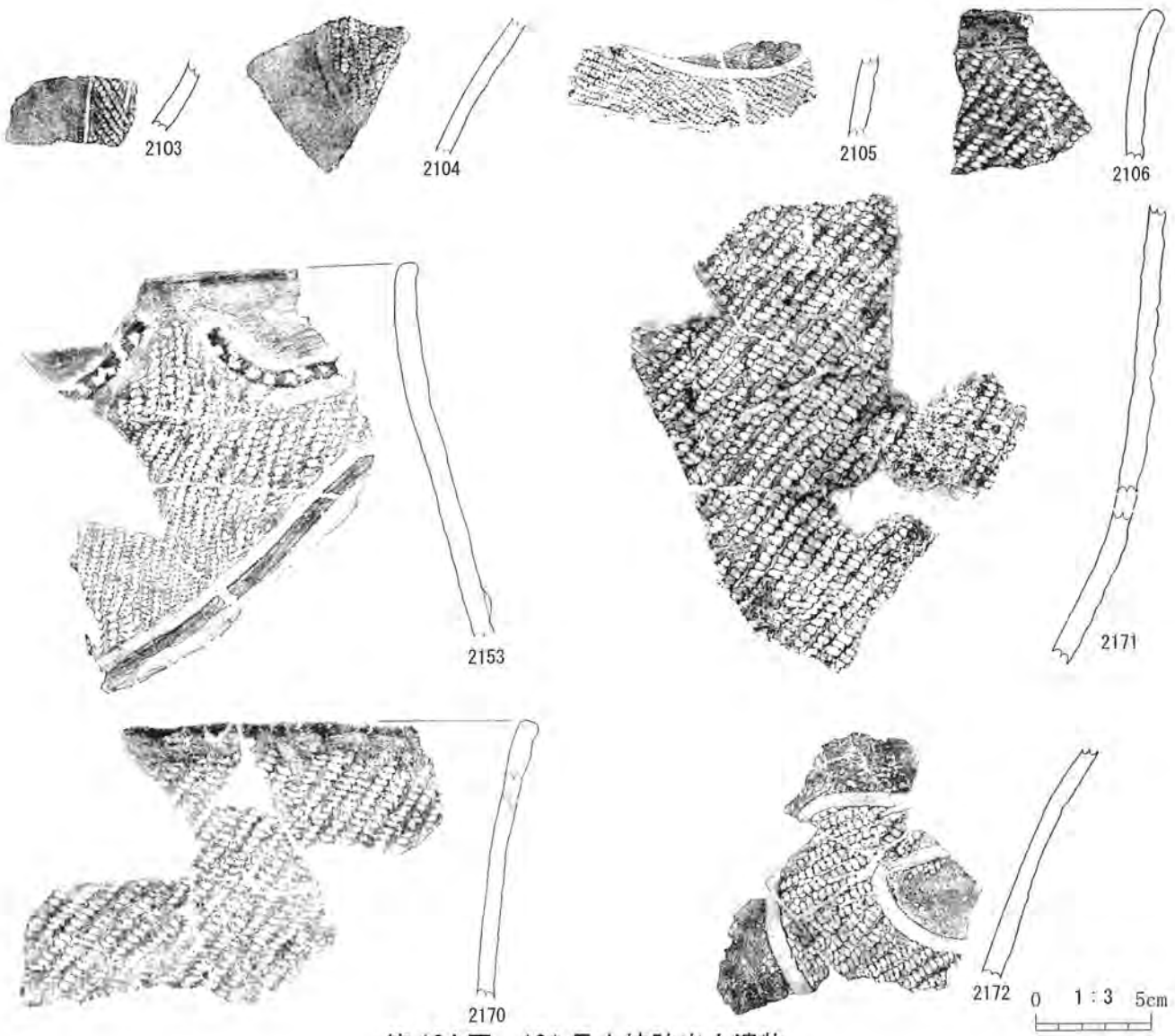
第 101 图 83 号土坑迹 出土遗物 (1)



第 102 図 83 号土坑跡 出土遺物 (2)



第 103 图 86 号土坑迹出土遺物



第 104 图 101 号土坑迹出土遺物



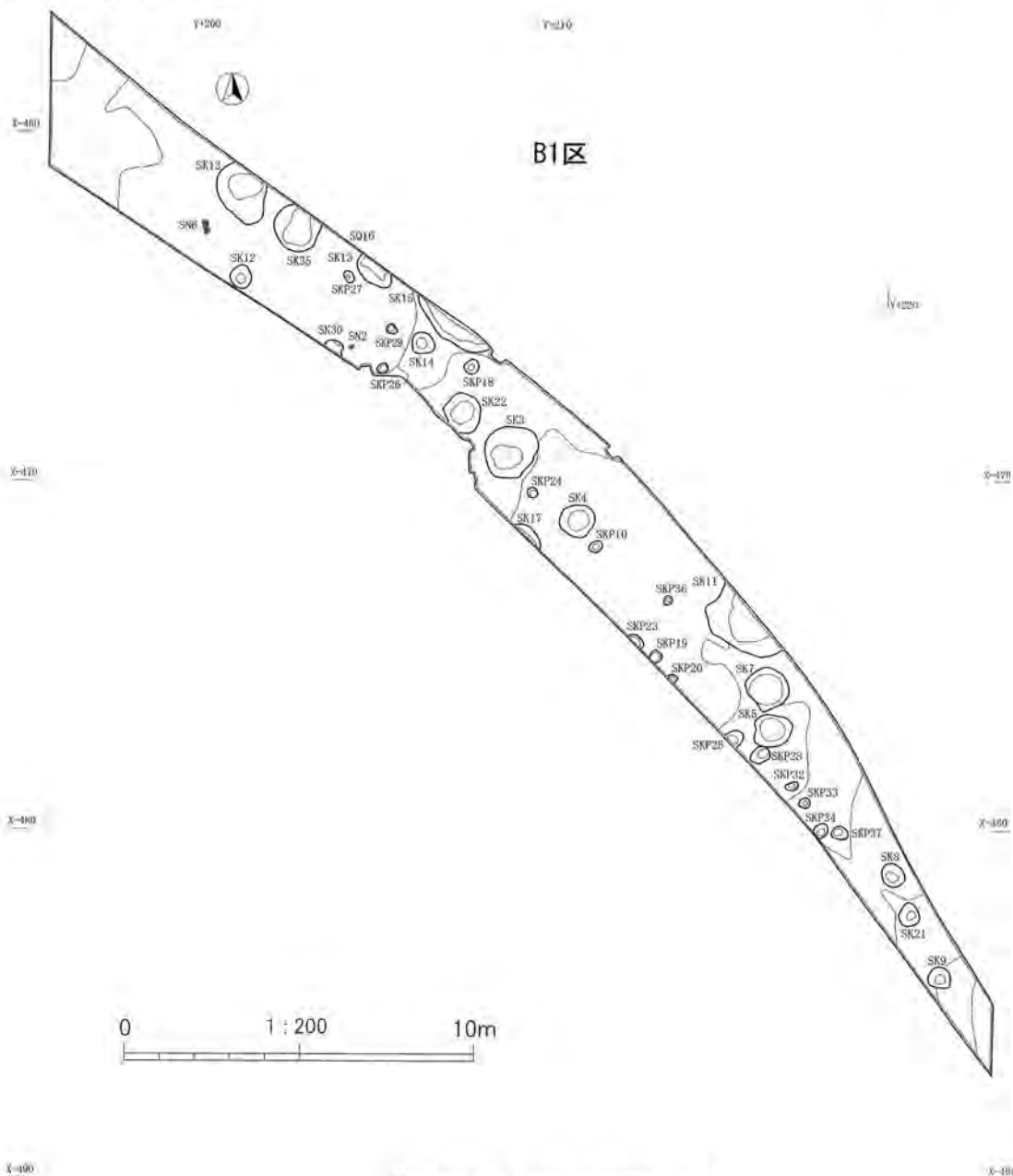
第105図 103号土坑跡出土遺物

2号焼土遺構（第107、109図）

〈検出状況〉調査区西側、地山面で不整形の焼土跡を検出した。〈規模・形態〉他の遺構との重複はない。
 〈出土遺物〉出土なし。〈時期・時代〉縄文時代のものと考えられる。

3号土坑跡（第107図）

〈検出状況〉調査区中央、地山面で不整形の掘り込み跡を検出した。〈規模・形態〉他の遺構との重複はない。
 〈出土遺物〉覆土上位から縄文土器、剥片が出土している。〈時期・時代〉縄文時代中期後葉のものと考えられる。



第106図 遺構配置図(6)

4号土坑跡（第107図）

〈検出状況〉調査区中央、地山面で略円形の掘り込み跡を検出した。〈規模・形態〉貯蔵穴と考えられる。他の遺構との重複はない。〈出土遺物〉覆土中から縄文土器が出土している。〈時期・時代〉縄文時代中期後葉のものと考えられる。

6号焼土遺構（第107、109図）

〈検出状況〉調査区西側、地山面で不整形の焼土跡を検出した。〈規模・形態〉他の遺構との重複はない。〈出土遺物〉出土なし。〈時期・時代〉縄文時代中期後葉以降のものと考えられる。

12号土坑跡（第107、110図）

〈検出状況〉調査区西側、地山面で不整形の掘り込み跡を検出した。〈規模・形態〉他の遺構との重複はない。〈出土遺物〉覆土上位から縄文土器、石匙が出土している。〈時期・時代〉縄文時代中期後葉のものと考えられる。

13号土坑跡（第107、111図）

〈検出状況〉調査区西端、地山面で不整形の掘り込み跡を検出した。〈規模・形態〉他の遺構との重複はない。遺構の北側部分が調査区外にある。〈出土遺物〉覆土下位から浅鉢、皿、覆土上位から石斧、石匙、剥片が出土している。〈時期・時代〉縄文時代晩期中葉のものと考えられる。

14号土坑跡（第107図）

〈検出状況〉調査区中央、地山面で不整形の掘り込み跡を検出した。〈規模・形態〉他の遺構との重複はない。〈出土遺物〉覆土上位から縄文土器が出土している。〈時期・時代〉縄文時代中期後葉以降のものと考えられる。

15号土坑跡（第107図）

〈検出状況〉調査区中央、地山面で不整形の掘り込み跡を検出した。〈規模・形態〉他の遺構との重複はない。遺構の北側部分は調査区外にある。堅穴住居跡になる可能性も考えられる。〈出土遺物〉覆土上位から縄文土器が出土している。〈時期・時代〉縄文時代中期後葉以降のものと考えられる。

17号土坑跡（第107図）

〈検出状況〉調査区中央、地山面で不整形の掘り込み跡を検出した。〈規模・形態〉他の遺構との重複はない。遺構の南側部分は調査区外にある。〈出土遺物〉覆土中から縄文土器が出土している。〈時期・時代〉縄文時代中期後葉以降のものと考えられる。

22号土坑跡（第107図）

〈検出状況〉調査区中央、地山面で不整形の掘り込み跡を検出した。〈規模・形態〉他の遺構との重複はない。遺構の南側部分は調査区外にある。〈出土遺物〉覆土中から縄文土器が出土している。〈時期・時代〉縄文時代中期後葉以降のものと考えられる。

27号土器埋設遺構（第107、112図）

〈検出状況〉調査区中央、地山面で横位で埋設された縄文土器を検出した。〈規模・形態〉他の遺構との重複はない。土器は掘り込み内に埋設されていた。〈出土遺物〉深鉢が出土している。〈時期・時代〉縄文時代中期後葉のものと考えられる。

30号土坑跡（第107図）

〈検出状況〉調査区中央、地山面で不整形の掘り込み跡を検出した。〈規模・形態〉他の遺構との重複はない。遺構の南側部分は調査区外にある。〈出土遺物〉覆土中から縄文土器が出土している。〈時期・時代〉縄文時代中期後葉以降のものと考えられる。

31号土坑跡（第107図）

〈検出状況〉調査区中央、地山面で不整形の掘り込み跡を検出した。〈規模・形態〉他の遺構との重複はない。遺構の北側部分は調査区外にある。〈出土遺物〉覆土中から縄文土器が出土している。〈時期・時代〉縄文時代中期後葉以降のものと考えられる。

35号土坑跡（第107、113図）

〈検出状況〉調査区中央、地山面で不整形の掘り込み跡を検出した。〈規模・形態〉他の遺構との重複はない。遺構の北側部分は調査区外にある。〈出土遺物〉覆土中位、下位から深鉢が出土している。〈時期・時代〉縄文時代中期後葉のものと考えられる。

5号土坑跡（第108図）

〈検出状況〉調査区東側、地山面で不整形の掘り込み跡を検出した。〈規模・形態〉28号柱穴状遺構と重複し、5号土坑跡が古い。〈出土遺物〉覆土中から縄文土器が出土している。〈時期・時代〉縄文時代中期後葉以降のものと考えられる。

7号土坑跡（第108図）

〈検出状況〉調査区東側、地山面で不整形の掘り込み跡を検出した。〈規模・形態〉他の遺構との重複はない。〈出土遺物〉覆土中位から縄文土器、剥片が出土している。〈時期・時代〉縄文時代中期後葉以降のものと考えられる。

8号土坑跡（第108図）

〈検出状況〉調査区東端、地山面で不整形の掘り込み跡を検出した。〈規模・形態〉他の遺構との重複はない。〈出土遺物〉覆土中から縄文土器が出土している。〈時期・時代〉縄文時代中期後葉以降のものと考えられる。

9号土坑跡（第108図）

〈検出状況〉調査区東端、地山面で不整形の掘り込み跡を検出した。〈規模・形態〉他の遺構との重複はない。〈出土遺物〉出土なし。〈時期・時代〉縄文時代のものと考えられる。

11号土坑跡（第108図）

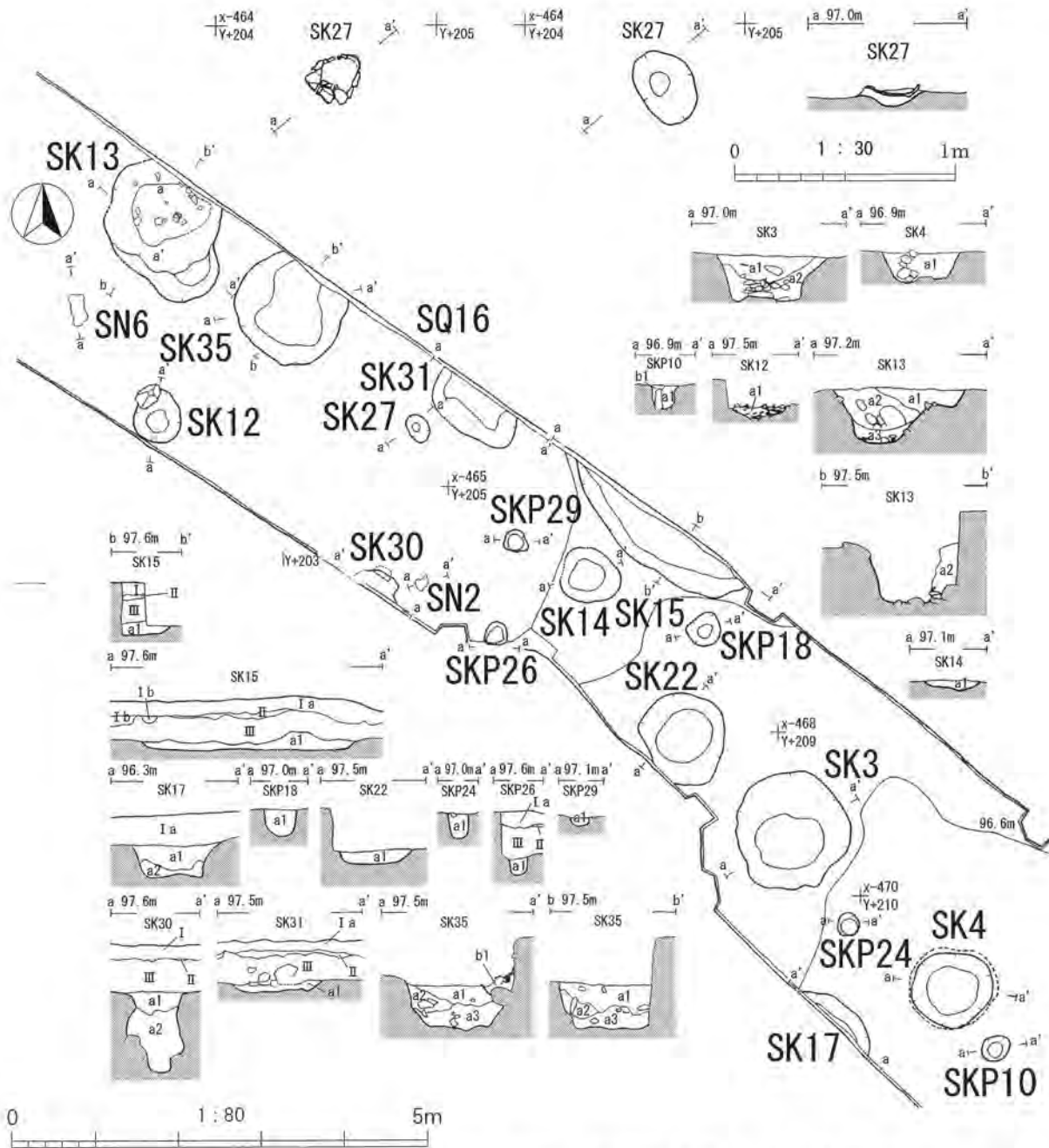
〈検出状況〉調査区東側、地山面で不整形の掘り込み跡を検出した。〈規模・形態〉他の遺構との重複はない。遺構の北側部分が調査区外にある。〈出土遺物〉覆土中から縄文土器、剥片が出土している。〈時期・時代〉縄文時代中期後葉以降のものと考えられる。

21号土坑跡（第108図）

〈検出状況〉調査区東端、地山面で不整形の掘り込み跡を検出した。〈規模・形態〉他の遺構との重複はない。〈出土遺物〉出土なし。〈時期・時代〉縄文時代のものと考えられる。

柱穴状遺構（10、18、19、20、23～26、28、29、32、33、34、36、37号）（第107、108図）

〈検出状況〉地山面で略円形から不整形の掘り込み跡を検出した。〈規模・形態〉本来は竪穴住居跡などに伴う遺構と考えられる。〈出土遺物〉出土なし。〈時期・時代〉縄文時代のものと考えられる。



第107図 3、4、12～17、22、30、31、35号土坑跡、27号土器埋設遺構、柱穴状遺構(1)

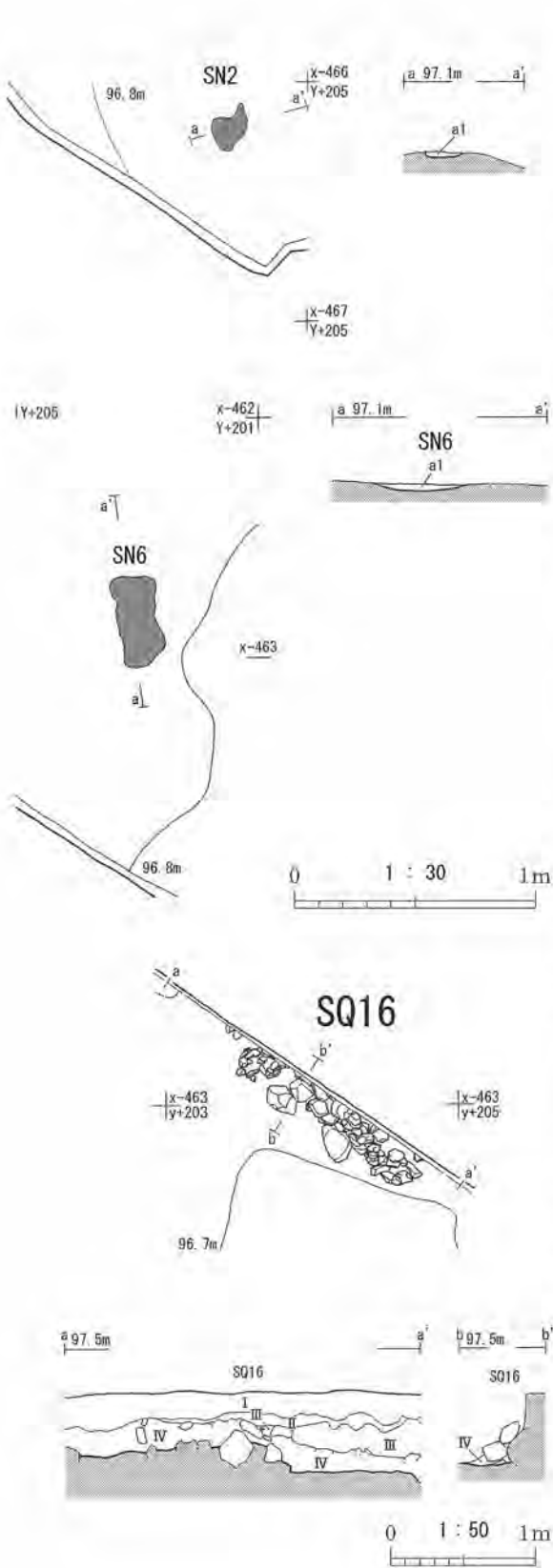
平面図・土層断面図

16号配石遺構（第109図）

〈検出状況〉調査区西側で確認した。〈規模・形態〉35号土坑跡と重複し、16号配石遺構が新しい。配石の下位に掘り込みはない。遺構の部分は北側調査区外にある。〈出土遺物〉遺構検出面で縄文土器が出土した。〈時期・時代〉縄文時代中期後葉以降と考えられる。

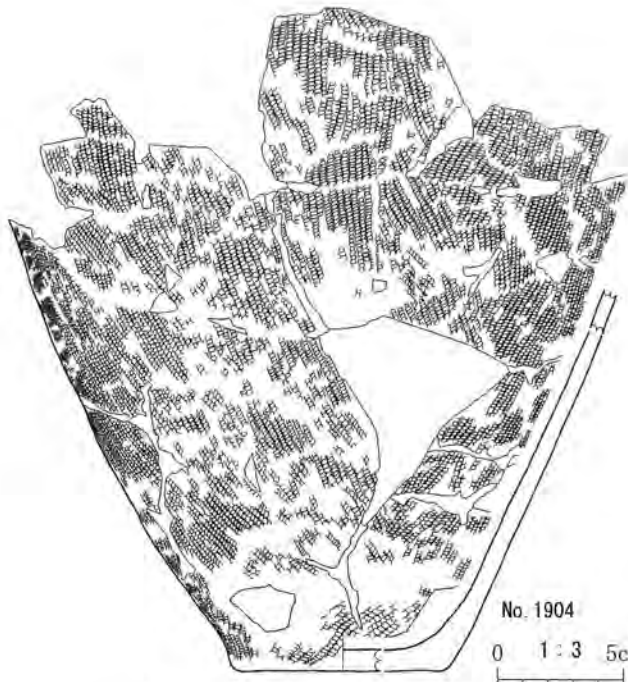


第108図 5、7、8、9、11、21号土坑跡、柱穴状遺構(2) 平面図・土層断面図

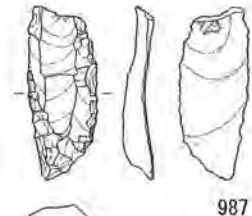
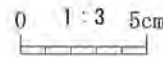
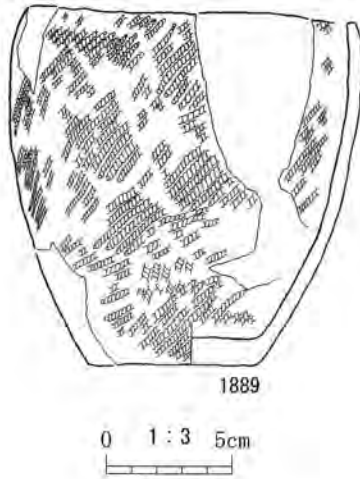
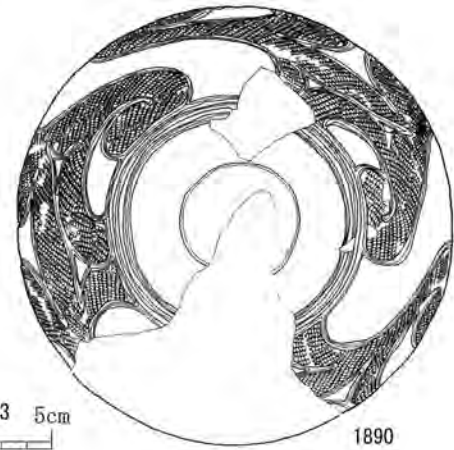
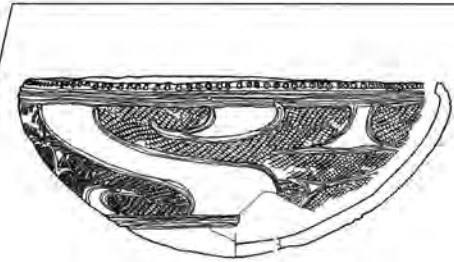
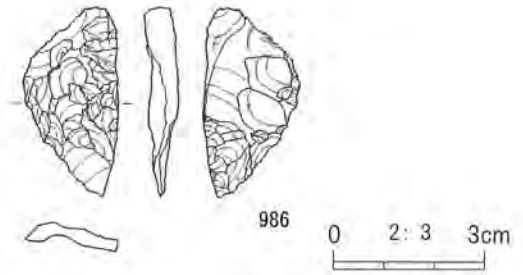


SN2		
a1	軽埴土 (7.5YR5/2)	やや砂質 疎
SK3		
a1	砂質埴土 (10YR4/1)	10YR6/2 径 5 ~ 30mm 塊状 5% 礫 径 10 ~ 50mm 3%
a2	砂質埴土 (10YR4/1)	10YR6/2 径 5 ~ 30mm 塊状 1% 礫 径 10 ~ 100mm 30%
SK4		
a1	砂質埴土 (10YR4/1)	10YR6/2 径 2 ~ 5mm 塊状 1% 砂質 疎
SN6		
a1	軽埴土 (7.5YR5/2)	やや砂質 疎
SKP10		
a1	砂質埴土 (10YR4/1)	10YR6/2 径 2 ~ 5mm 塊状 1% 砂質 疎
b1	砂質埴土 (10YR6/2)	10YR4/1 径 2 ~ 5mm 塊状 3% 砂質 疎
SK12		
a2	砂質埴土 (10YR3/2)	10YR3/3 径 5 ~ 10mm 塊状 3% やや砂質 疎
SK13		
a1	砂質埴土 (10YR4/1)	10YR6/2 ~ 8/4 径 2 ~ 5mm 塊状 1% やや砂質 疎
a2	砂質埴土 (10YR3/2)	10YR3/3 径 5 ~ 50mm 塊状 5% やや砂質 疎
a3	砂質埴土 (10YR3/2)	10YR3/3 径 5 ~ 50mm 塊状 10% やや砂質 疎
SK14		
a1	砂質埴土 (10YR3/1)	礫 径 10 ~ 30mm 5% やや砂質 疎
SK15		
I a	軽埴土 (10YR6/2)	シル質 疎 (表土)
I b	軽埴土 (10YR8/4)	10YR8/4 径 5 ~ 30mm 塊状 3% ややシル質 やや疎
II	砂質埴土 (10YR8/4)	10YR2/1 径 5 ~ 10mm 塊状 5% ややシル質 やや密
III	砂質埴土 (10YR2/1)	礫 径 10 ~ 50mm 1% 砂質 疎
a1	砂質埴土 (10YR2/2)	礫 径 10 ~ 50mm 1% 以下 やや砂質 疎
SQ16		
I	軽埴土 (10YR6/2)	シル質 疎
II	砂質埴土 (10YR8/4)	10YR2/1 径 5 ~ 10mm 塊状 5% ややシル質 やや密
III	砂質埴土 (10YR2/1)	礫 径 10 ~ 50mm 1% 砂質 疎
IV	シル質埴土 (10YR3/1)	径 10 ~ 50mm 塊状 1% 砂質 密 (地山漸移層)
SK17		
I a	軽埴土 (10YR6/2)	シル質 疎 (表土)
a1	砂質埴土 (10YR3/1)	やや砂質 疎
a2	砂質埴土 (10YR3/1)	10YR6/2 径 2 ~ 5mm 塊状 3% 砂質 疎
SKP18		
a1	砂質埴土 (10YR2/1)	粗砂 径 2mm 5% 砂質 疎
SK22		
a1	砂質埴土 (10YR3/1)	礫 径 10 ~ 50mm 3% やや砂質 疎
a2	砂質埴土 (10YR6/6)	10YR4/1 径 2 ~ 5mm 塊状 5% 砂質 疎
SKP24		
a1	砂質埴土 (10YR4/1)	10YR5/1 径 10 ~ 100mm 塊状 30% 砂質 疎
SKP26		
I a	軽埴土 (10YR6/2)	シル質 疎 (表土)
II	砂質埴土 (10YR8/4)	10YR2/1 径 5 ~ 10mm 塊状 5% ややシル質 やや密
III	砂質埴土 (10YR2/1)	礫 径 10 ~ 50mm 1% 砂質 疎
a1	シル質埴土 (10YR5/2)	10YR5/3 径 2 ~ 50mm 塊状 1% やや砂質 疎
SKP27		
a1	砂質埴土 (10YR4/1)	10YR6/3 径 2 ~ 5mm 塊状 5% やや砂質 疎
a2	砂質埴土 (10YR4/1)	10YR6/3 径 2 ~ 5mm 塊状 10% やや砂質 疎
SKP29		
a1	砂質埴土 (10YR5/1)	10YR4/1 径 2 ~ 10mm 塊状 3% 砂質 疎
SK30		
I	軽埴土 (10YR6/2)	シル質 疎 (表土)
II	砂質埴土 (10YR8/4)	10YR2/1 径 5 ~ 10mm 塊状 5% ややシル質 やや密
III	砂質埴土 (10YR2/1)	礫 径 10 ~ 50mm 1% 砂質 疎
a1	砂質埴土 (10YR4/1)	10YR6/3 径 2 ~ 5mm 塊状 5% やや砂質 疎
a2	砂質埴土 (10YR4/1)	10YR6/3 径 2 ~ 5mm 塊状 10% やや砂質 疎
SK31		
I a	軽埴土 (10YR6/2)	シル質 疎 (表土)
II	砂質埴土 (10YR8/4)	10YR2/1 径 5 ~ 10mm 塊状 5% ややシル質 やや密
III	砂質埴土 (10YR2/1)	礫 径 10 ~ 50mm 1% 砂質 疎
a1	シル質埴土 (10YR5/2)	10YR5/3 径 2 ~ 50mm 塊状 1% やや砂質 疎
SK35		
a1	砂質埴土 (10YR6/1)	10YR3/1 径 10 ~ 50mm 塊状 1% 砂質 疎
a2	砂質埴土 (10YR3/1)	10YR6/1 径 10 ~ 30mm 塊状 3% やや砂質 疎
a3	砂質埴土 (10YR7/3)	10YR6/1 径 5 ~ 10mm 塊状 1% 砂質 疎
b1	砂質埴土 (10YR4/1)	10YR6/1 やや砂質 疎

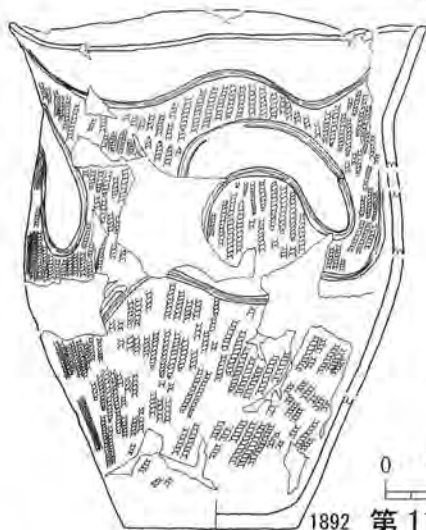
第109図 2号、6号焼土遺構、16号配石遺構 平面図・土層断面図



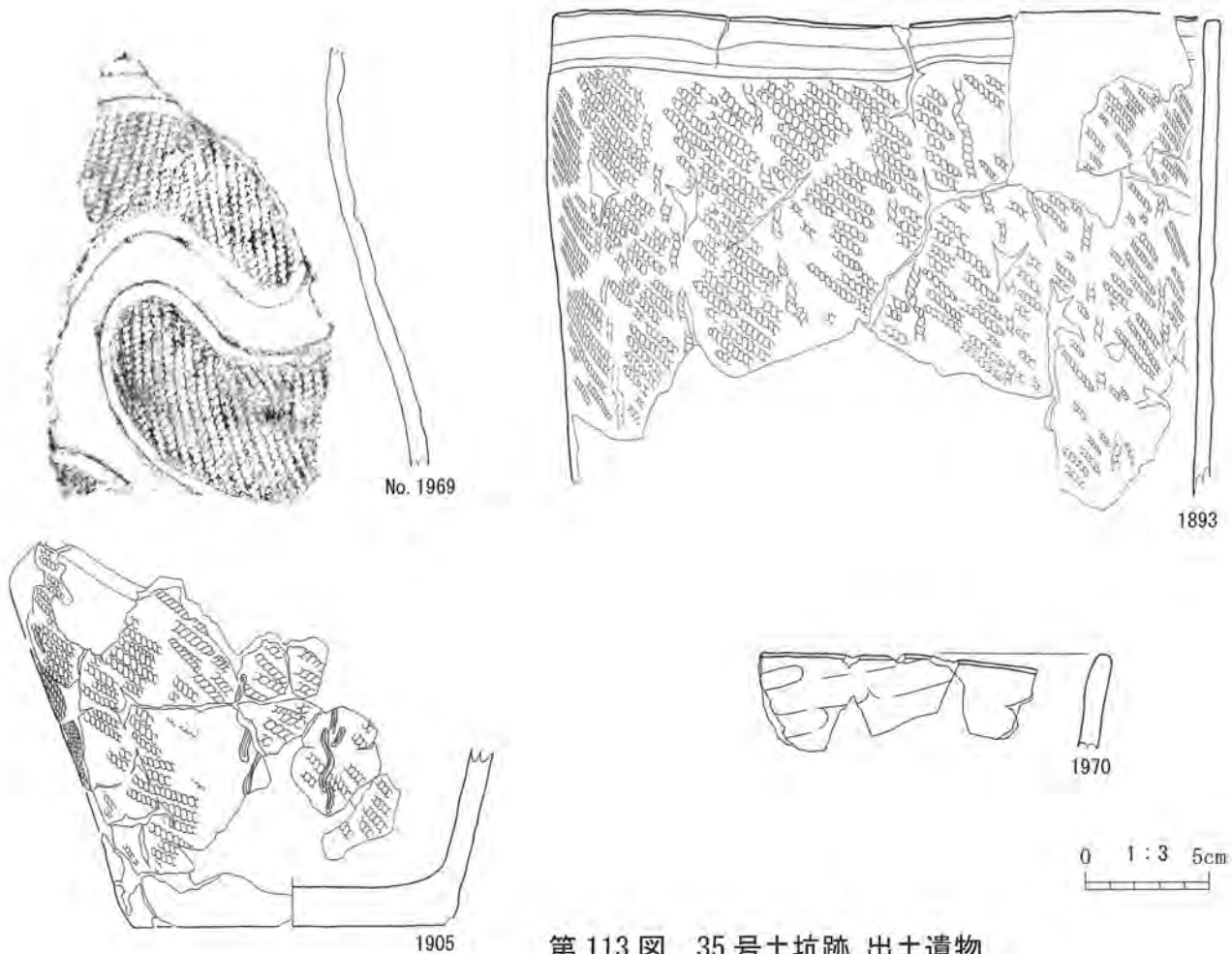
第110图 12号土坑迹 出土遺物



第111图 13号土坑迹 出土遺物



第112图 27号土器埋設遺構 出土遺物



第113図 35号土坑跡 出土遺物

113号土坑跡（第115、117図）

〈検出状況〉調査区北側、地山面で不整形の掘り込み跡を検出した。〈規模・形態〉貯蔵穴と考えられる。上面は削平されたものと考えられる。他の遺構との重複はない。遺構南側は調査区外にある。〈出土遺物〉覆土上位から中位で縄文土器、覆土中から剥片が出土した。〈時期・時代〉縄文時代晩期中葉のものと考えられる。

114号土坑跡（第115、118図）

〈検出状況〉調査区北側、地山面で略円形の掘り込み跡を検出した。〈規模・形態〉貯蔵穴と考えられる。上面は削平されたものと考えられる。115号土坑跡と重複し、114号土坑跡が古い。遺構の南側部分は調査区外にある。〈出土遺物〉覆土上位から縄文土器が出土している。〈時期・時代〉縄文時代のものと考えられる。

115号土坑跡（第115、121図）

〈検出状況〉調査区北側、地山面で略楕円形の掘り込み跡を検出した。〈規模・形態〉貯蔵穴と考えられる。上面は削平されたものと考えられる。114号土坑跡と重複し、115号土坑跡が新しい。遺構の北側部分は調査区外にある。〈出土遺物〉覆土中から縄文土器、覆土下位から石鏃、剥片、覆土中位から円盤状土製品が出土している。〈時期・時代〉縄文時代のものと考えられる。

116号土坑跡（第115、119図）

〈検出状況〉調査区中央、地山面で略円形の掘り込み跡を検出した。〈規模・形態〉貯蔵穴と考えられる。上面は削平されたものと考えられる。他の遺構との重複はない。〈出土遺物〉覆土中から縄文土器が出土している。〈時期・時代〉縄文時代晩期のものと考えられる。

117号土坑跡（第115、120図）

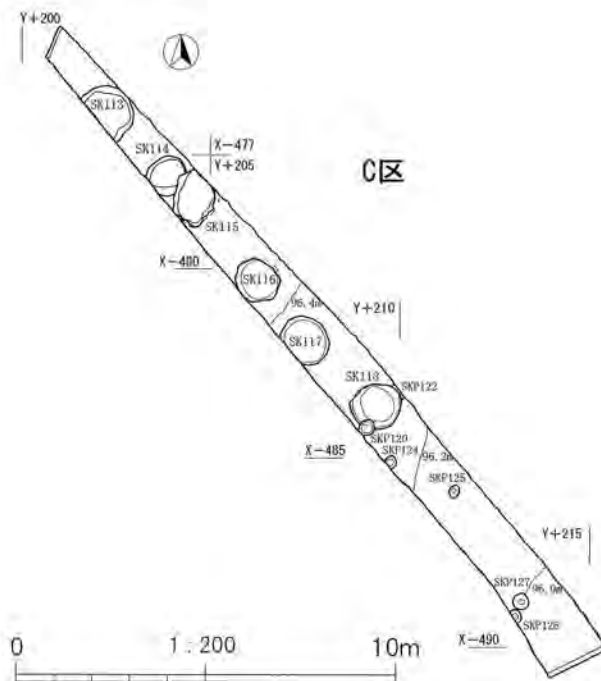
〈検出状況〉調査区中央、地山面で略円形の掘り込み跡を検出した。〈規模・形態〉貯蔵穴と考えられる。上面は削平されたものと考えられる。他の遺構との重複はない。遺構の南側部分は調査区外にある。〈出土遺物〉覆土下位から縄文土器が出土している。〈時期・時代〉縄文時代のものと考えられる。

118号土坑跡（第116、122、123、124図）

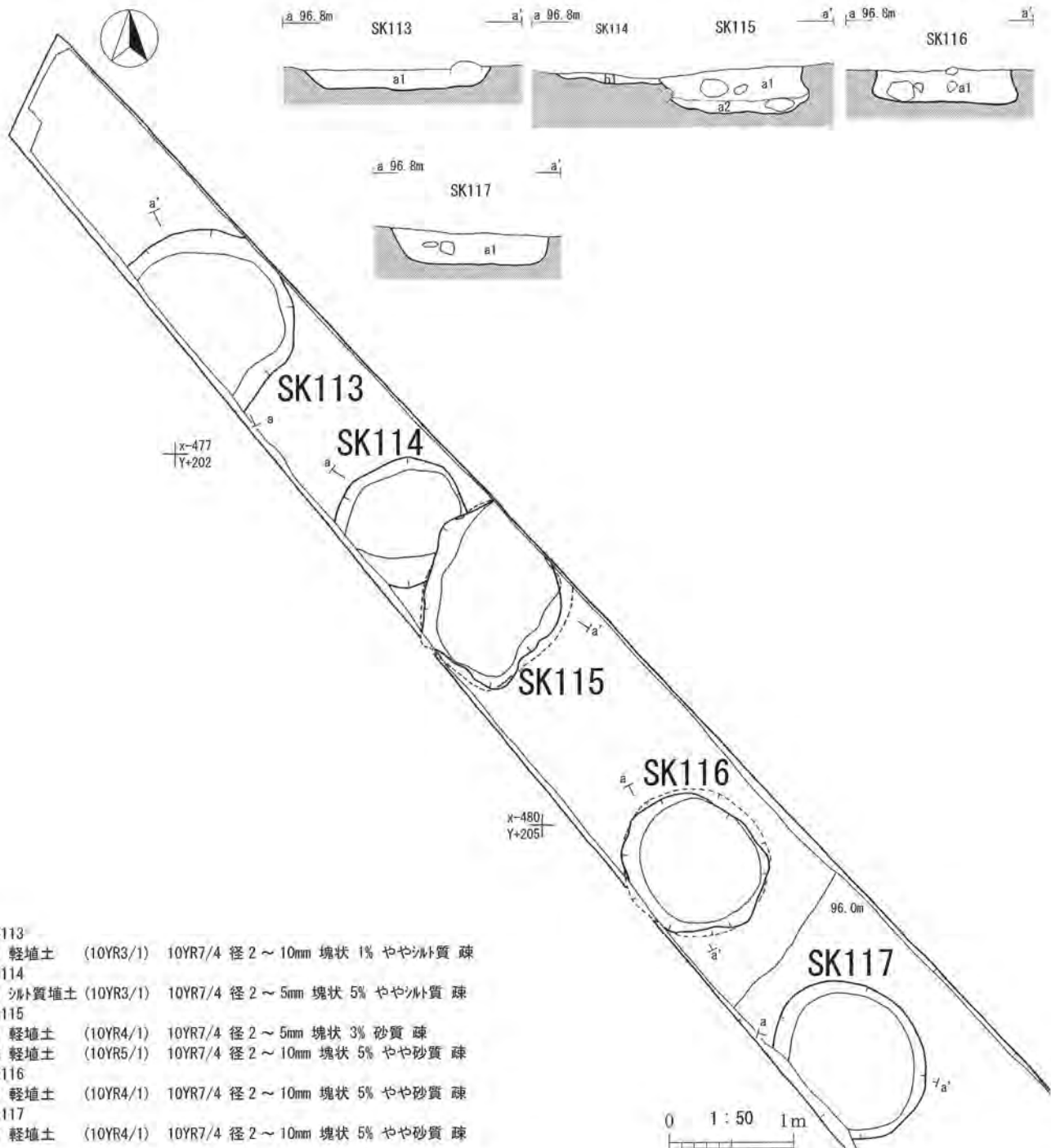
〈検出状況〉調査区中央、地山面で略円形の掘り込み跡を検出した。〈規模・形態〉貯蔵穴と考えられる。上面は削平されたものと考えられる。120号、122号柱穴状遺構と重複し、122号より新しく120号より古い。〈出土遺物〉覆土下位から縄文土器、覆土下位から剥片、覆土上位から円盤状土製品が出土している。〈時期・時代〉縄文時代晩期のものと考えられる。

柱穴状遺構（120、122、124、125、126、127号）（第116図）

〈検出状況〉地山面で略円形から不整形形の掘り込み跡を検出した。〈規模・形態〉本来は竪穴住居跡などに伴う遺構と考えられる。〈出土遺物〉出土なし。〈時期・時代〉縄文時代のものと考えられる。

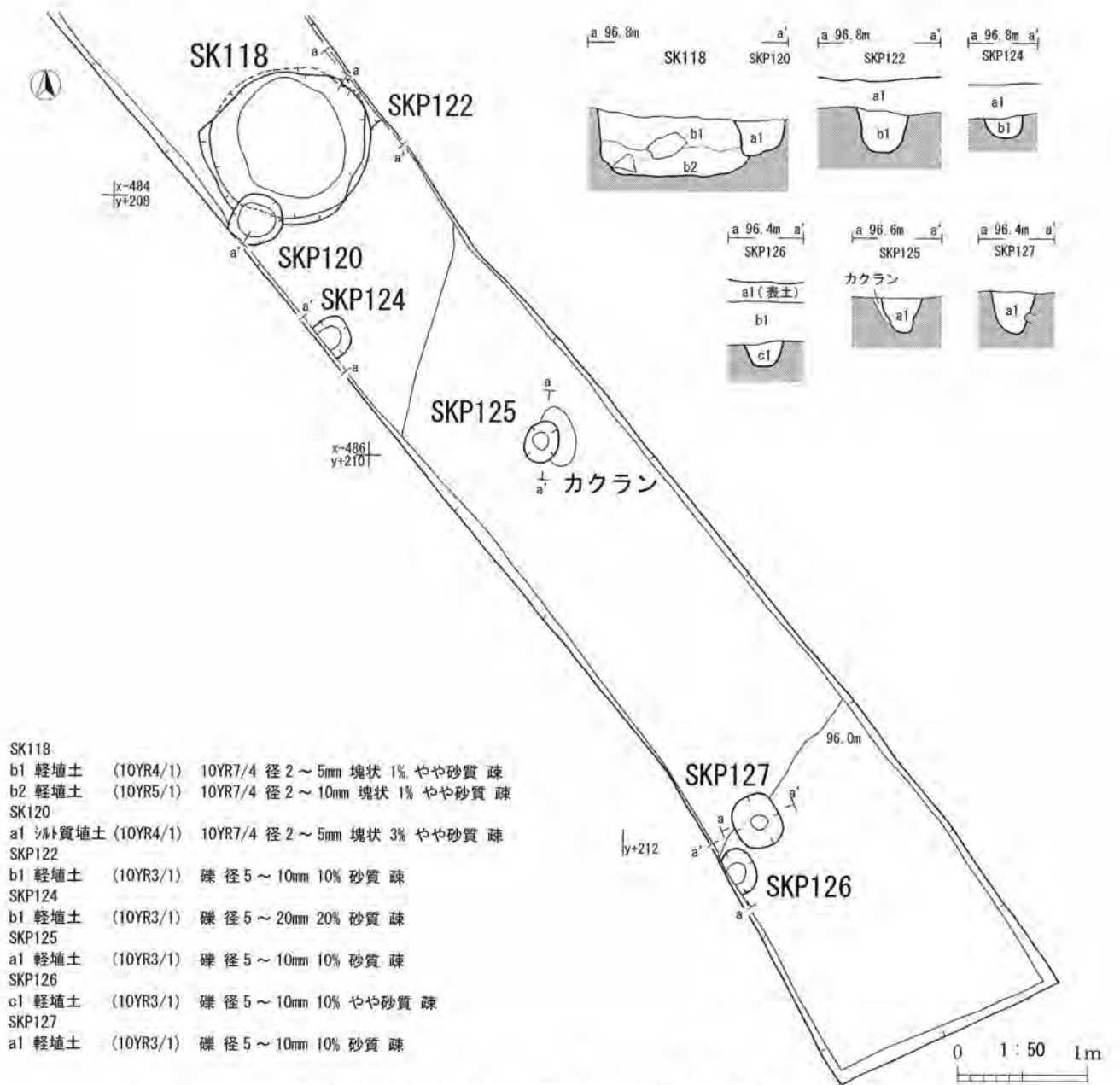


第114図 遺構配置図(7)

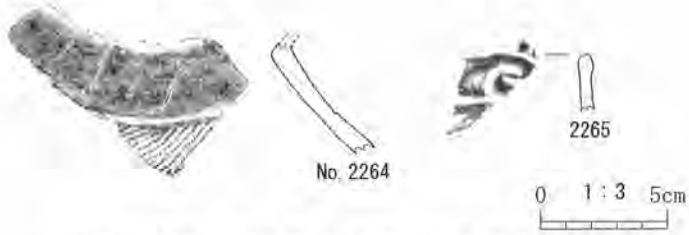


- SK113
a1 軽埴土 (10YR3/1) 10YR7/4 径2~10mm 塊状 1% やや淋質 疎
- SK114
b1 淋質埴土 (10YR3/1) 10YR7/4 径2~5mm 塊状 5% やや淋質 疎
- SK115
a1 軽埴土 (10YR4/1) 10YR7/4 径2~5mm 塊状 3% 砂質 疎
a2 軽埴土 (10YR5/1) 10YR7/4 径2~10mm 塊状 5% やや砂質 疎
- SK116
a1 軽埴土 (10YR4/1) 10YR7/4 径2~10mm 塊状 5% やや砂質 疎
- SK117
a1 軽埴土 (10YR4/1) 10YR7/4 径2~10mm 塊状 5% やや砂質 疎

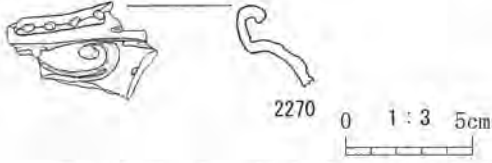
第115図 113、114、115、116、117号土坑跡 平面図・土層断面図



第116図 118号土坑跡 平面図・土層断面図



第 117 图 113 号土坑迹 出土遗物




第 119 图 116 号土坑迹 出土遗物



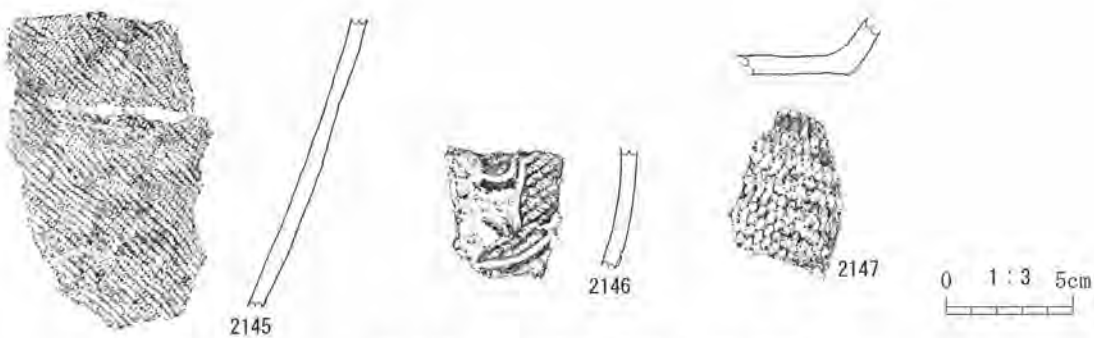
第 118 图 114 号土坑迹 出土遗物



第 120 图 117 号土坑迹 出土遗物




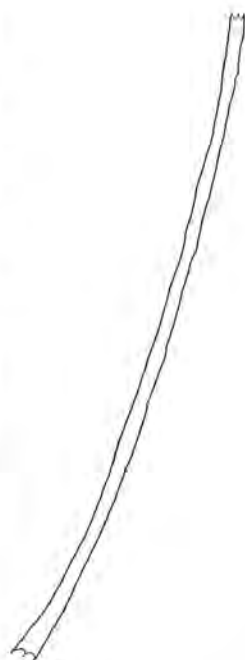
第 121 图 115 号土坑迹 出土遗物



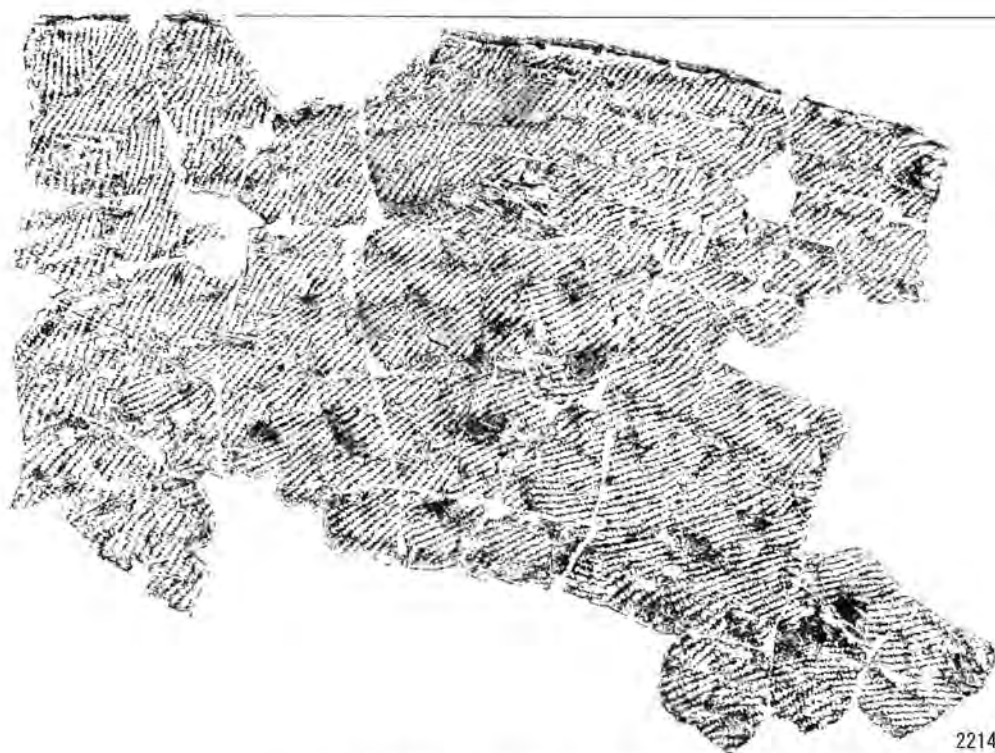
第 122 图 118 号土坑迹 出土遗物 (1)



No. 2176



2177

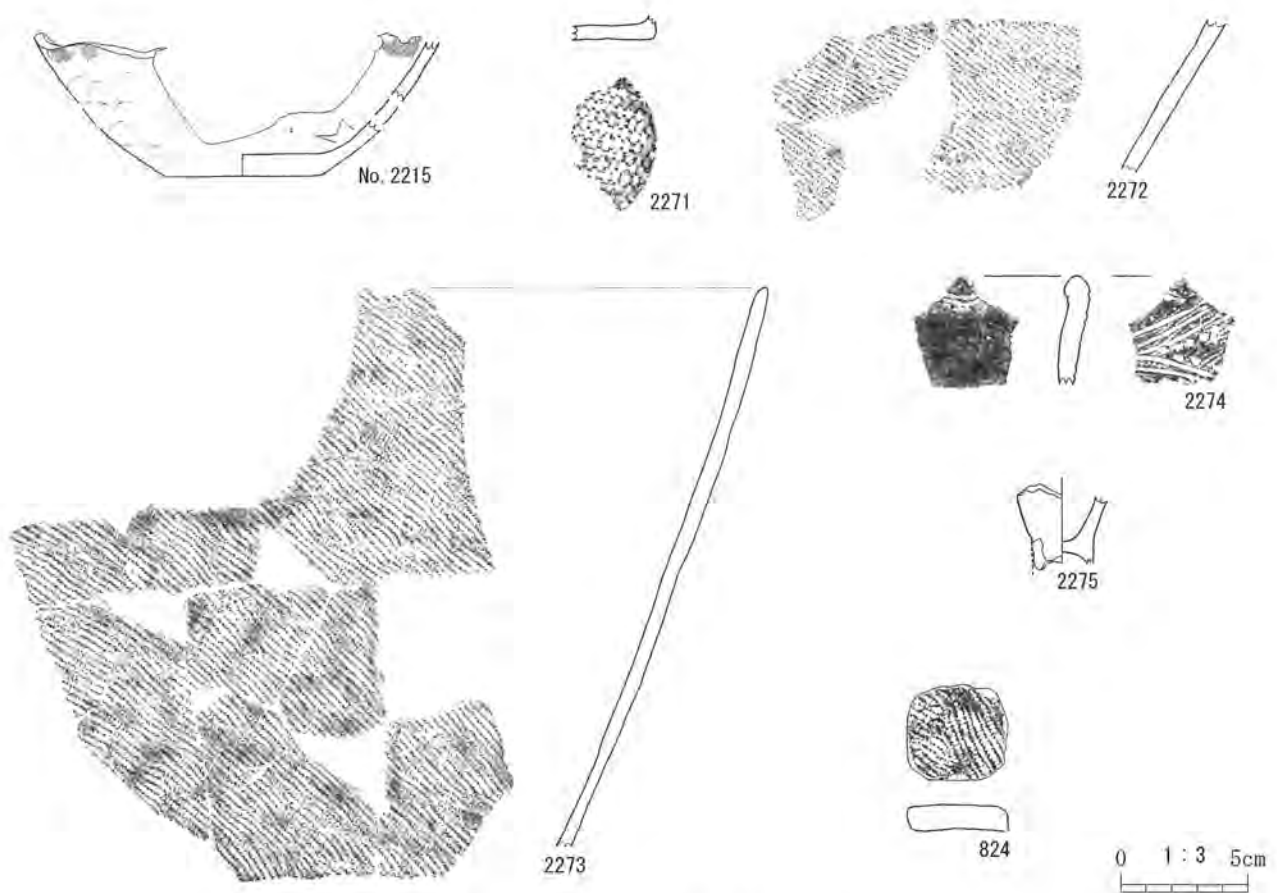


2214



0 1:3 5cm

第 123 图 118 号土坑迹 出土遗物 (2)



第 124 図 118 号土坑跡 出土遺物 (3)

162 号土坑跡 (第 126 図)

〈検出状況〉調査区北側、略円形の掘り込み跡を検出した。〈規模・形態〉他の遺構との重複はない。
 〈出土遺物〉覆土上位から縄文土器が出土している。〈時期・時代〉縄文時代のものと考えられる。

163 号土坑跡 (第 126 図)

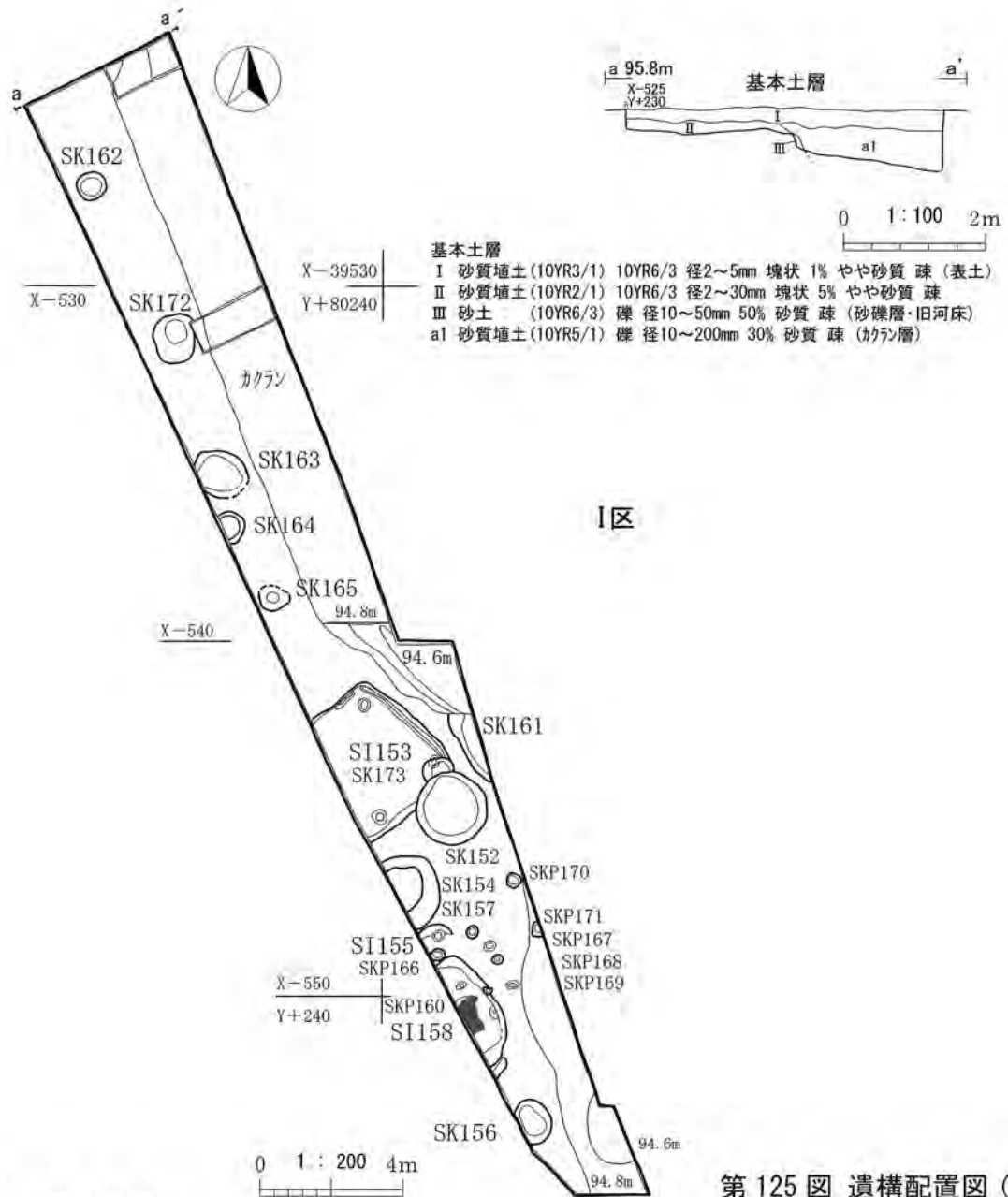
〈検出状況〉調査区北側で不整楕円形の掘り込み跡を検出した。〈規模・形態〉他の遺構との重複はない。
 遺構西側は調査区外にあり、南東側は攪乱を受けている。〈出土遺物〉出土なし。〈時期・時代〉縄文時代の可能性が考えられる。

164 号土坑跡 (第 126 図)

〈検出状況〉調査区北側で略円形の掘り込み跡を検出した。〈規模・形態〉他の遺構との重複はない。
 〈出土遺物〉出土なし。〈時期・時代〉不明である。

152 号土坑跡 (第 127 図)

〈検出状況〉調査中央で略円形の掘り込み跡を検出した。〈規模・形態〉153 号竪穴住居跡と 173 号土坑跡と重複し、両遺構より新しい。東西 1.96m、南北 2.06m、深さ 0.50m である。〈出土遺物〉覆土上位から中位で縄文土器が出土している。〈時期・時代〉遺構の新旧関係から平安時代以降のものと考えられる。



165号土坑跡 (第127図)

〈検出状況〉調査中央で不整楕円形の掘り込み跡を検出した。〈規模・形態〉他の遺構との重複はない。北側部分が攪乱を受けている。〈出土遺物〉出土なし。〈時期・時代〉不明である。

173号土坑跡 (第127図)

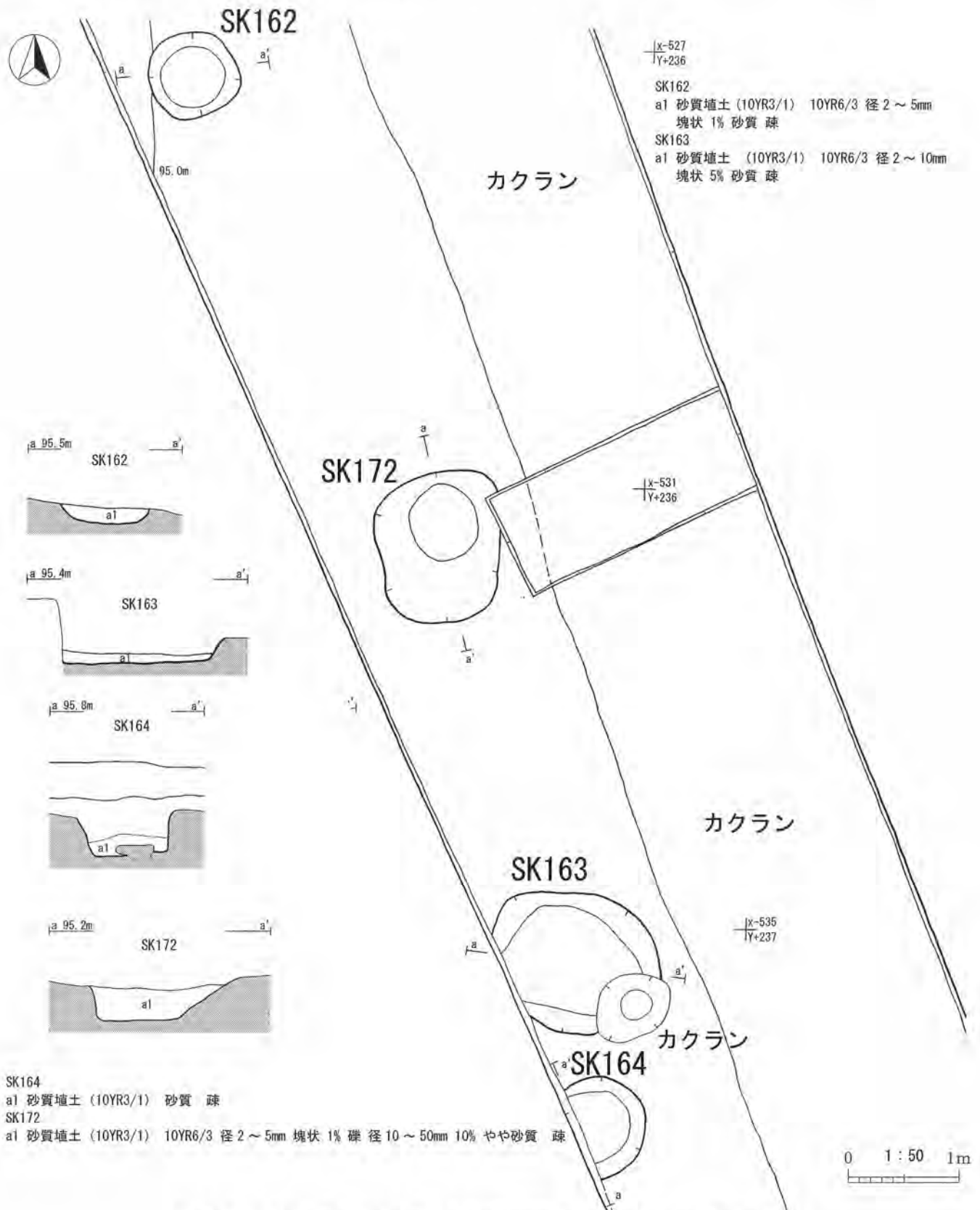
〈検出状況〉調査中央で略円形の掘り込み跡を検出した。〈規模・形態〉153号竪穴住居跡と152号土坑跡と重複し、153号竪穴住居跡より新しく152号土坑跡より古い。〈出土遺物〉覆土上位で縄文土器が出土している。〈時期・時代〉遺構の新旧関係から平安時代以降のものと考えられる。

153号竪穴住居跡 (第127、128、132図)

〈検出状況〉調査中央で方形の掘り込み跡を検出した。〈規模・形態〉152号、173号土坑跡と重複し、両遺構より古い。遺構の南西側は調査区外にある。北東側に周溝があり、掘方隅から柱穴跡が3基確認された。東側でカマドを確認した。カマドは芯材しか残っておらず、この上に芯材として板状の石を置いている状況を確認した。意図的にカマドを壊しているものと考えられる。〈出土遺物〉覆土下位から土師器片が出土した。〈時期・時代〉平安時代のものであると考えられる。

161号土坑跡（第127図）

〈検出状況〉調査中央で不整形の掘り込み跡を検出した。〈規模・形態〉他の遺構との重複はない。北側は攪乱を受けている。遺構の東側は現道工事により削平されている。底面が平坦であり、遺構の形状から竪穴住居跡の可能性も考えられる。〈出土遺物〉覆土上位から中位で縄文土器が出土している。〈時期・時代〉縄文時代のものと考えられる。



第126図 162号~164号、172号土坑跡 平面図・土層断面図

157号土坑跡（第129、130、133、138図）

〈検出状況〉調査中央で不整円形の掘り込み跡を検出した。〈規模・形態〉154号土坑跡と重複し、157号土坑跡が新しい。〈出土遺物〉覆土上位から中位で縄文土器、石鏃、石匙、剥片が出土している。〈時期・時代〉縄文時代晩期前葉のものと考えられる。

158号竪穴住居跡（第129、130、134図）

〈検出状況〉調査区南側、地山面で検出した。〈規模・形態〉炉跡は確認されていないが遺構の形状から竪穴住居跡とした。遺構の大半は調査区外にある。155号竪穴住居跡、169号柱穴状土坑と重複し、両遺構より新しい。床面で焼土面を確認した。柱穴状の掘り込みを3基確認した。〈出土遺物〉覆土下位で縄文土器、石斧、剥片が出土した。〈時期・時代〉縄文時代後期後葉のものと考えられる。

155号竪穴住居跡（第131、135図）

〈検出状況〉調査区南側、地山面で掘り込み跡を検出した。〈規模・形態〉炉跡は確認されていないが遺構の形状から竪穴住居跡とした。遺構の大半は調査区外にある。158号竪穴住居跡、154号土坑跡と重複し、両遺構より古い。158号竪穴住居跡の北側と南側で掘り込みの一部を確認した。掘り込み跡との位置関係から155号竪穴住居跡に伴う可能性のある柱穴状の掘り込みを4基確認した。〈出土遺物〉覆土下位から深鉢、石匙、剥片が出土した。〈時期・時代〉縄文時代後期後葉以前のものと考えられる。

154号土坑跡（第131、136、137図）

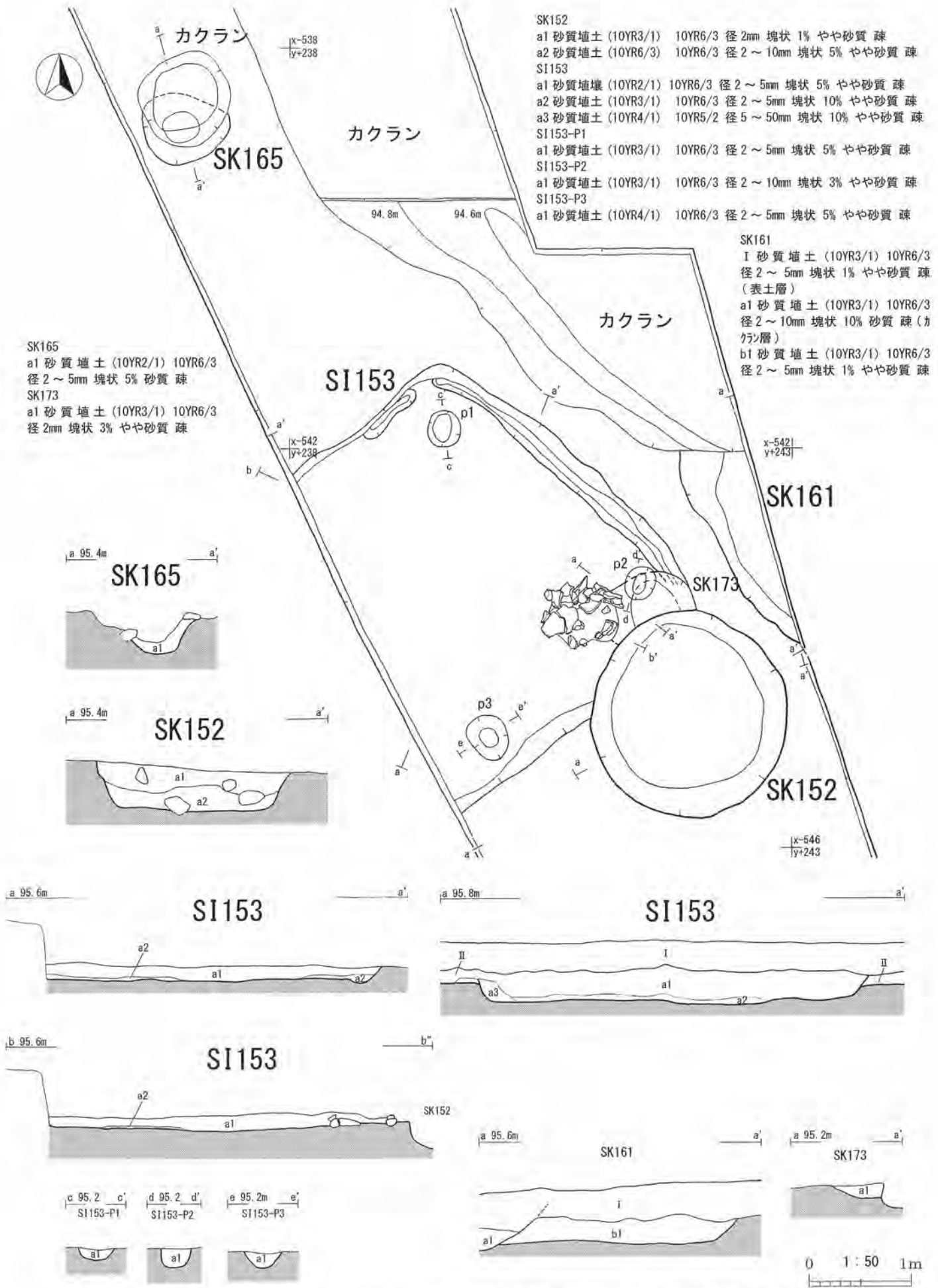
〈検出状況〉調査区南側、不整円形の掘り込み跡を検出した。〈規模・形態〉貯蔵穴と考えられる。155号竪穴住居跡、157号土坑跡と重複し、155号竪穴住居跡より新しく157号土坑跡より古い。〈出土遺物〉覆土中から縄文土器、石鏃、剥片が出土している。〈時期・時代〉縄文時代中期後葉のものと考えられる。

156号土坑跡（第131図）

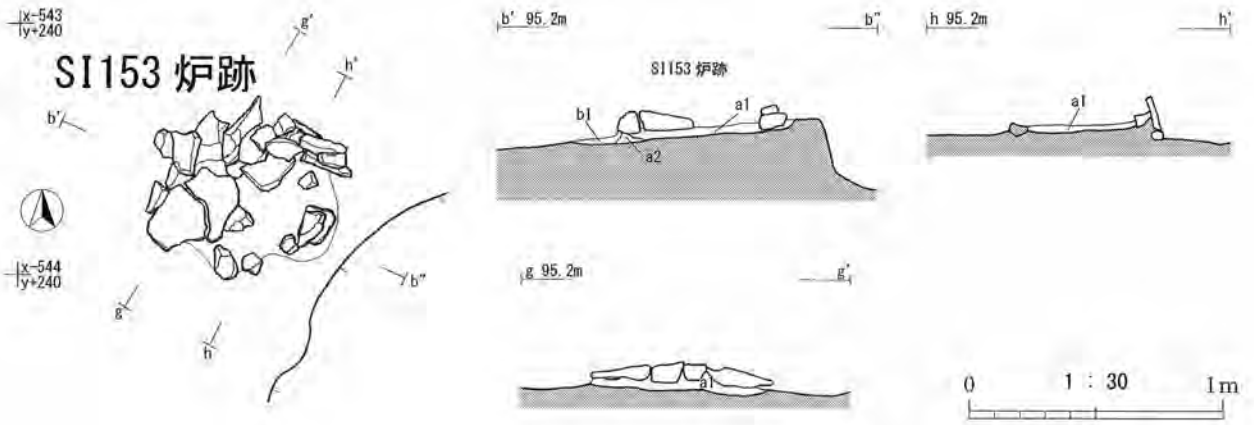
〈検出状況〉調査区南端で楕円形の掘り込み跡を検出した。〈規模・形態〉他の遺構との重複はない。遺構の西側部分が調査区外にある。〈出土遺物〉覆土上位から縄文土器が出土している。〈時期・時代〉縄文時代のものと考えられる。

柱穴状遺構（160、166、167、168、169、170、171号）（第131図）

〈検出状況〉調査区南側、地山面で略円形から不整円形の掘り込み跡を検出した。〈規模・形態〉本来は竪穴住居跡などに伴う遺構と考えられる。〈出土遺物〉出土なし。〈時期・時代〉縄文時代のものと考えられる。

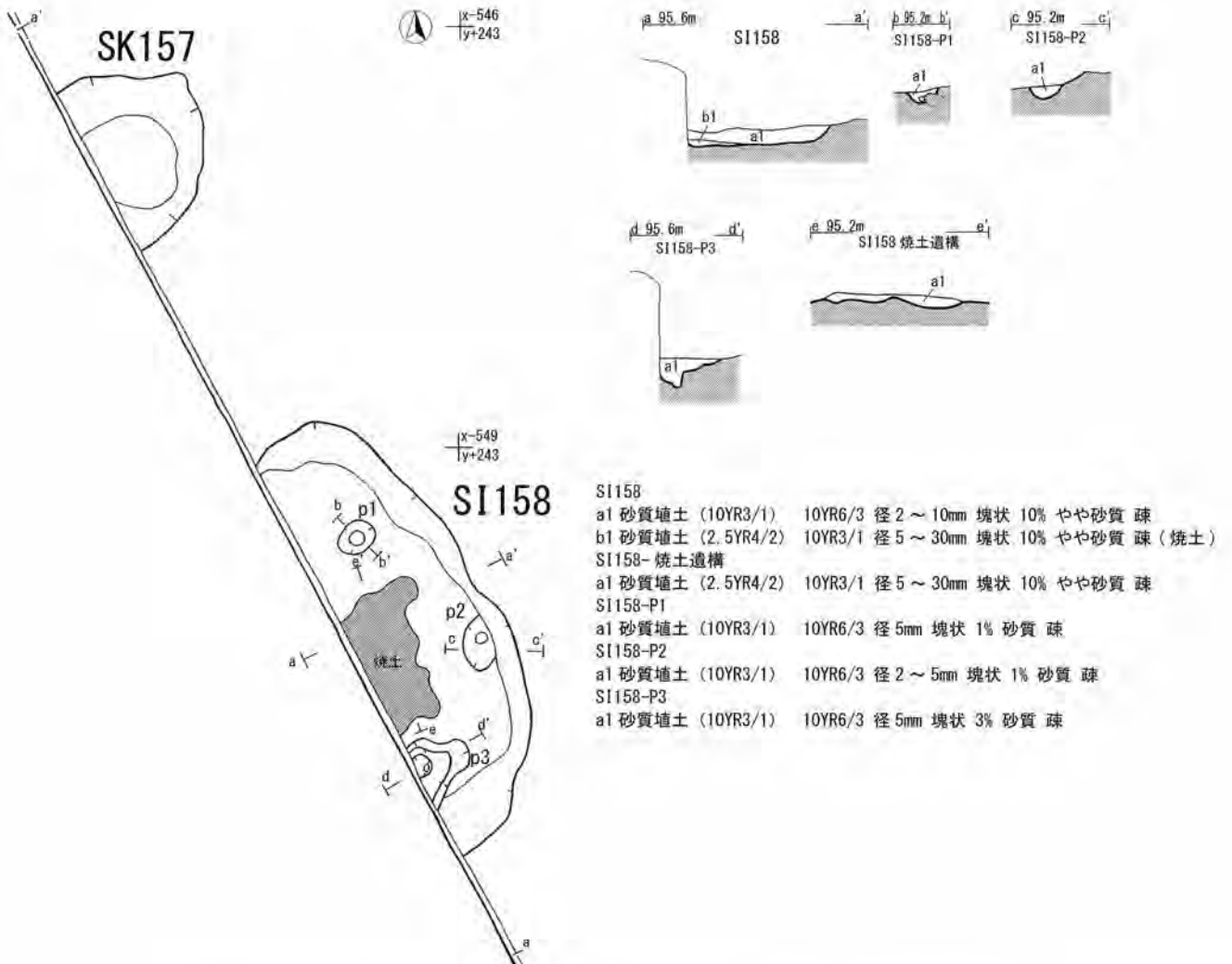


第127図 153号竪穴住居跡、152、161、165、173号土坑跡 平面図・土層断面図



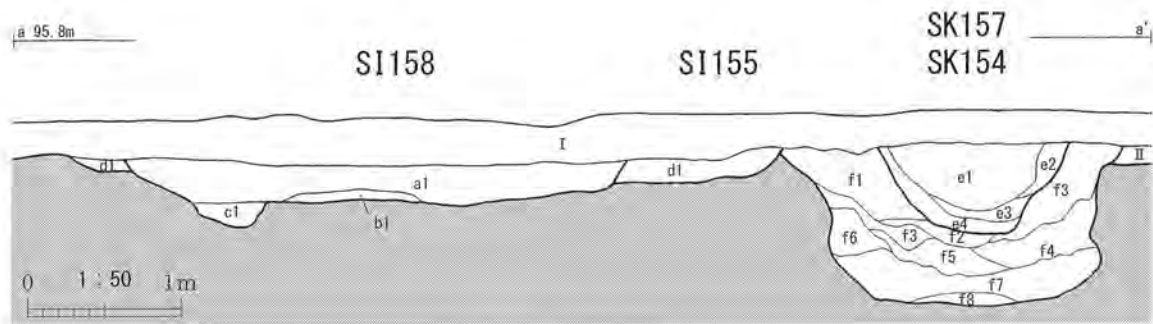
SI153-カマド
 a1 砂質埴壤 (10YR4/1) 7.5YR6/3 径 5 ~ 30mm 塊状 10% やや砂質 疎
 a2 砂質埴土 (10YR4/1) 10YR2/1 径 2mm 塊状 2% やや砂質 疎
 b1 砂質埴壤 (10YR2/1) 10YR6/3 径 2 ~ 5mm 塊状 5% やや砂質 疎

第 128 図 153 号竪穴住居跡カマド 平面図・土層断面図



SI158
 a1 砂質埴土 (10YR3/1) 10YR6/3 径 2 ~ 10mm 塊状 10% やや砂質 疎
 b1 砂質埴土 (2.5YR4/2) 10YR3/i 径 5 ~ 30mm 塊状 10% やや砂質 疎 (焼土)
 SI158-焼土遺構
 a1 砂質埴土 (2.5YR4/2) 10YR3/1 径 5 ~ 30mm 塊状 10% やや砂質 疎
 SI158-P1
 a1 砂質埴土 (10YR3/1) 10YR6/3 径 5mm 塊状 1% 砂質 疎
 SI158-P2
 a1 砂質埴土 (10YR3/1) 10YR6/3 径 2 ~ 5mm 塊状 1% 砂質 疎
 SI158-P3
 a1 砂質埴土 (10YR3/1) 10YR6/3 径 5mm 塊状 3% 砂質 疎

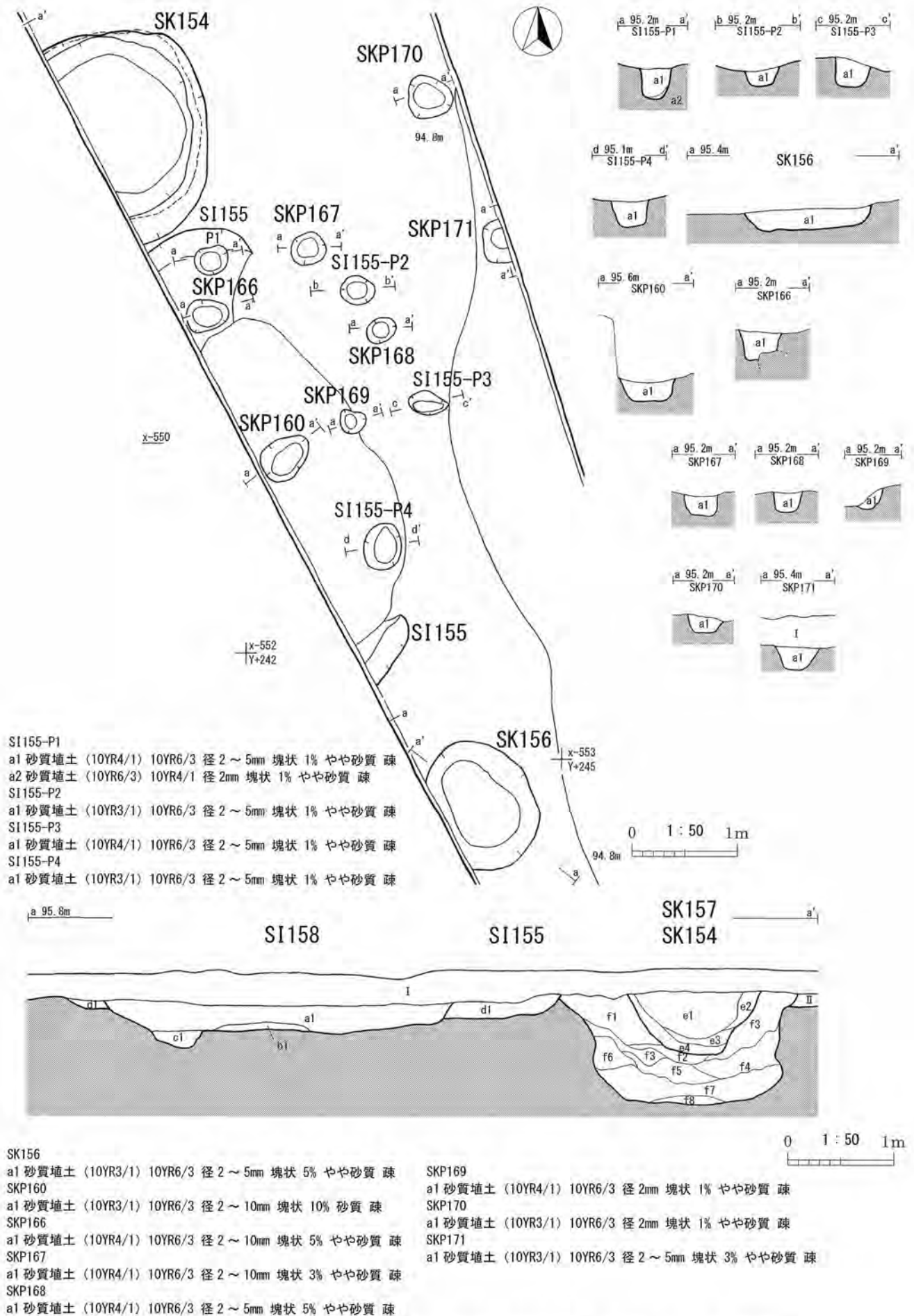
第 129 図 158 号竪穴住居跡、157 号土坑跡 平面図・土層断面図 (1)



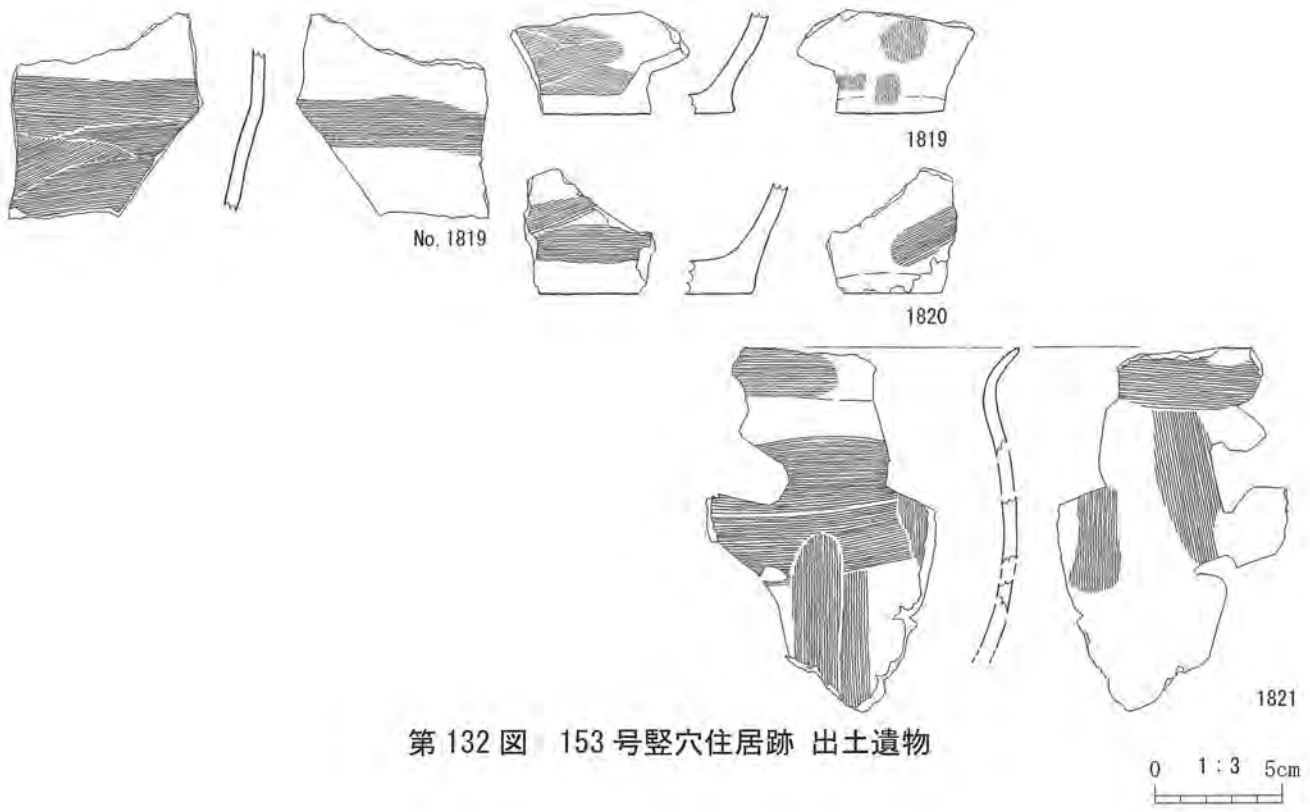
SK154-157-S1155-158

I 砂質埴土 (10YR3/1)	10YR6/3	径 2 ~ 5mm	塊状 1%	やや砂質 疎 (表土・耕作土)
II 砂質埴土 (10YR2/1)	10YR6/3	径 2 ~ 30mm	塊状 5%	やや砂質 疎 (遺物包含層)
a1 砂質埴土 (10YR3/1)	10YR6/3	径 2 ~ 10mm	塊状 10%	やや砂質 疎 (S1158 覆土)
b1 砂質埴土 (2. 5YR4/2)	10YR3/1	径 5 ~ 30mm	塊状 10%	やや砂質 疎 (S1158-焼土)
c1 砂質埴土 (10YR3/1)	10YR6/3	径 5mm	塊状 3%	砂質 疎 (S1158-P3 覆土)
d1 砂質埴土 (10YR3/1)	10YR6/3	径 5 ~ 30mm	塊状 5%	やや砂質 疎 (S1155 覆土)
e1 砂質埴土 (10YR2/1)	10YR6/3	径 2 ~ 10mm	塊状 3%	やや砂質 疎 (SK157 覆土)
e2 砂質埴土 (10YR6/2)	10YR2/1	径 2 ~ 5mm	塊状 5%	砂質 疎 (SK157 覆土)
e3 砂質埴土 (10YR3/1)	10YR6/3	径 2 ~ 10mm	塊状 1%	やや砂質 疎 (SK157 覆土)
e4 砂質埴土 (10YR6/2)	10YR2/1	径 2 ~ 5mm	塊状 3%	砂質 疎 (SK157 覆土)
f1 砂質埴土 (10YR2/1)	10YR2/1	径 2 ~ 10mm	塊状 1%	やや砂質 疎 (SK154 覆土)
f2 砂質埴土 (10YR3/1)	10YR6/3	径 5 ~ 30mm	塊状 10%	やや砂質 疎 (SK154 覆土)
f3 砂質埴土 (10YR2/1)	10YR6/3	径 5 ~ 10mm	塊状 3%	やや砂質 疎 (SK154 覆土)
f4 砂質埴土 (2. 5YR5/2)	10YR2/1	径 5 ~ 100mm	塊状 30%	やや砂質 疎 (SK154 覆土)
f5 砂質埴土 (2. 5YR5/2)	10YR2/1	径 10 ~ 100mm	塊状 10%	やや砂質 疎 (SK154 覆土)
f6 砂質埴土 (2. 5YR5/2)	10YR2/1	径 10 ~ 50mm	塊状 20%	やや砂質 疎 (SK154 覆土)
f7 砂質埴土 (10YR3/1)	10YR6/3	径 5 ~ 30mm	塊状 3%	やや砂質 疎 (SK154 覆土)
f8 砂質埴土 (10YR2/1)	10YR6/3	径 2 ~ 5mm	塊状 1%	やや砂質 疎 (SK154 覆土)

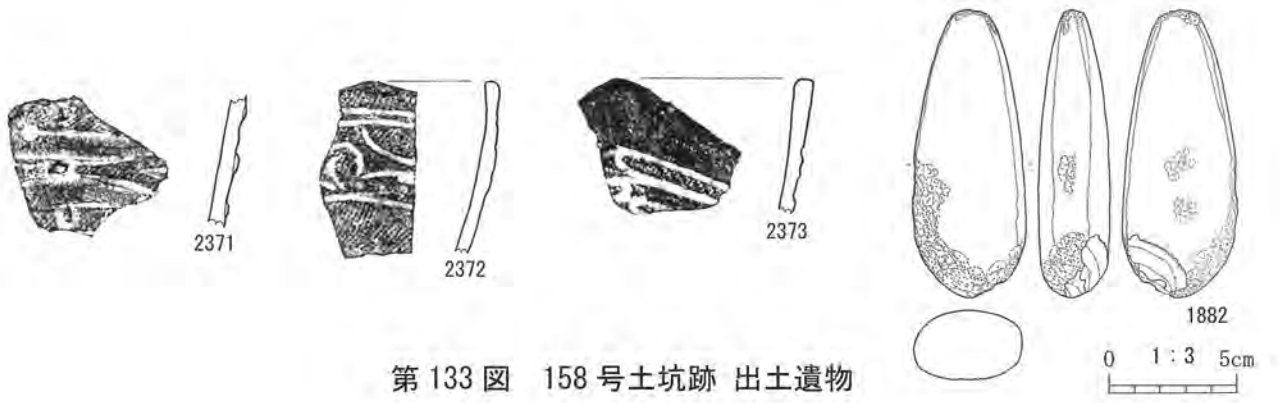
第 130 図 158 号竖穴住居跡、157 号土坑跡 土層断面図 (2)



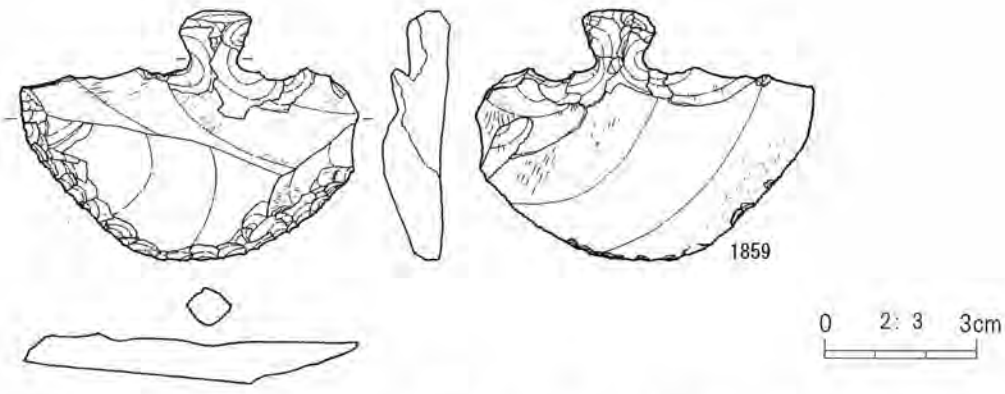
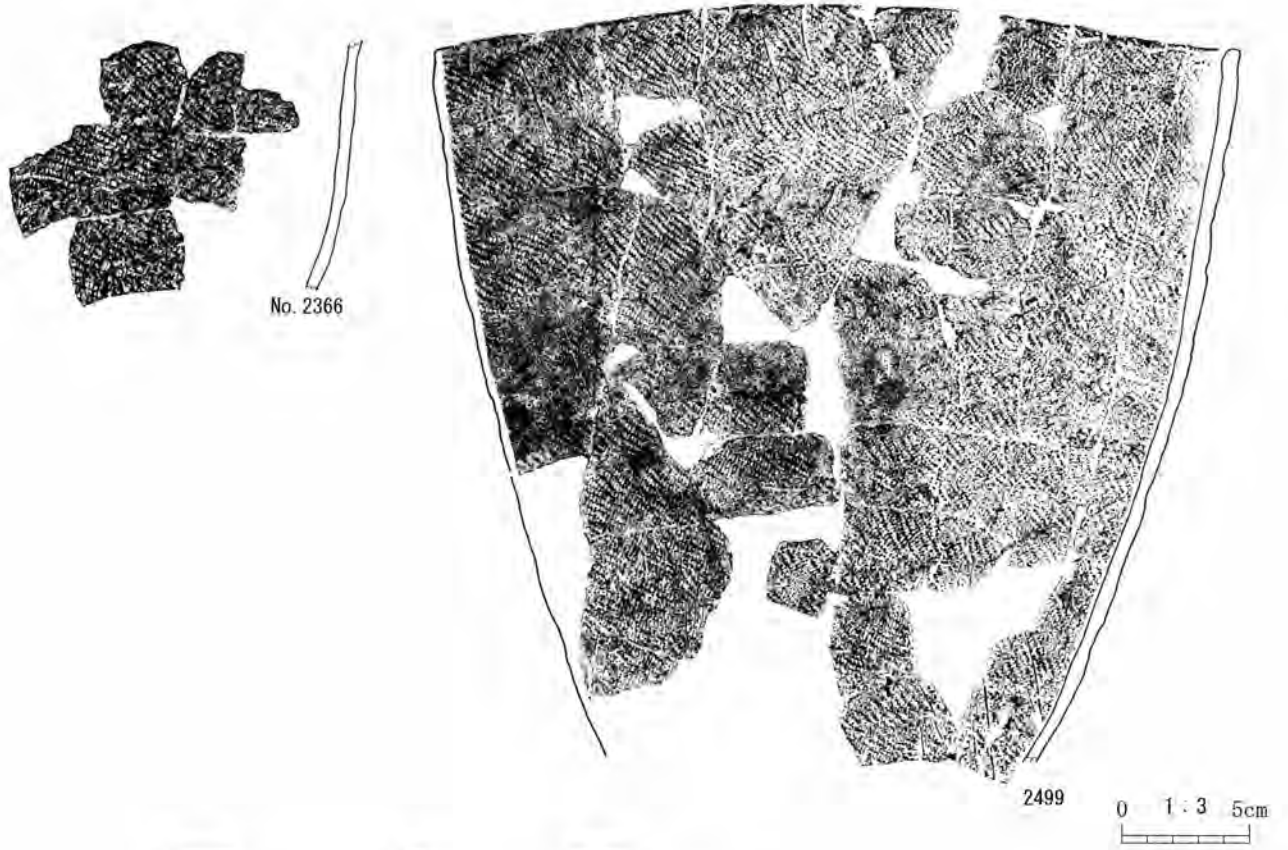
第131図 154号、156号土坑跡 155号竪穴住居跡 平面図・土層断面図



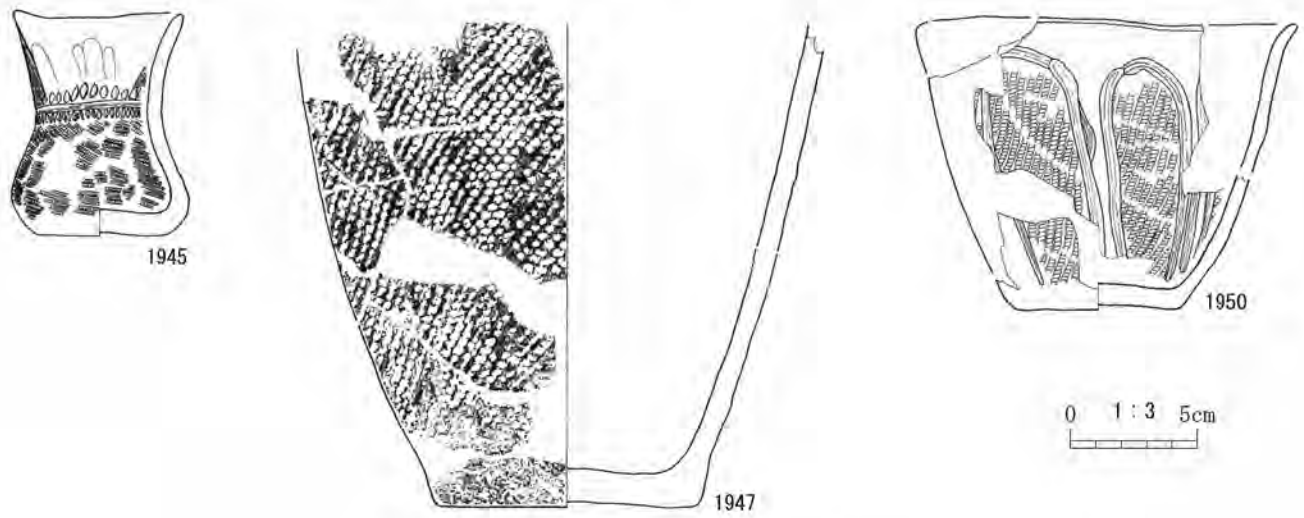
第 132 図 153 号竖穴住居跡 出土遺物



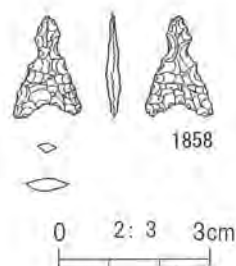
第 133 図 158 号土坑跡 出土遺物



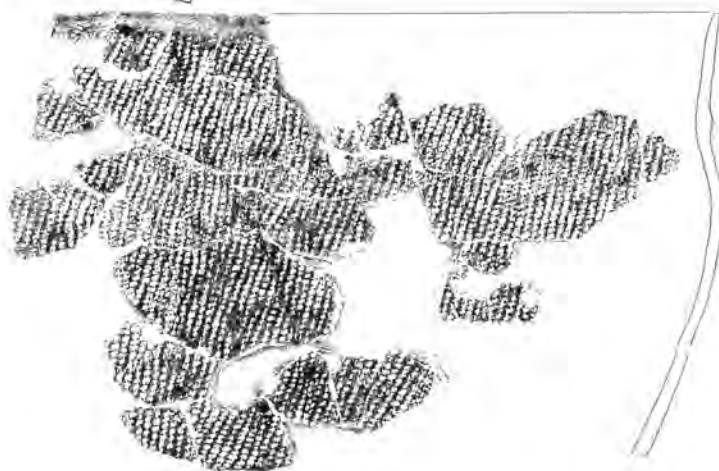

第 134 图 155 号竖穴住居跡 出土遺物



第 135 图 154 号土坑跡 出土遺物 (1)

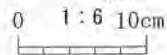


No. 1946

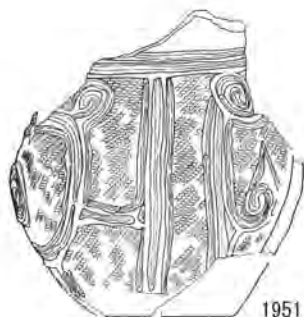


1948

1949



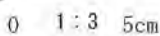
第 136 图 154 号土坑迹出土遗物 (2)



1951

2369

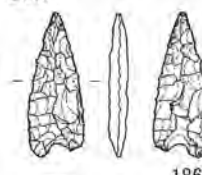
1863




2368



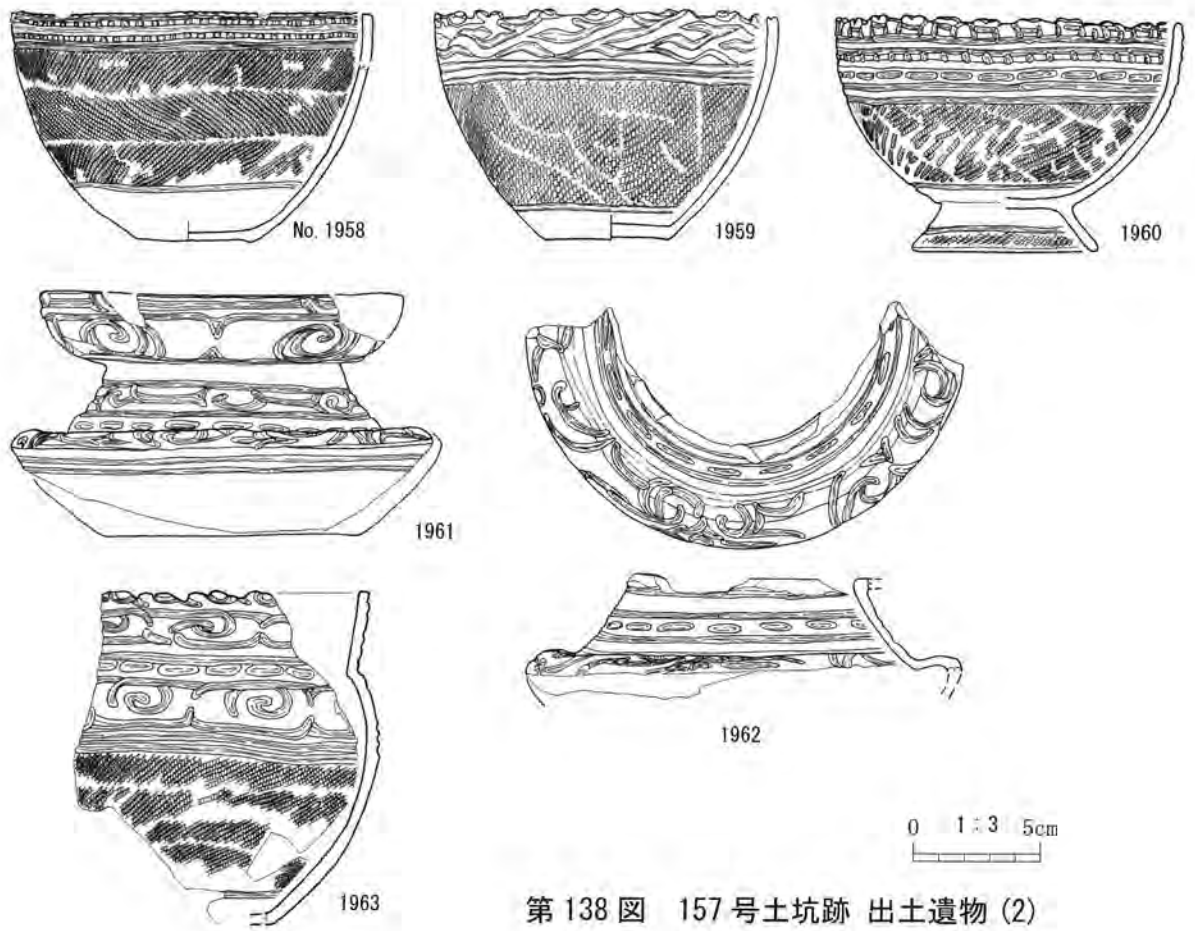
2370



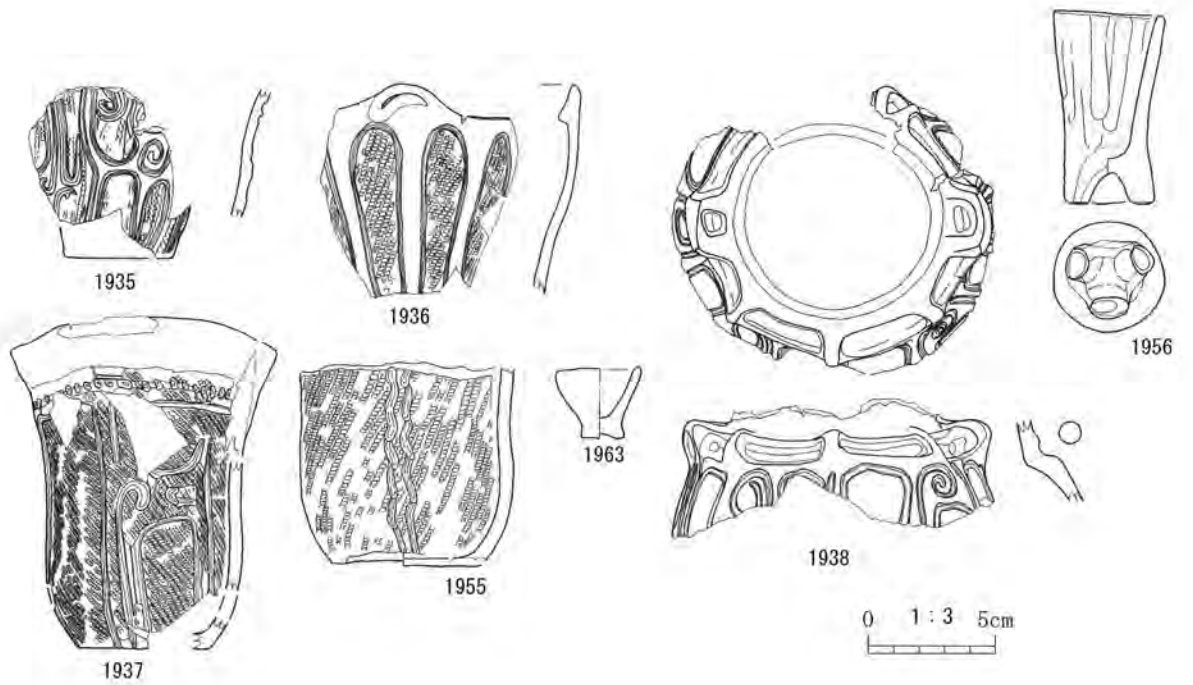
1861



第 137 图 157 号土坑迹 出土遗 (1)



第 138 图 157 号土坑迹 出土遗物 (2)

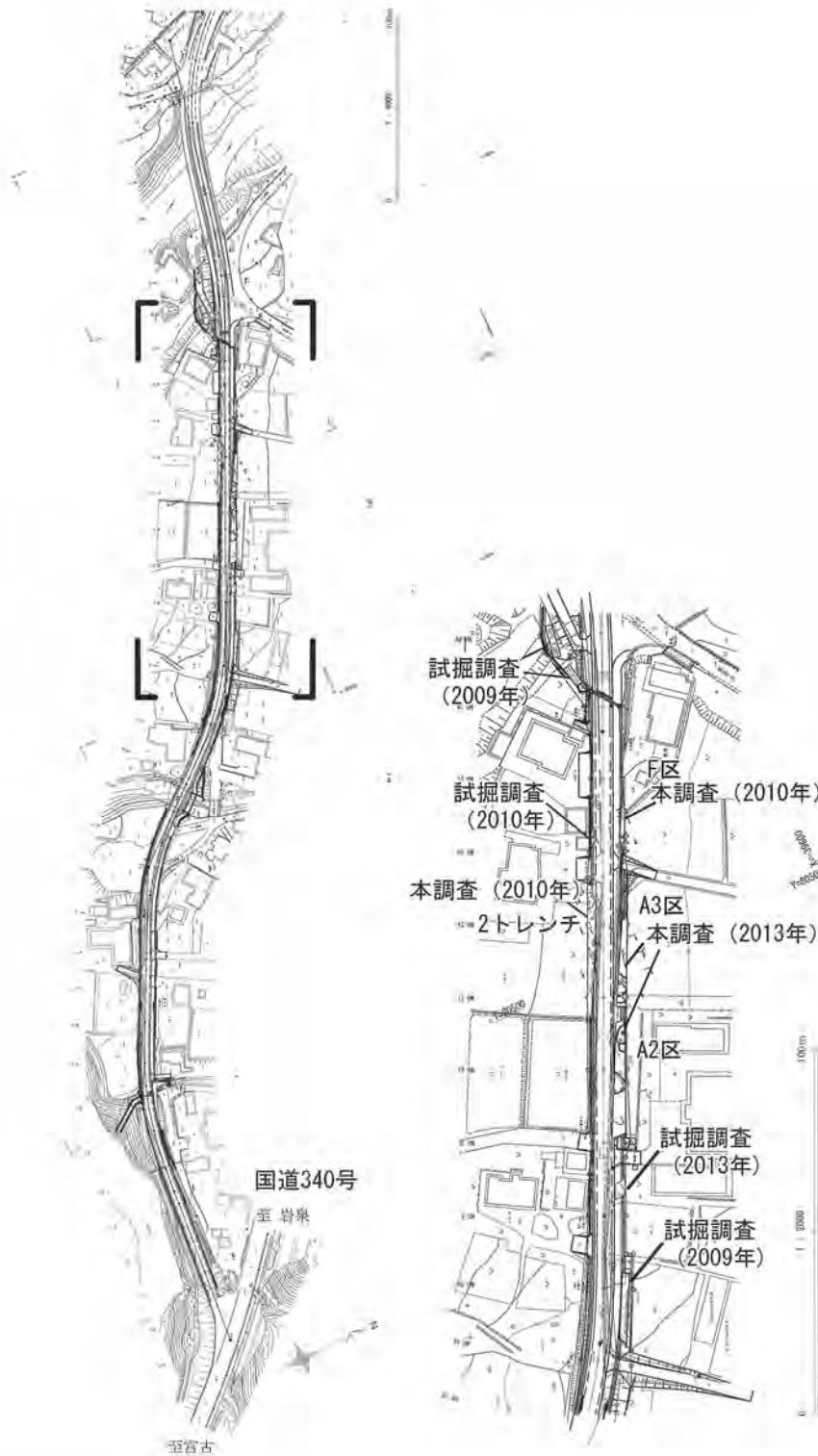


第 139 图 遺構外出土遺物

IV 下刈屋 I 遺跡

1 調査の方法

調査区の現況は畑地、水田である。調査対象面積は940㎡である。平成21年9月に対象地域の試掘調査を実施した。試掘調査により遺構・遺物が確認された480㎡について本調査を実施することとした。



第1図 調査区位置図

22号竖穴住居跡（第3、4、6図）

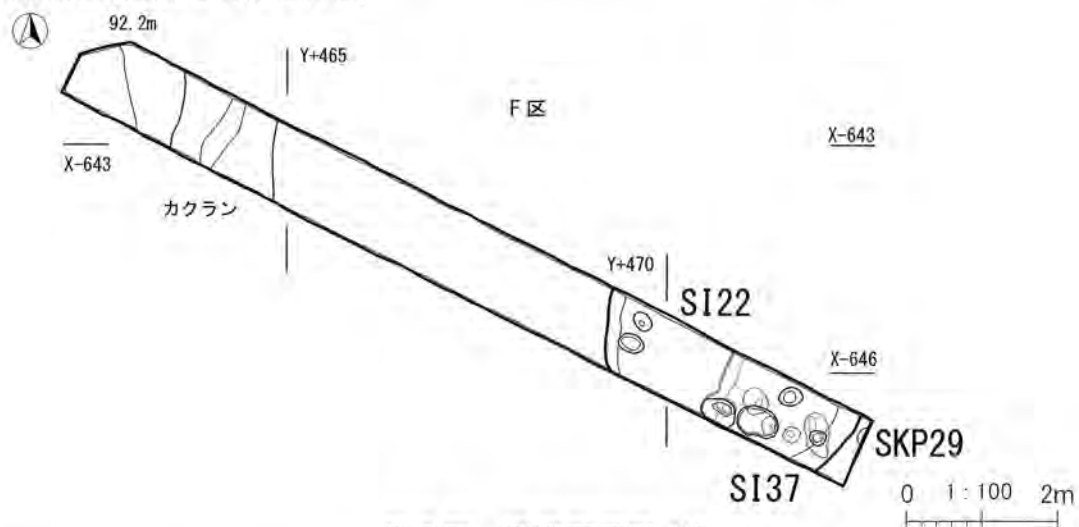
〈検出状況〉調査区東側、地山面で検出した。〈規模・形態〉炉跡は確認されていないが遺構の形状から竖穴住居跡とした。遺構の大半は調査区外にある。37号竖穴住居跡と重複し、22号竖穴住居跡が新しい。柱穴状の掘り込みを6基確認した。〈出土遺物〉覆土中から縄文土器が出土した。〈時期・時代〉縄文時代中期後葉のものと考えられる。

37号竖穴住居跡（第3、5、7図）

〈検出状況〉調査区東側、地山面で掘り込み跡を検出した。〈規模・形態〉炉跡は確認されていないが遺構の形状から竖穴住居跡とした。遺構の大半は調査区外にある。22号竖穴住居跡、29号土坑跡と重複し、両遺構より古い。柱穴状の掘り込みを5基確認した。〈出土遺物〉覆土中から縄文土器が出土した。〈時期・時代〉縄文時代中期後葉のものと考えられる。

29号柱穴跡（第3、4図）

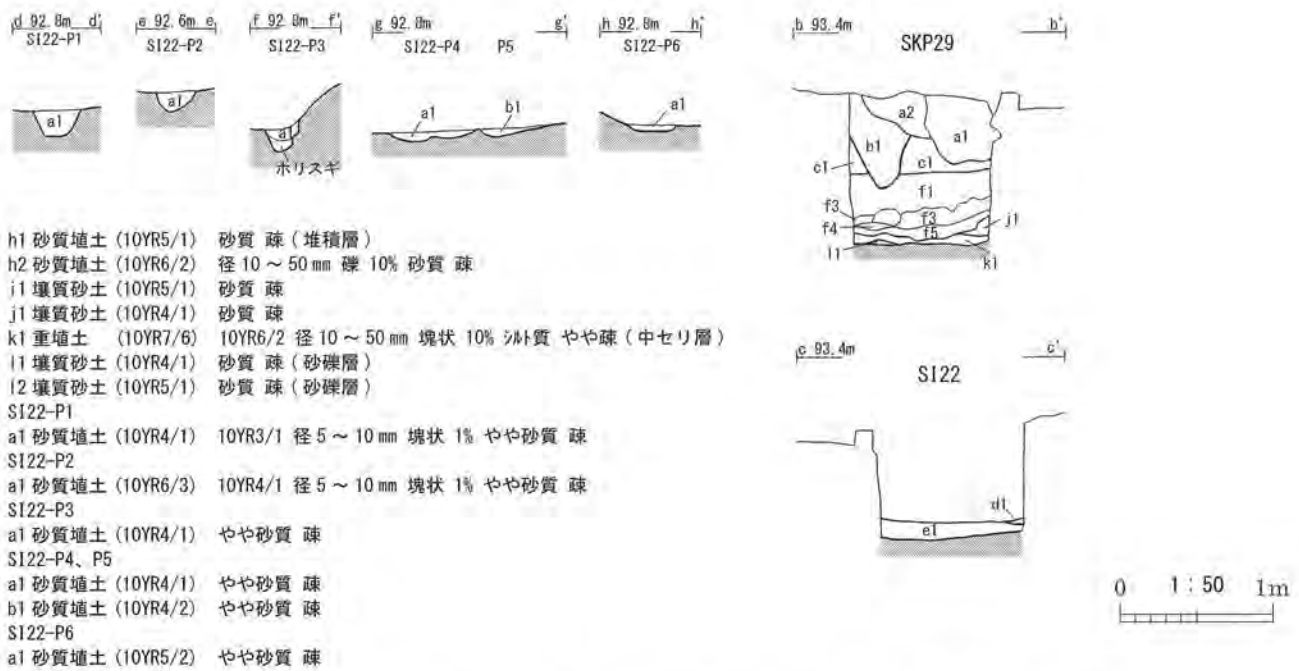
〈検出状況〉調査区東端、37号竖穴住居跡の覆土中で検出した。〈規模・形態〉遺構の東側部分が調査区外にある。37号竖穴住居跡と重複し、29号土坑跡が新しい。〈出土遺物〉出土なし。〈時期・時代〉縄文時代中期後葉以降と考えられる。



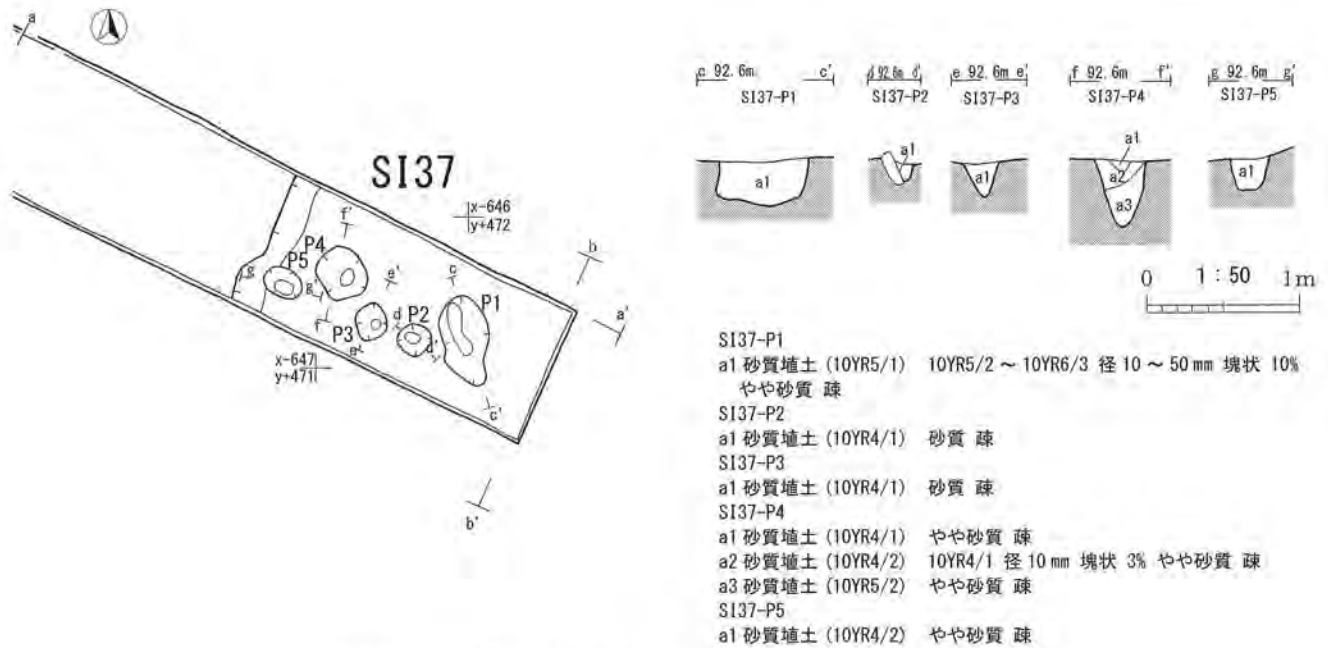
第2図 遺構配置図(1)




第3図 22号竖穴住居跡 平面図・土層断面図(1) 37号竖穴住居跡 土層断面図(1)



第4図 22号竖穴住居跡 土層断面図(2)、29号柱穴跡 土層断面図



第5図 37号竖穴住居跡 平面図・土層断面図(2)



第 6 图 22 号竖穴住居跡 出土遺物



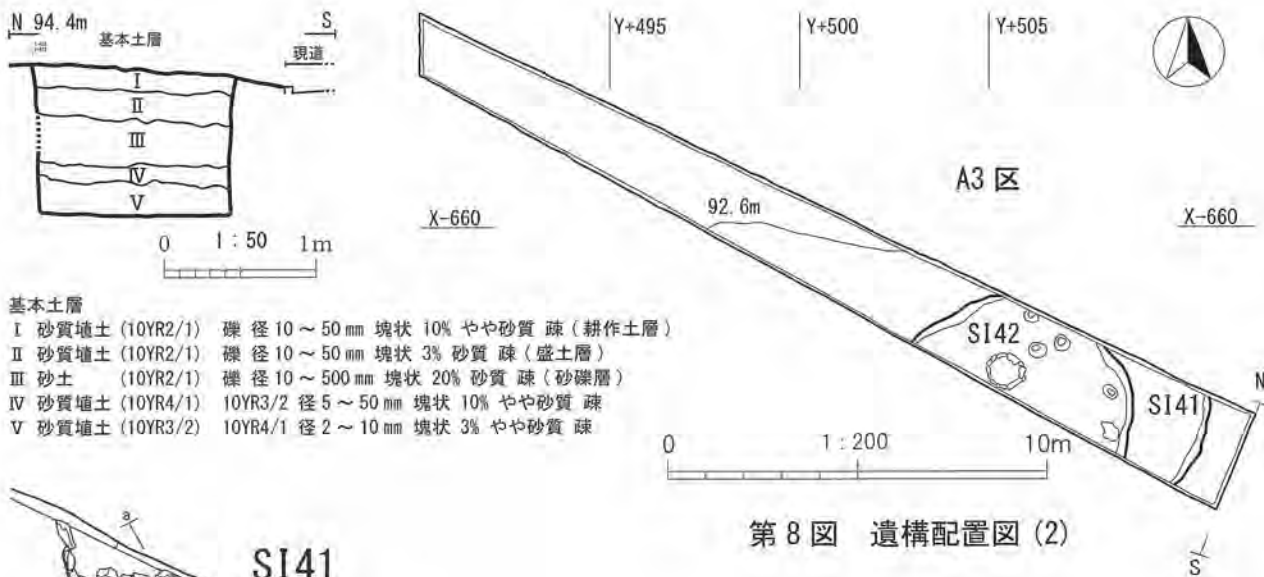
第 7 图 37 号竖穴住居跡 出土遺物

41号竖穴住居跡（第9～11、15、16図）

〈検出状況〉調査区東側、地山面で検出した。〈規模・形態〉遺構の大半は調査区外にある。42号竖穴住居跡と重複し、41号竖穴住居跡が古い。床面西側で石囲炉を確認した。〈出土遺物〉覆土上位から小形土器、覆土中から縄文土器、覆土上位から石皿が出土した。〈時期・時代〉縄文時代中期後葉のものと考えられる。

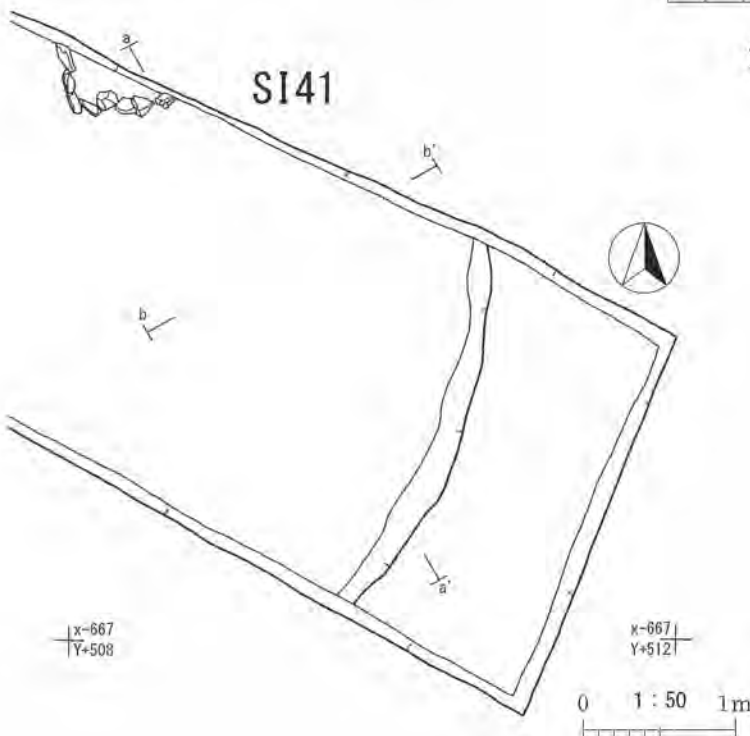
42号竖穴住居跡（第12～14、17～22図）

〈検出状況〉調査区東側、地山面で検出した。〈規模・形態〉遺構の大半は調査区外にある。41号竖穴住居跡と重複し、42号竖穴住居跡が新しい。床面中央付近で石囲炉を確認した。石囲炉の東側で埋甕を3基確認した。3基の埋甕は、北側の2基は土器を正位に置き、南側の1基は土器を倒立した状態で置き、底部が穿たれている。東側床面で焼土遺構を確認した。掘り込まれたものではない。柱穴状の掘り込みを2基確認した。〈出土遺物〉覆土上位から縄文土器、埋甕1の内部から縄文土器、覆土中から縄文土器、磨石、敲打石が出土した。〈時期・時代〉縄文時代中期後葉のものと考えられる。

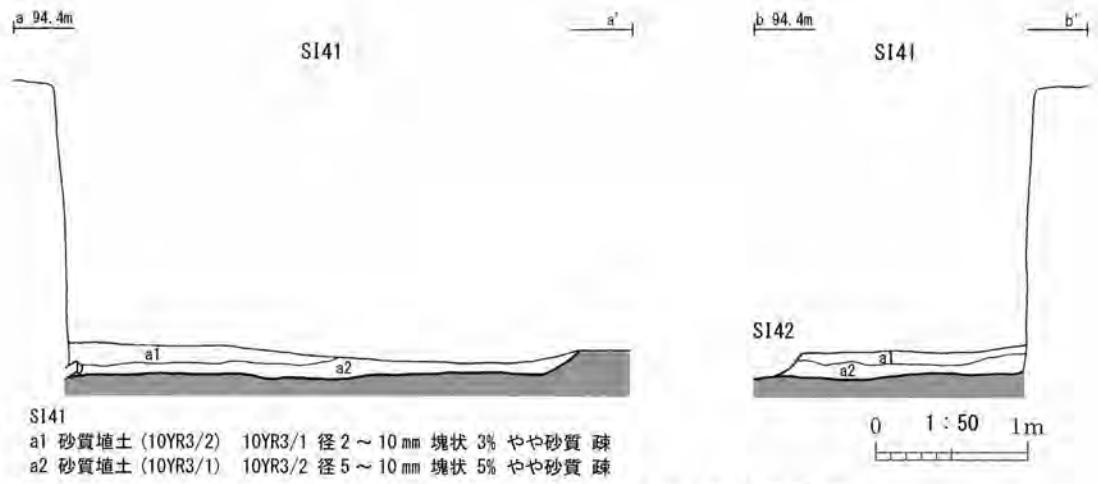


第8図 遺構配置図(2)

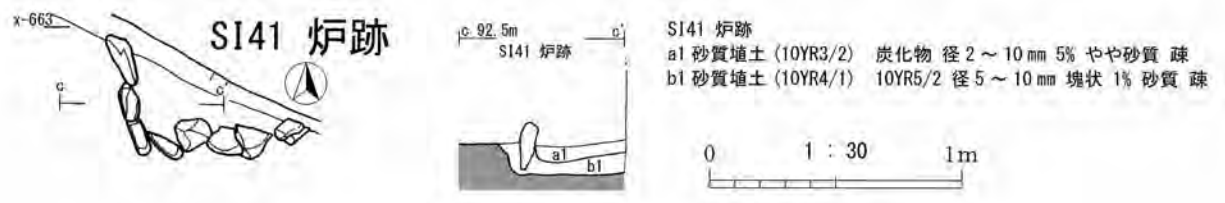
- 基本土層
- I 砂質埴土 (10YR2/1) 礫径 10～50mm 塊状 10% やや砂質 疎 (耕作土層)
 - II 砂質埴土 (10YR2/1) 礫径 10～50mm 塊状 3% 砂質 疎 (盛土層)
 - III 砂土 (10YR2/1) 礫径 10～50mm 塊状 20% 砂質 疎 (砂礫層)
 - IV 砂質埴土 (10YR4/1) 10YR3/2 径 5～50mm 塊状 10% やや砂質 疎
 - V 砂質埴土 (10YR3/2) 10YR4/1 径 2～10mm 塊状 3% やや砂質 疎



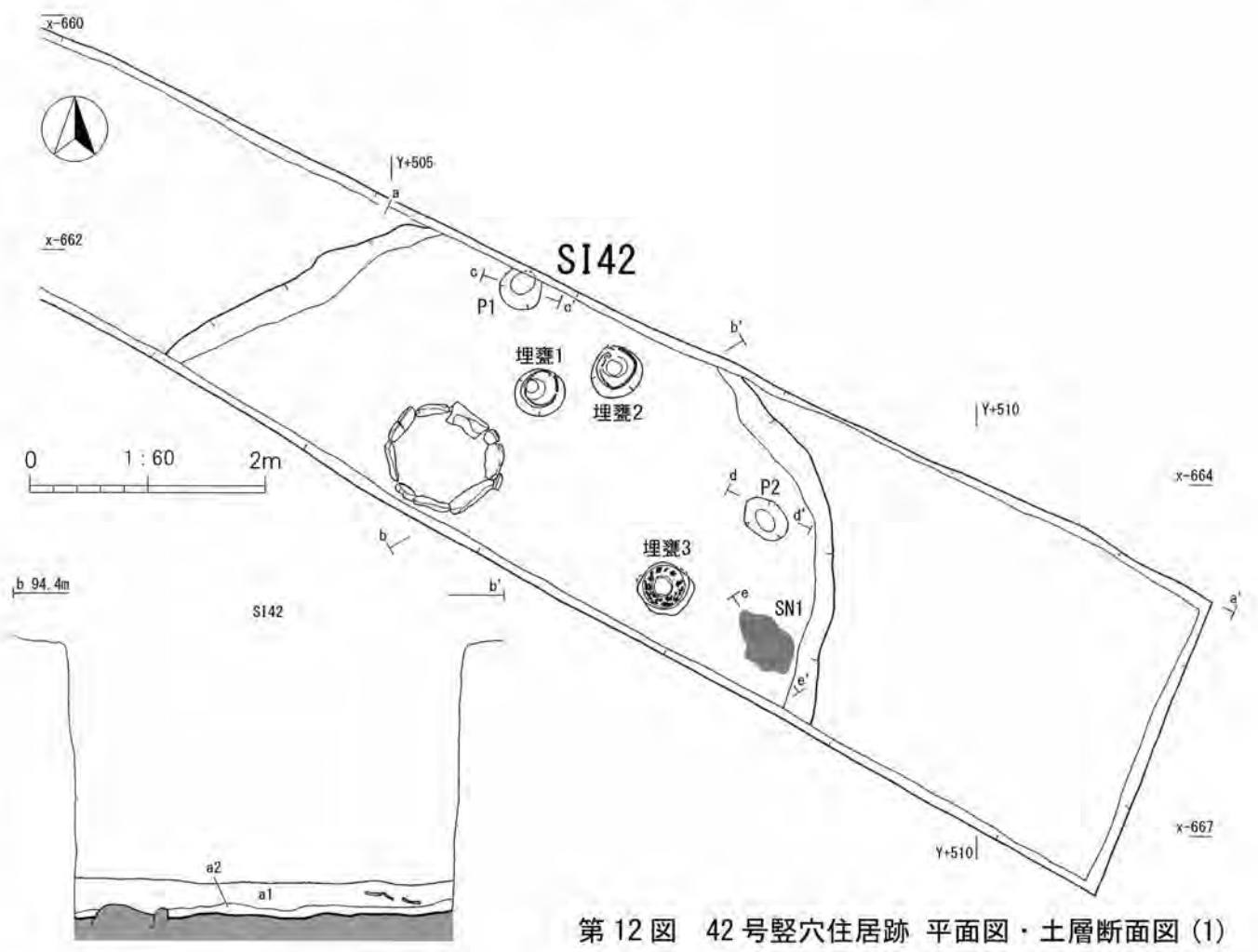
第9図 41号竖穴住居跡 平面図

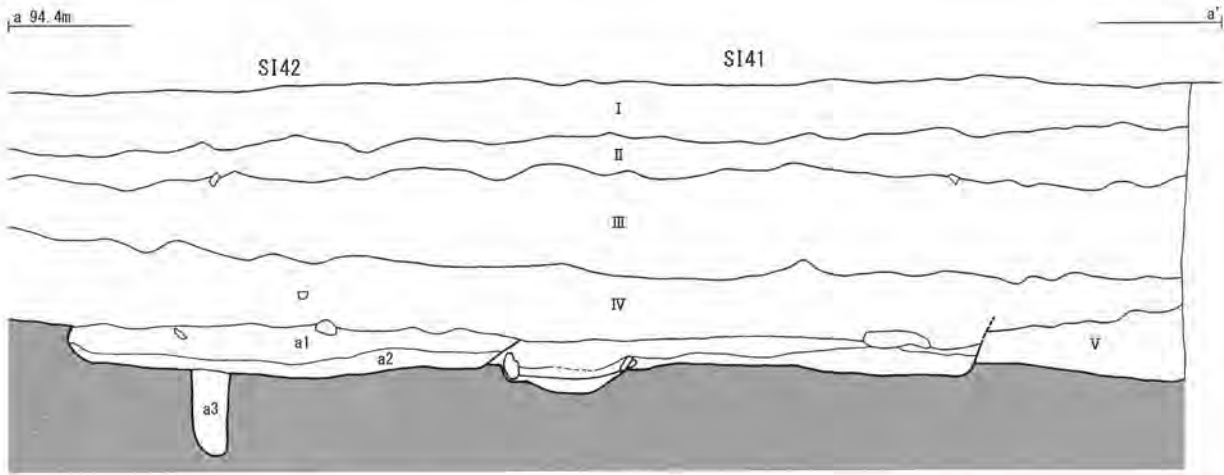


第 10 図 41 号竖穴住居跡 土層断面図

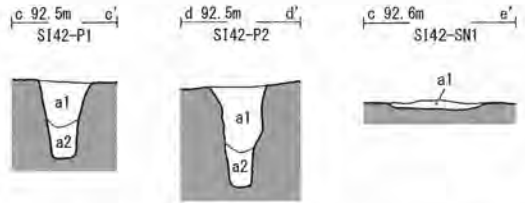


第 11 図 41 号竖穴住居炉跡 平面図・土層断面図



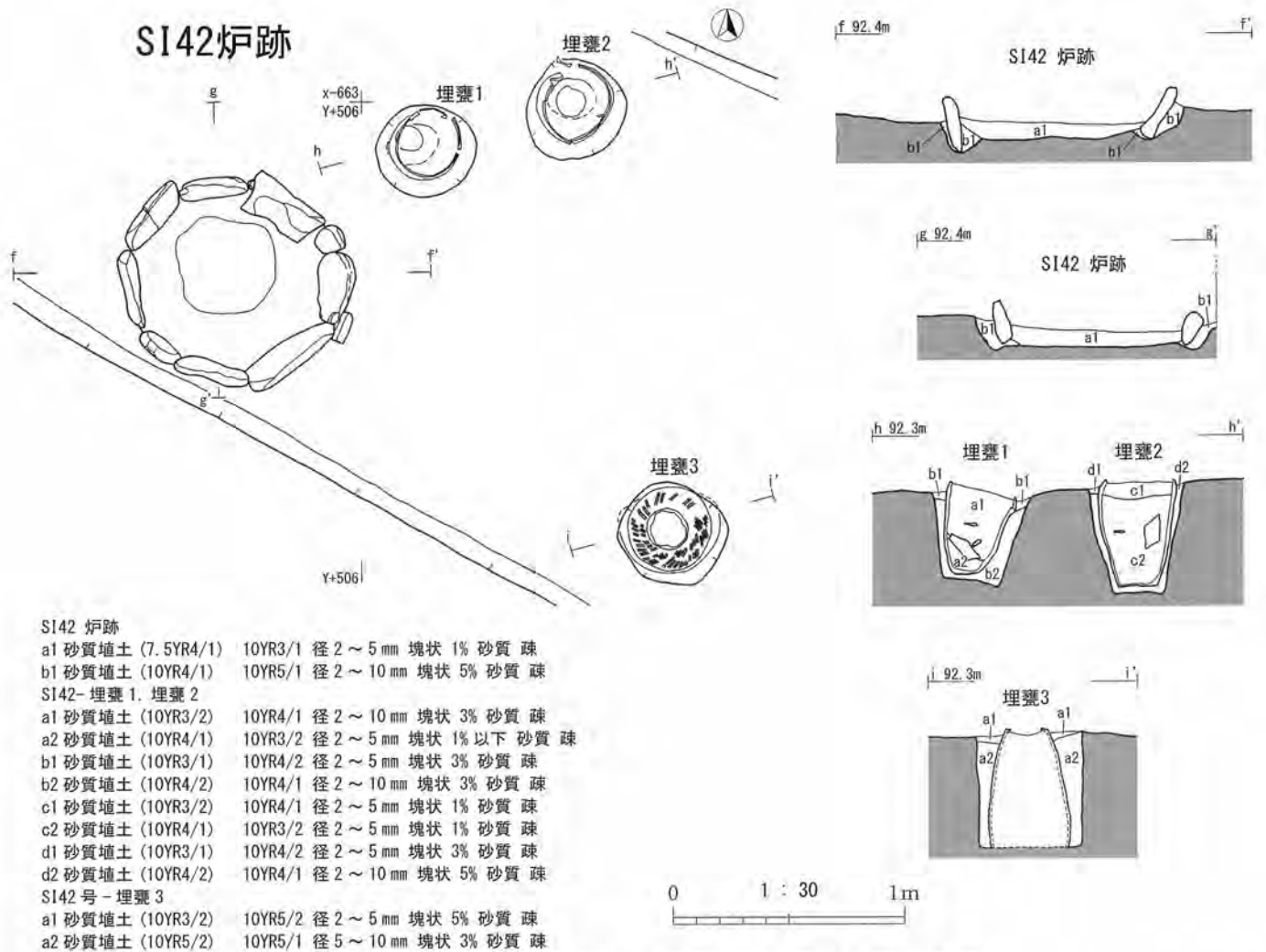


- SI42**
 a1 砂質埴土 (10YR3/1) 10YR5/2 径 5 ~ 50 mm 塊状 5% やや砂質 疎
 a2 砂質埴土 (10YR5/2) 10YR3/1 径 10 ~ 50 mm 塊状 10% 砂質 疎
 a3 砂質埴土 (10YR4/1) 10YR5/2 径 2 ~ 5 mm 塊状 5% 砂質 疎
- SI42-P1**
 a1 砂質埴土 (10YR4/1) 10YR5/2 径 2 ~ 5 mm 塊状 5% 砂質 疎
 b1 砂質埴土 (10YR5/2) 10YR4/1 径 2 ~ 5 mm 塊状 1% 砂質 疎
- SI42-P2**
 a1 砂質埴土 (10YR4/1) 10YR5/2 径 2 ~ 5 mm 塊状 5% 砂質 疎
 b1 砂質埴土 (10YR5/2) 10YR4/1 径 2 ~ 5 mm 塊状 1% 砂質 疎




- SI42 焼土遺構**
 a1 砂質埴土 (7.5YR5/3) 10YR3/1 径 5 mm 5% 砂質 やや疎

第 13 図 42 号竖穴住居跡 土層断面図 (2)




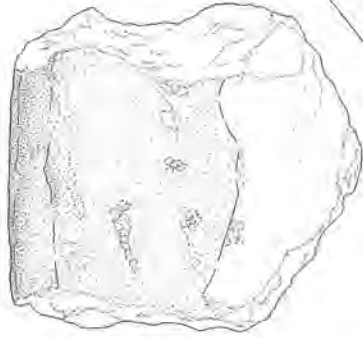
- SI42 炉跡**
 a1 砂質埴土 (7.5YR4/1) 10YR3/1 径 2 ~ 5 mm 塊状 1% 砂質 疎
 b1 砂質埴土 (10YR4/1) 10YR5/1 径 2 ~ 10 mm 塊状 5% 砂質 疎
- SI42-埋葬 1. 埋葬 2**
 a1 砂質埴土 (10YR3/2) 10YR4/1 径 2 ~ 10 mm 塊状 3% 砂質 疎
 a2 砂質埴土 (10YR4/1) 10YR3/2 径 2 ~ 5 mm 塊状 1% 以下 砂質 疎
 b1 砂質埴土 (10YR3/1) 10YR4/2 径 2 ~ 5 mm 塊状 3% 砂質 疎
 b2 砂質埴土 (10YR4/2) 10YR4/1 径 2 ~ 10 mm 塊状 3% 砂質 疎
 c1 砂質埴土 (10YR3/2) 10YR4/1 径 2 ~ 5 mm 塊状 1% 砂質 疎
 c2 砂質埴土 (10YR4/1) 10YR3/2 径 2 ~ 5 mm 塊状 1% 砂質 疎
 d1 砂質埴土 (10YR3/1) 10YR4/2 径 2 ~ 5 mm 塊状 3% 砂質 疎
 d2 砂質埴土 (10YR4/2) 10YR4/1 径 2 ~ 10 mm 塊状 5% 砂質 疎
- SI42号-埋葬 3**
 a1 砂質埴土 (10YR3/2) 10YR5/2 径 2 ~ 5 mm 塊状 5% 砂質 疎
 a2 砂質埴土 (10YR5/2) 10YR5/1 径 5 ~ 10 mm 塊状 3% 砂質 疎

第 14 図 42 号竖穴住居炉跡、埋葬 平面図・土層断面図



0 1:3 5cm

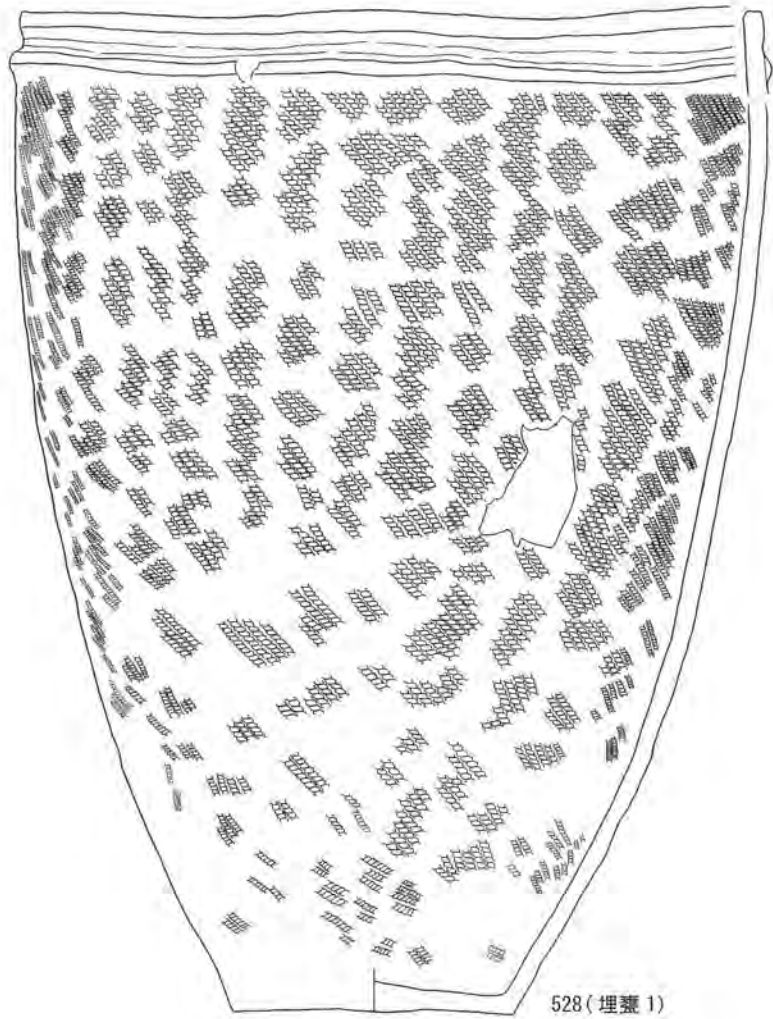
第 15 图 41 号竖穴住居跡 出土遺物 (1)



第16図

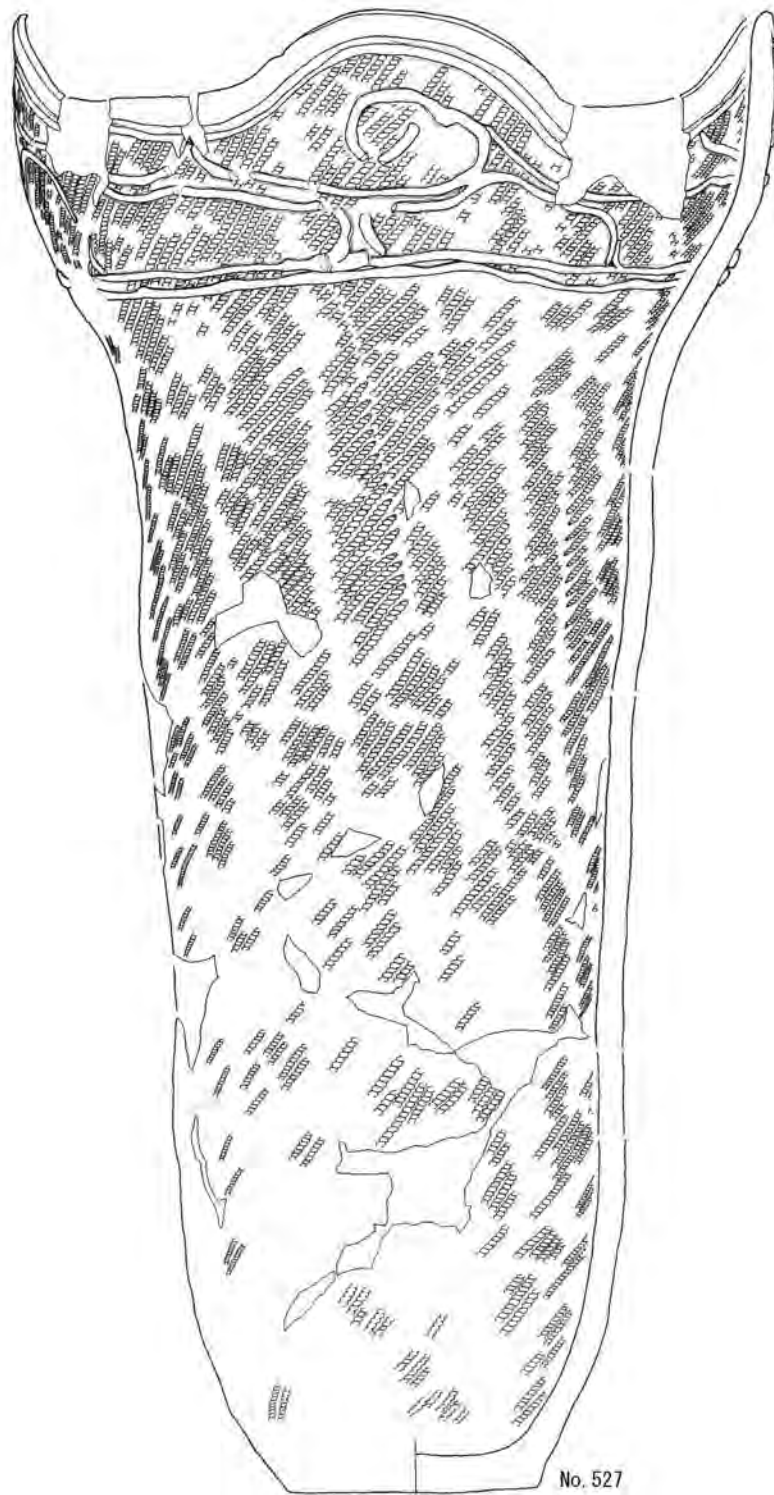
0 1:3 5cm

41号竖穴住居跡 出土遺物(2)



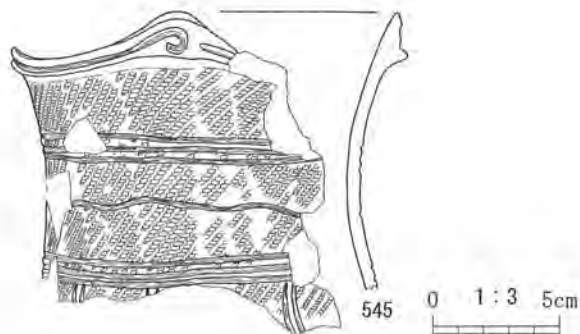
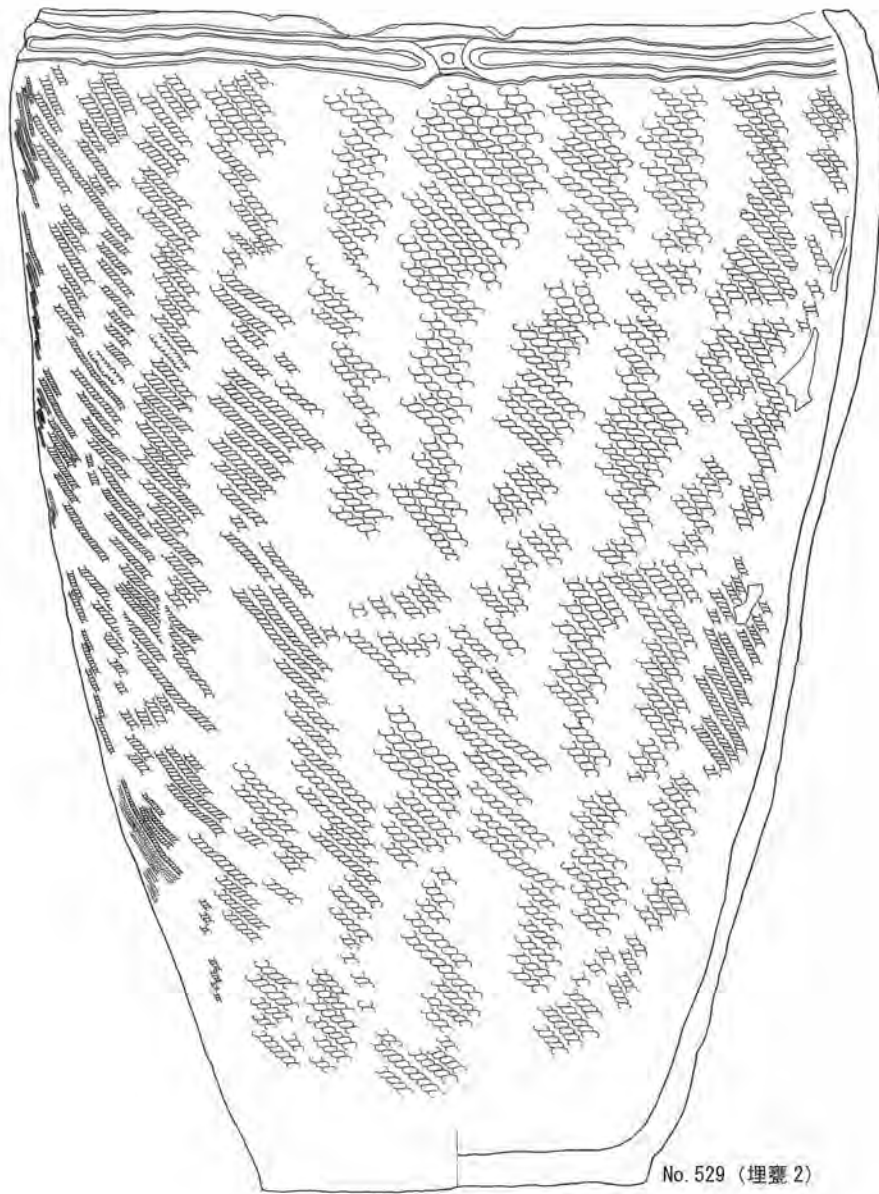
0 1:3 5cm

第17図 42号竖穴住居跡 出土遺物(1)




0 1:3 5cm

第18図 42号竖穴住居跡 出土遺物(2)



第 19 図 42 号竖穴住居跡 出土遺物 (3)



No. 530 (埋藏3)



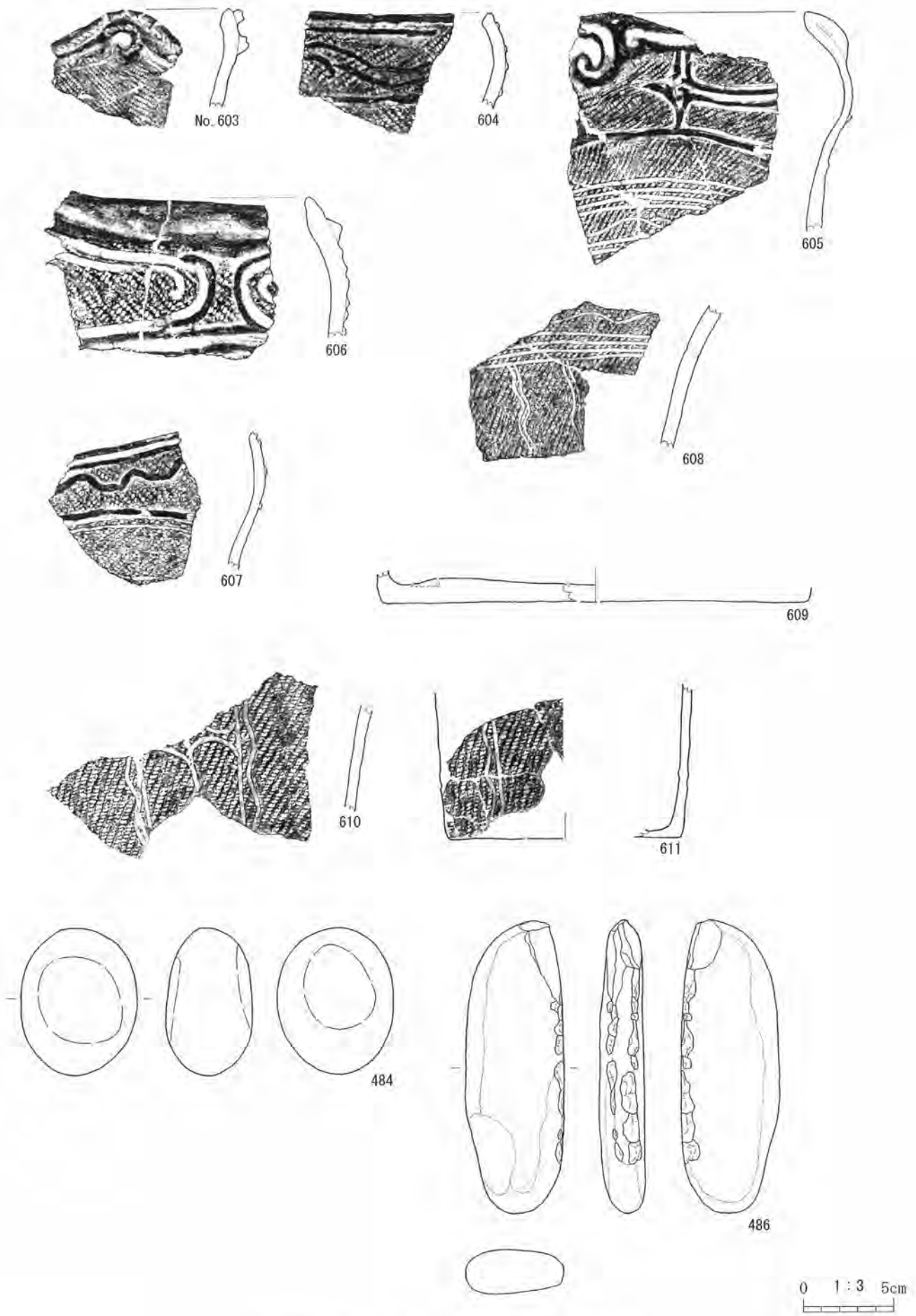
601



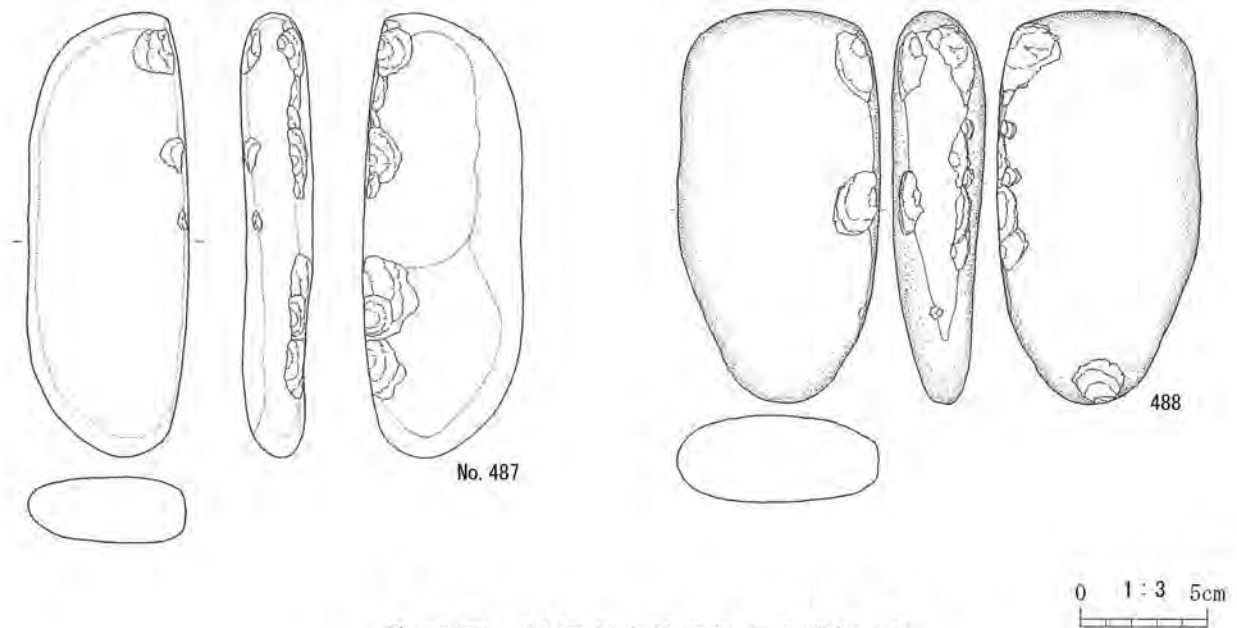
602

第 20 图 42 号竖穴住居跡 出土遺物 (4)

0 1:3 5cm



第 21 图 42 号竖穴住居跡 出土遺物 (5)



第22図 42号竪穴住居跡出土遺物(6)

39号竪穴住居跡 (第24、25、31～33図)

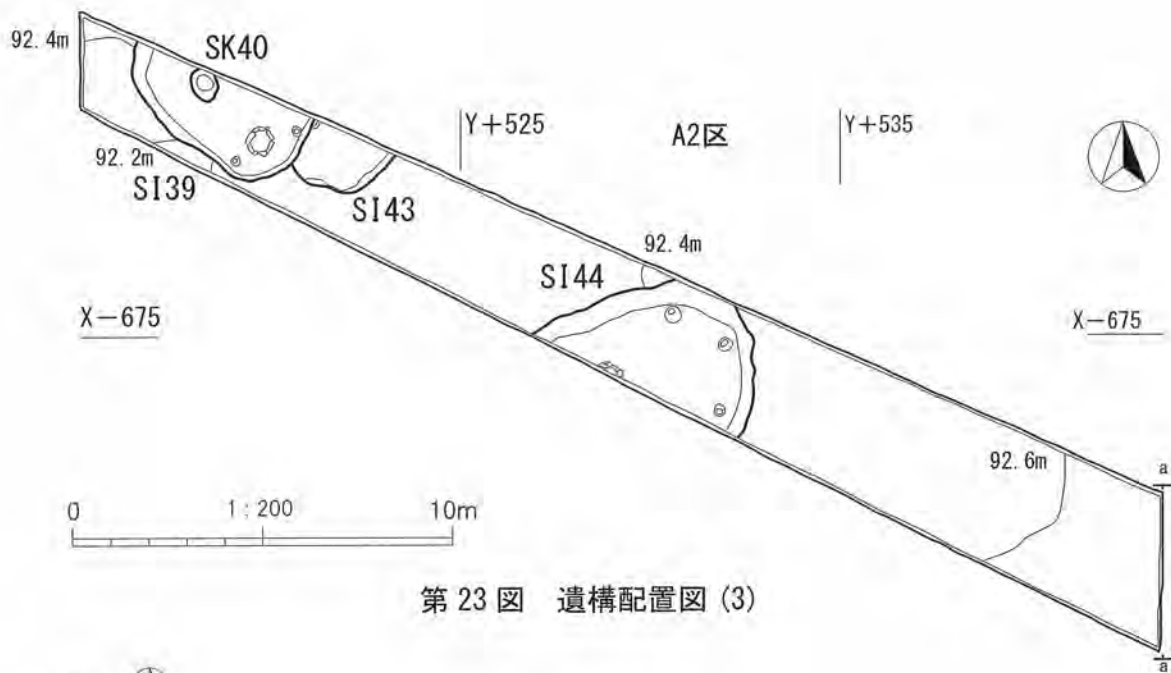
〈検出状況〉調査区西側、地山面で検出した。〈規模・形態〉遺構の北側部分は調査区外にある。43号竪穴住居跡、40号土坑跡と重複し、43号竪穴住居跡より新しく40号土坑跡より古い。床面南東側で石囲炉と、柱穴状の掘り込みを2基確認した。〈出土遺物〉覆土上位～下位から縄文土器、磨石、剥片が出土した。〈時期・時代〉縄文時代中期後葉のものと考えられる。

43号竪穴住居跡 (第26、27、34図)

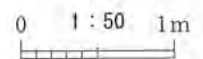
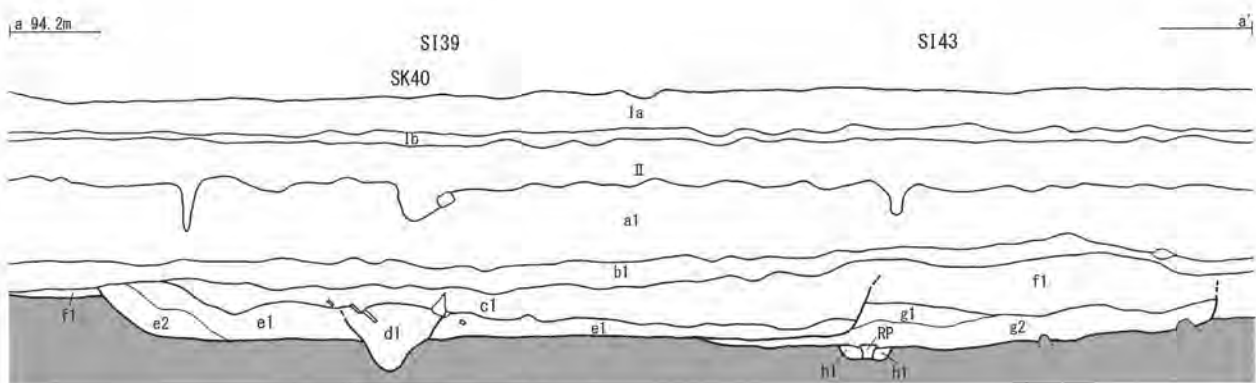
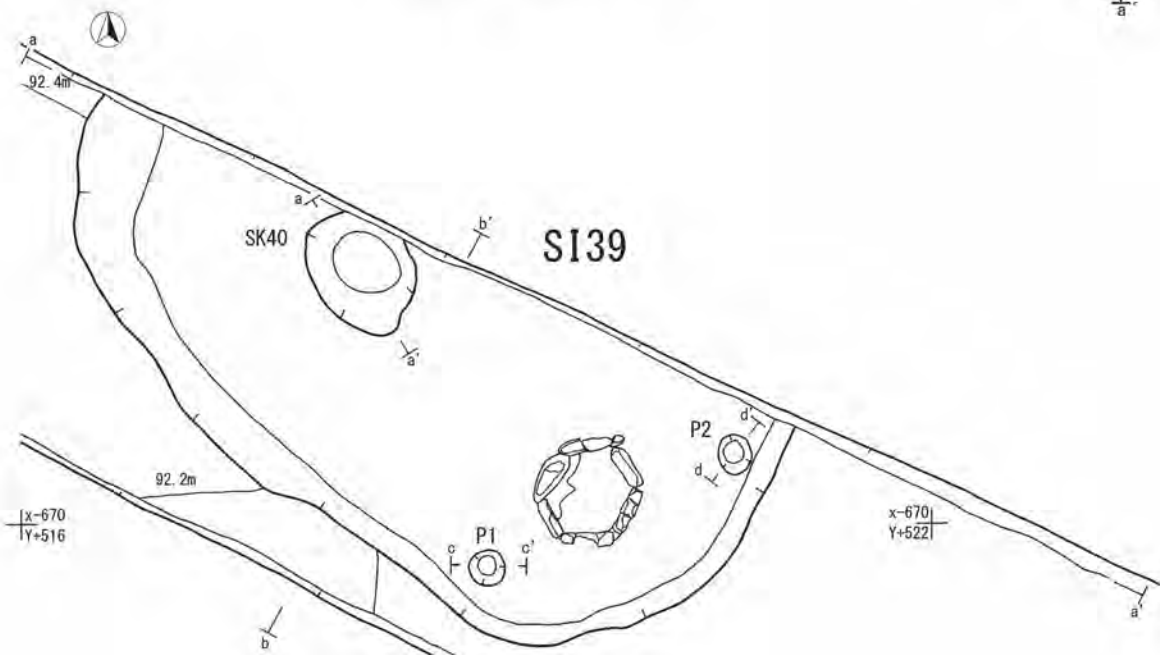
〈検出状況〉調査区西側、地山面で掘り込み跡を検出した。〈規模・形態〉炉跡は確認されていないが遺構の形状から竪穴住居跡とした。遺構の大半は調査区外にある。39号竪穴住居跡と重複し、43号竪穴住居跡が古い。床面西側で埋設土器を確認した。埋設土器は正位で置かれ、掘り込みを伴っている。〈出土遺物〉覆土中から深鉢、埋設土器が出土した。〈時期・時代〉縄文時代中期後葉のものと考えられる。

44号竪穴住居跡 (第28～30、35～44図)

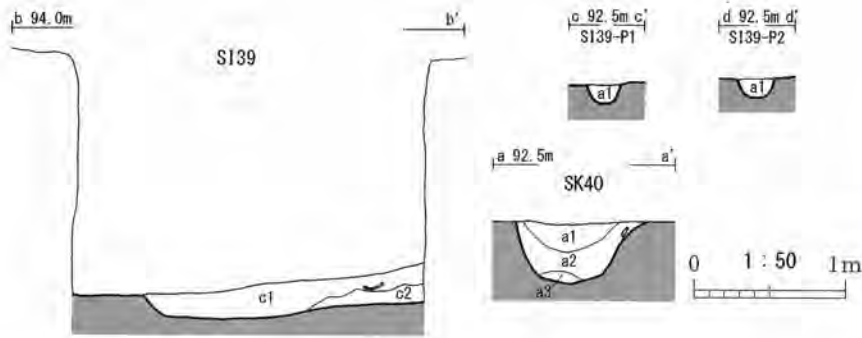
〈検出状況〉調査区中央、地山面で検出した。〈規模・形態〉遺構の南側部分は調査区外にある。他の遺構との重複はない。床面西側で石囲炉を確認した。床面中央で埋甕を2基確認した。土器は逆位で置かれている。柱穴状の掘り込みを3基確認した。〈出土遺物〉縄文土器、石鏃、不定形石器、砥石、石皿、敲打石、剥片が出土した。〈時期・時代〉縄文時代中期後葉のものと考えられる。



第23图 遺構配置図(3)



第24图 39号竖穴住居跡、40号土坑跡 平面図・土層断面図(1)

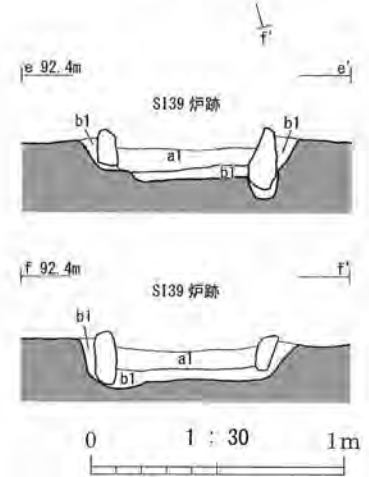


S139 炉跡



S139 SK40 S143

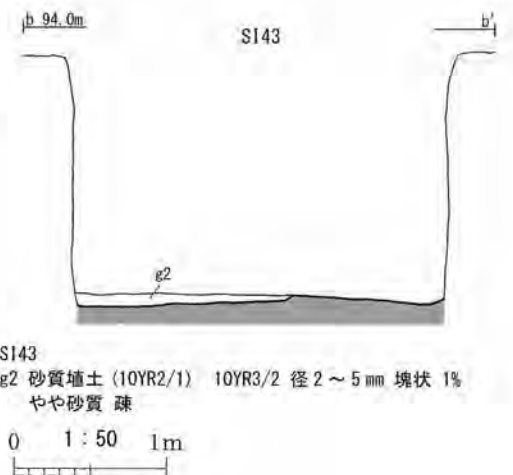
- I a 軽埴土 (10YR3/1) 10YR4/1 径 5 ~ 30 mm 塊状 5% やや粘質 疎 (耕作土層)
- I b 砂質埴土 (10YR5/3) 10YR3/1 径 5 ~ 10 mm 塊状 3% やや砂質 やや密 (床土層)
- II 砂質埴土 (10YR2/1) 10YR4/1 径 5 ~ 10 mm 塊状 5% 礫 径 50 ~ 200 mm 5% やや砂質 疎
- a1 砂土 (10YR2/1) 10YR2/1 径 10 ~ 100 mm 塊状 20% 砂質 疎 (水性堆積層)
- b1 砂質埴土 (10YR2/1) 10YR4/1 径 5 ~ 50 mm 塊状 10% やや砂質 疎 (遺物包含層)
- c1 砂質埴土 (10YR4/1) 10YR2/1 径 2 ~ 10 mm 塊状 10% やや砂質 疎 (S139 覆土)
- d1 砂質埴土 (10YR4/1) 10YR5/2 径 10 ~ 50 mm 塊状 20% やや砂 (SK40 覆土)
- e1 砂質埴土 (10YR4/1) 10YR2/1 径 2 ~ 10 mm 塊状 10% 炭化物 径 5 ~ 10 mm 1% やや砂質 疎 (S139 覆土)
- e2 砂質埴土 (10YR4/1) 10YR5/2 径 5 ~ 50 mm 塊状 3% やや砂質 疎 (S139 覆土)
- f1 砂質埴土 (10YR4/1) 10YR5/2 径 2 ~ 10 mm 塊状 1% やや砂質 疎
- g1 砂質埴土 (10YR2/1) 10YR3/2 径 2 ~ 5 mm 塊状 1% 以下 やや砂質 疎 (S143 覆土)
- g2 砂質埴土 (10YR2/1) 10YR3/2 径 2 ~ 5 mm 塊状 1% やや砂質 疎 (S143 覆土)
- h1 砂質埴土 (10YR3/2) 10YR2/1 径 2 ~ 5 mm 塊状 5% 砂質 疎 (S143 埋設土器 覆土)
- S139-P1
a1 砂質埴土 (10YR2/1) 10YR5/2 径 2 mm 塊状 1% やや砂質 疎
- S139-P2
a1 砂質埴土 (10YR2/1) 10YR5/2 径 2 mm 塊状 1% やや砂質 疎
- S139 号 炉跡
a1 砂質埴土 (10YR3/1) 10YR5/3 径 2 ~ 5 mm 塊状 1% やや砂質 疎
b1 砂質埴土 (10YR5/3) 10YR3/1 径 5 ~ 10 mm 塊状 5% 砂質 疎 (焼土層)
- SK40
a1 砂質埴土 (10YR4/1) 10YR5/2 径 2 ~ 10 mm 塊状 5% やや砂質 疎
a2 砂質埴土 (10YR4/1) 10YR5/2 径 10 ~ 50 mm 塊状 20% やや砂質 疎
a3 砂質埴土 (10YR2/1) 10YR5/2 径 2 ~ 5 mm 塊状 3% やや砂質 疎



S139 号 竪穴住居跡 炉跡

- a1 砂質埴土 (10YR3/1) 10YR5/3 径 2 ~ 5 mm 塊状 1% やや砂質 疎
- b1 砂質埴土 (10YR5/3) 10YR3/1 径 5 ~ 10 mm 塊状 5% 砂質 疎

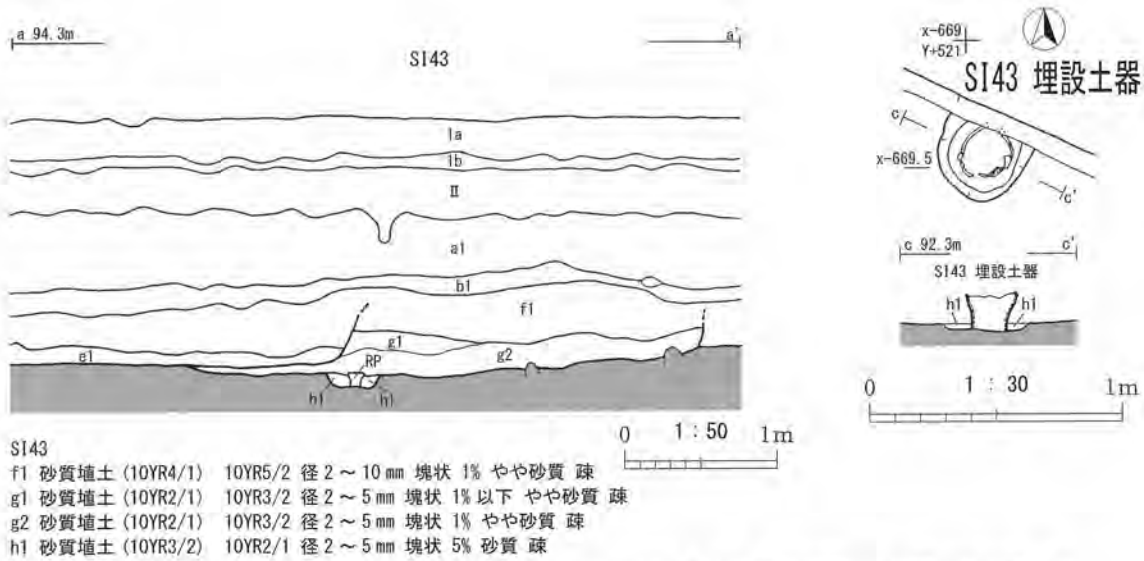
第 25 図 39 号竪穴住居跡、40 号土坑跡 平面図・土層断面図 (2)



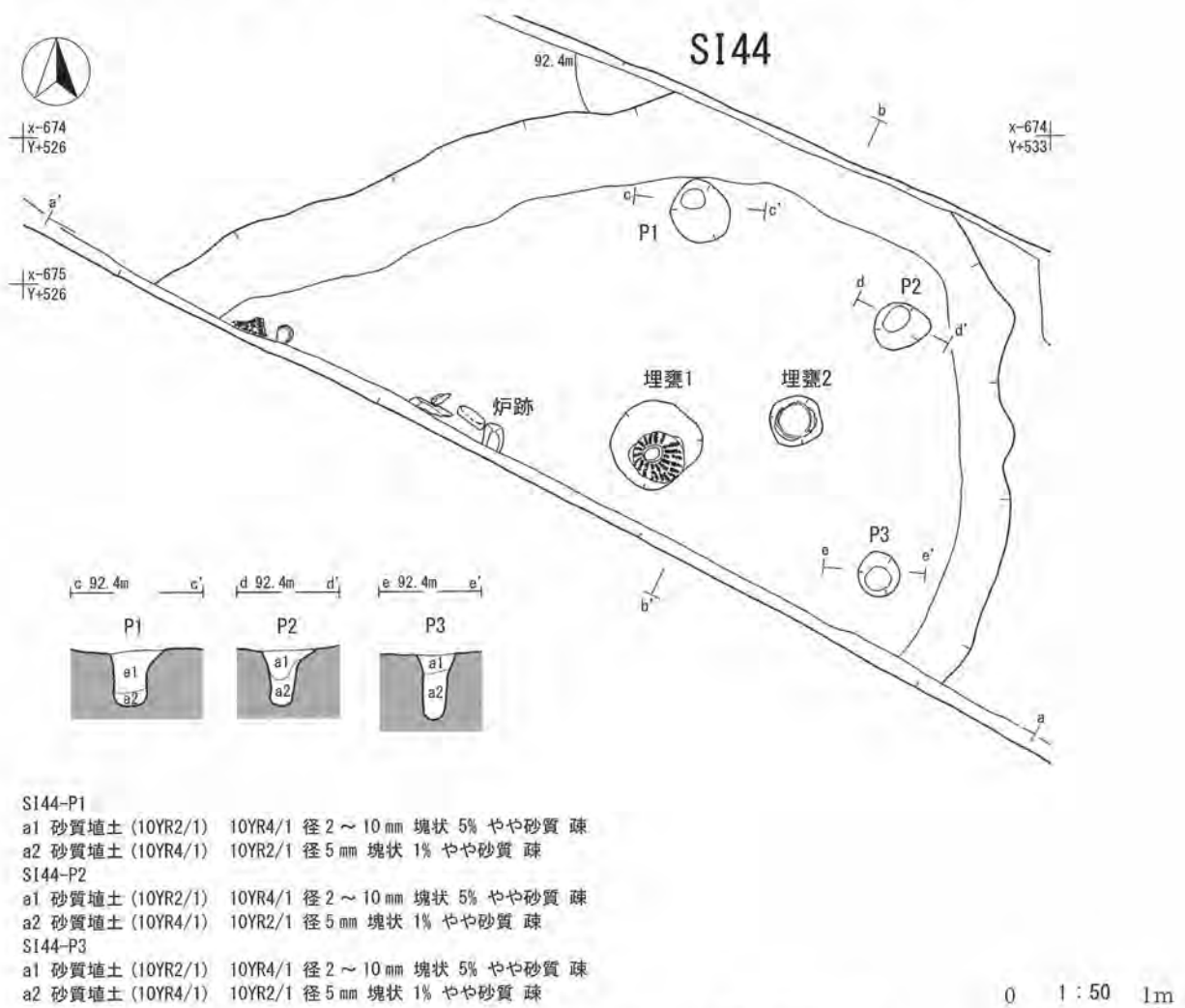
S143

- g2 砂質埴土 (10YR2/1) 10YR3/2 径 2 ~ 5 mm 塊状 1% やや砂質 疎

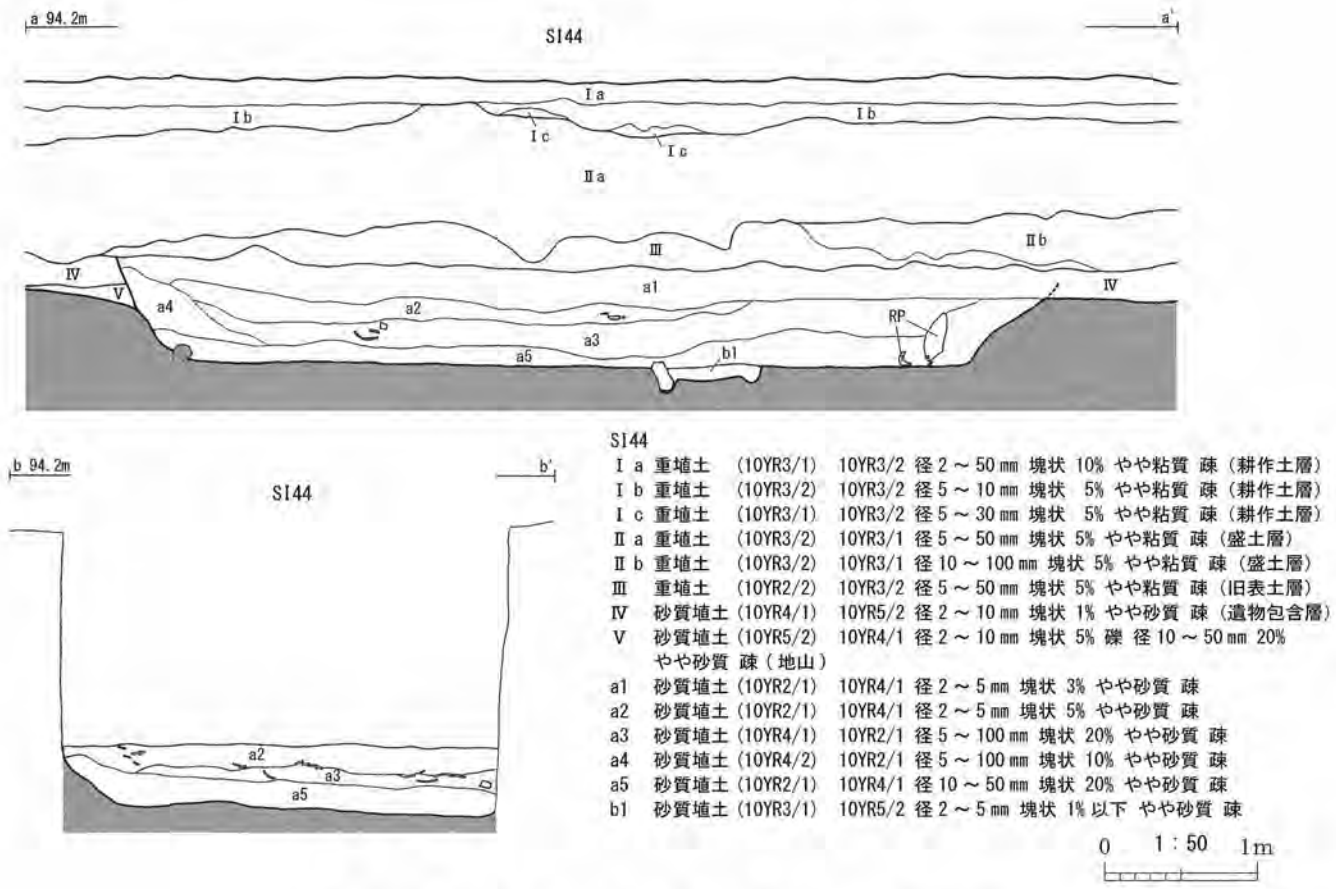
第 26 図 43 号竪穴住居跡 平面図・土層断面図 (1)



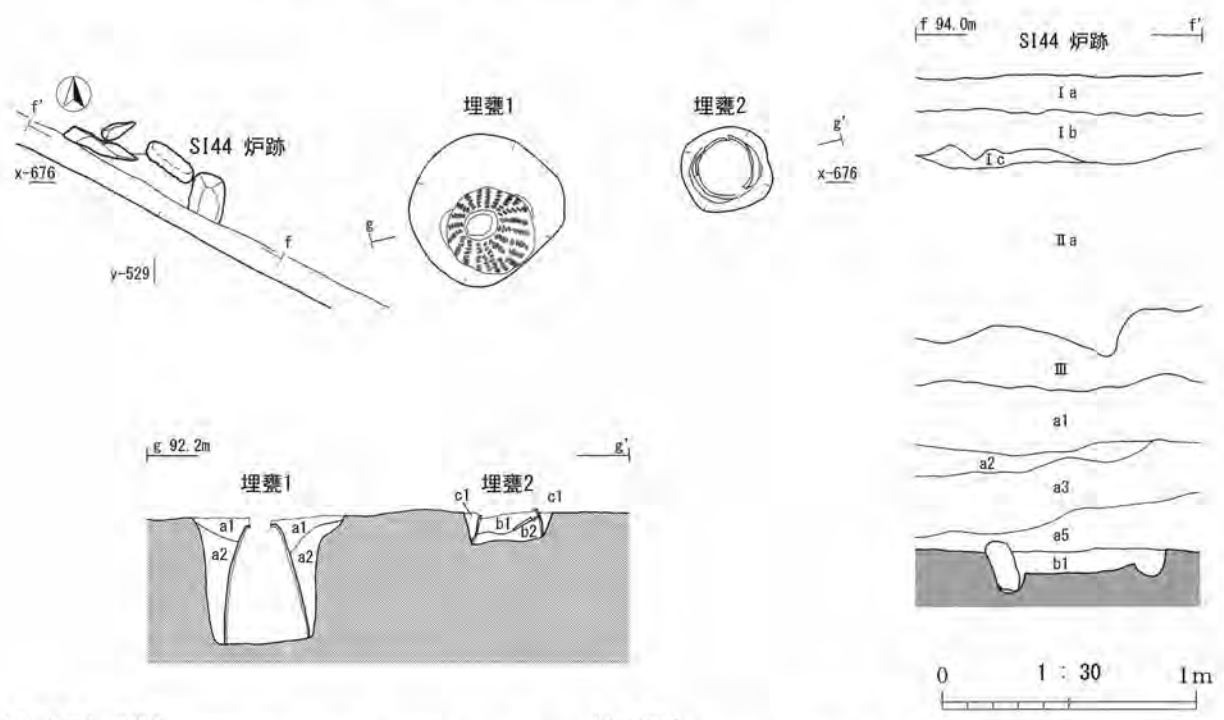
第 27 図 43 号竪穴住居跡、埋設土器 平面図・土層断面図 (2)



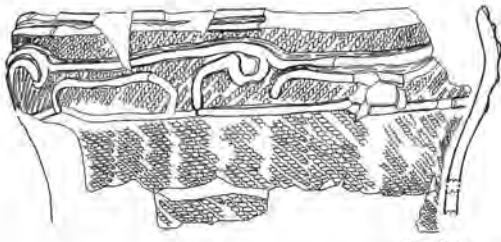
第 28 図 44 号竪穴住居跡 平面図・土層断面図 (1)




第 29 図 44 号竖穴住居跡 平面図・土層断面図 (2)



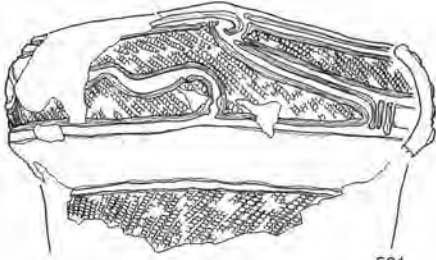
第 30 図 44 号竖穴住居炉跡、埋壙 平面図・土層断面図



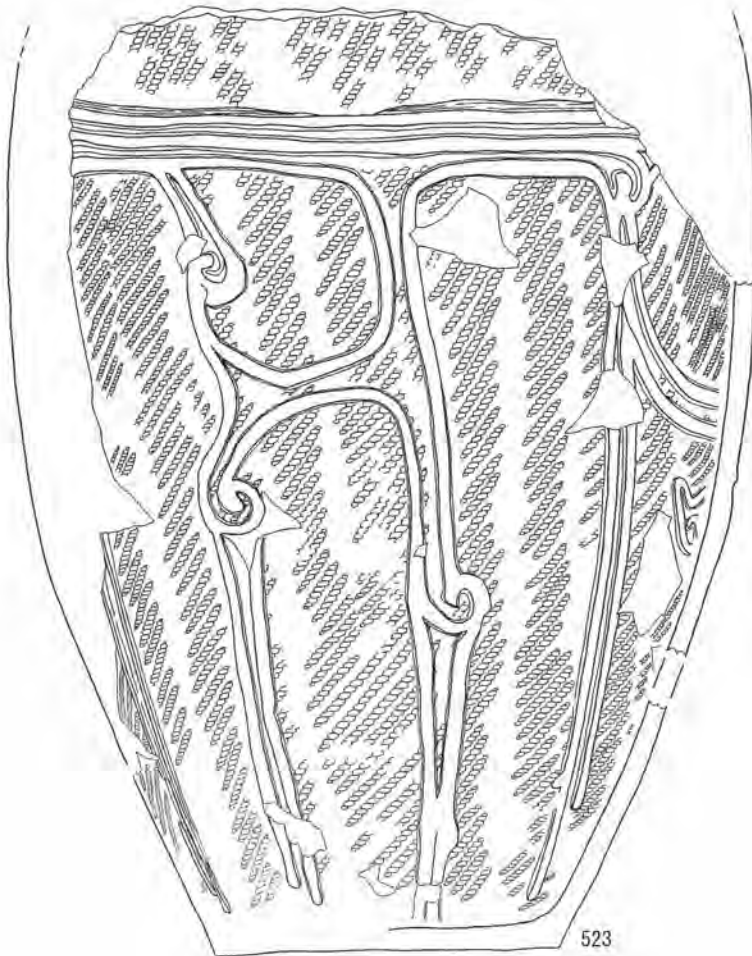
No. 519



520




521



523

0 1.3 5cm


第 31 图 39 号竖穴住居跡 出土遺物 (1)



No. 524



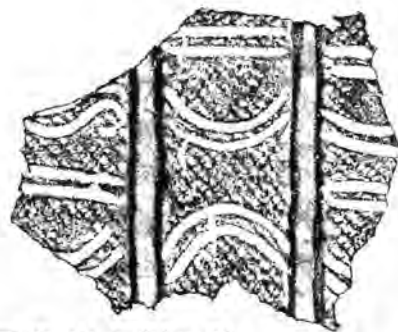
577



578



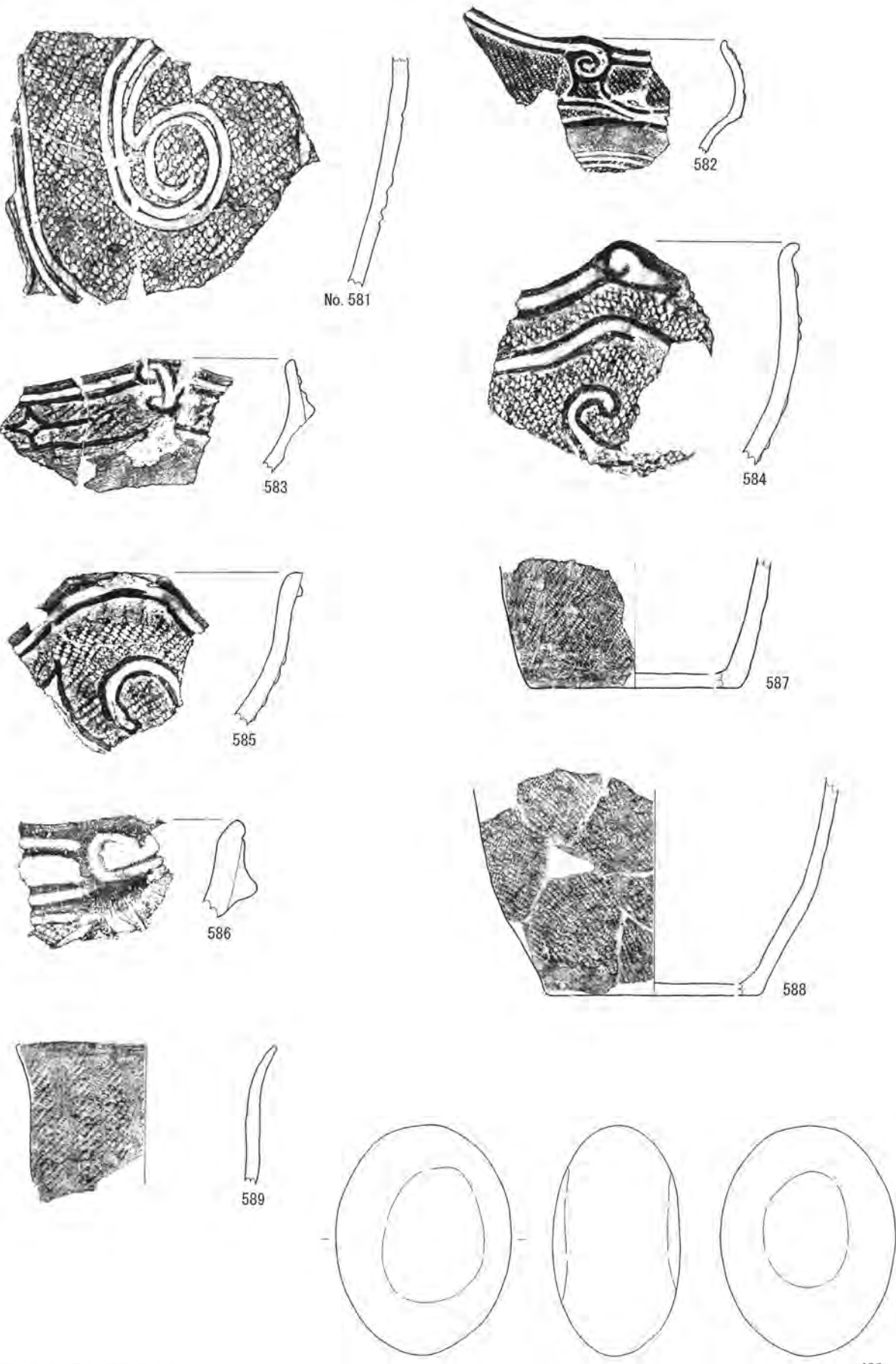
579



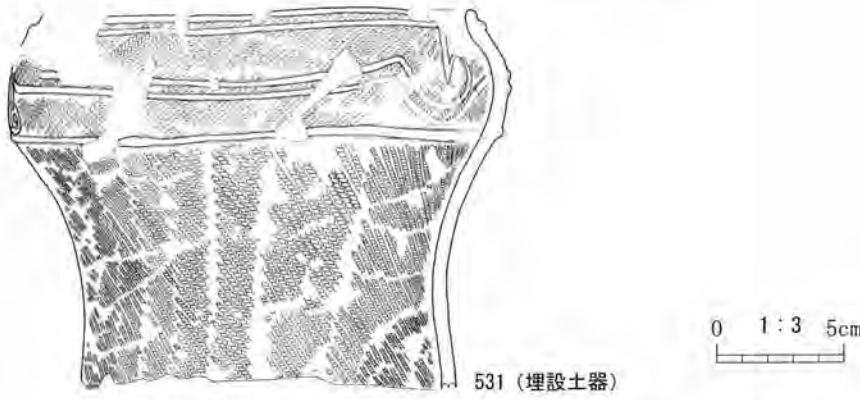
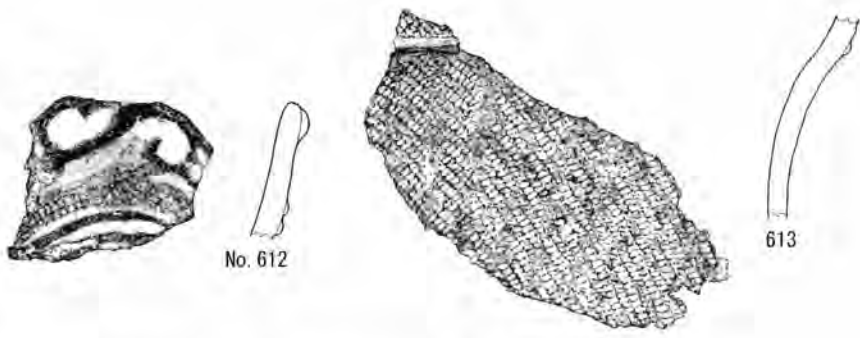
580

0 1:3 5cm

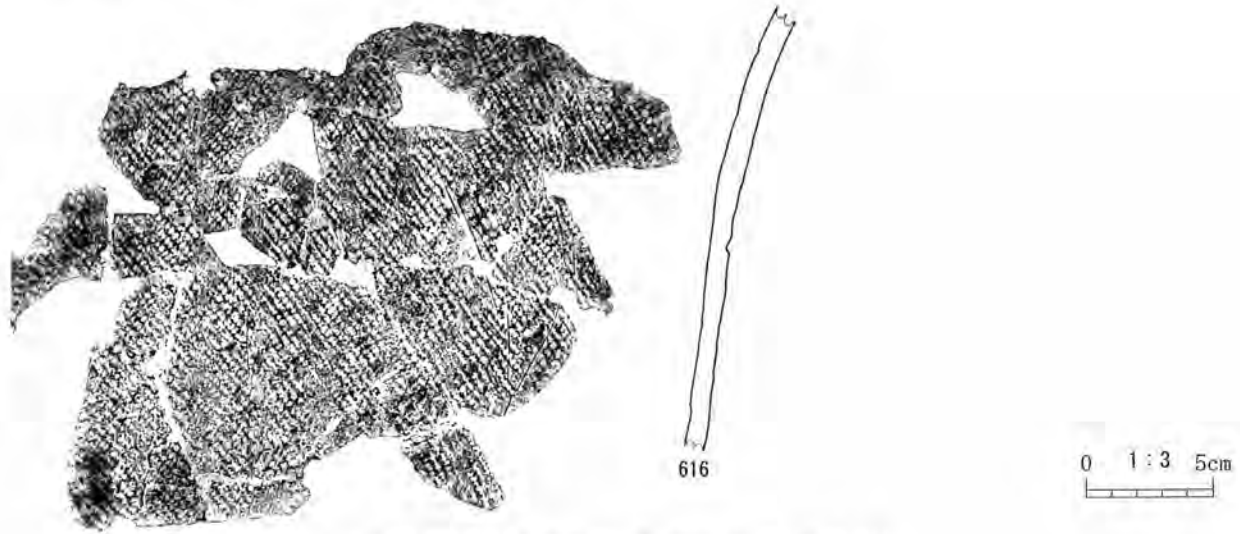
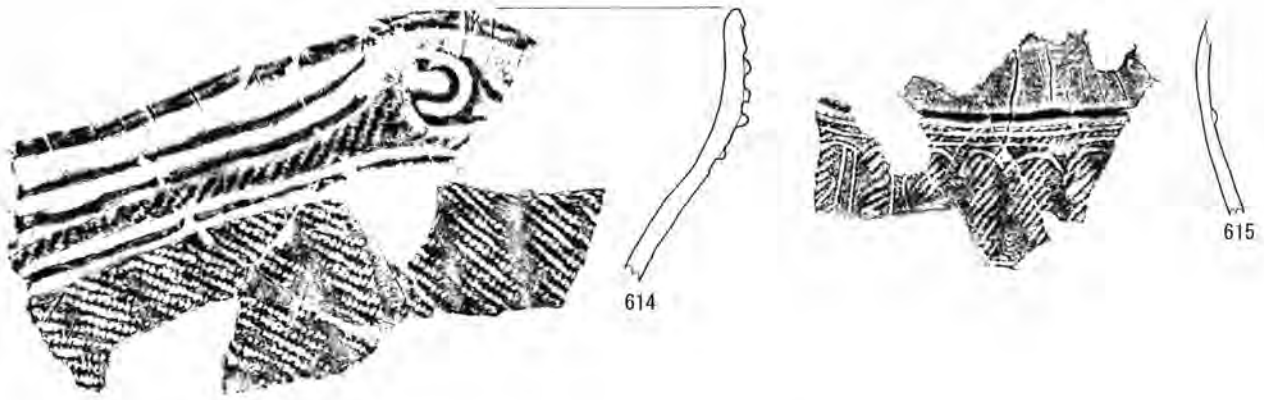
第 32 图 39 号竖穴住居跡 出土遺物 (2)



第 33 图 39 号竖穴住居跡 出土遺物 (3)



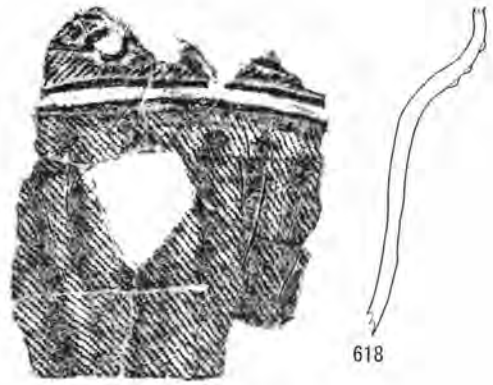
第 34 图 43 号竖穴住居跡 出土遺物



第 35 图 44 号竖穴住居跡 出土遺物 (1)



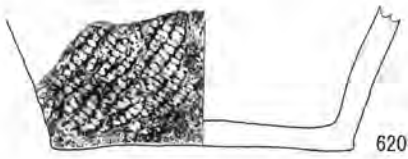
No. 617



618




619



620



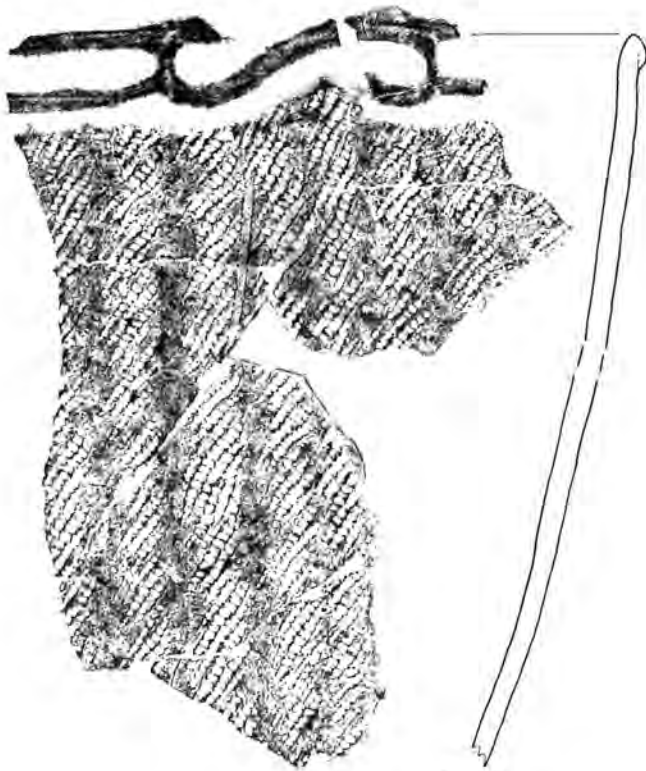
621



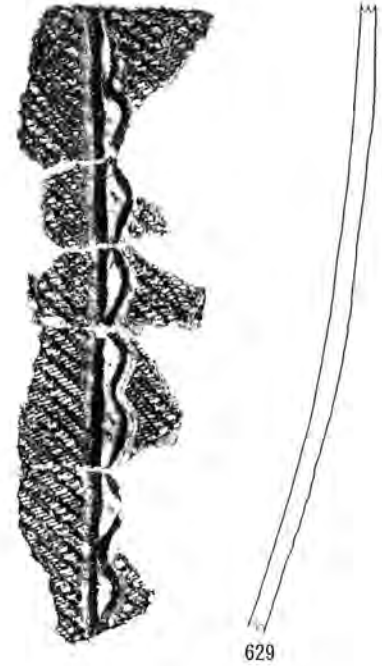
622

0 1:3 5cm


第 36 图 44 号竖穴住居跡 出土遺物 (2)



No. 623




629



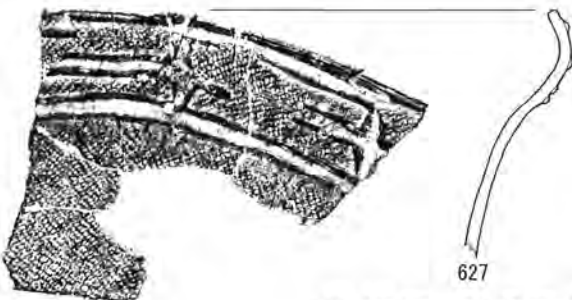
624



625




626



627



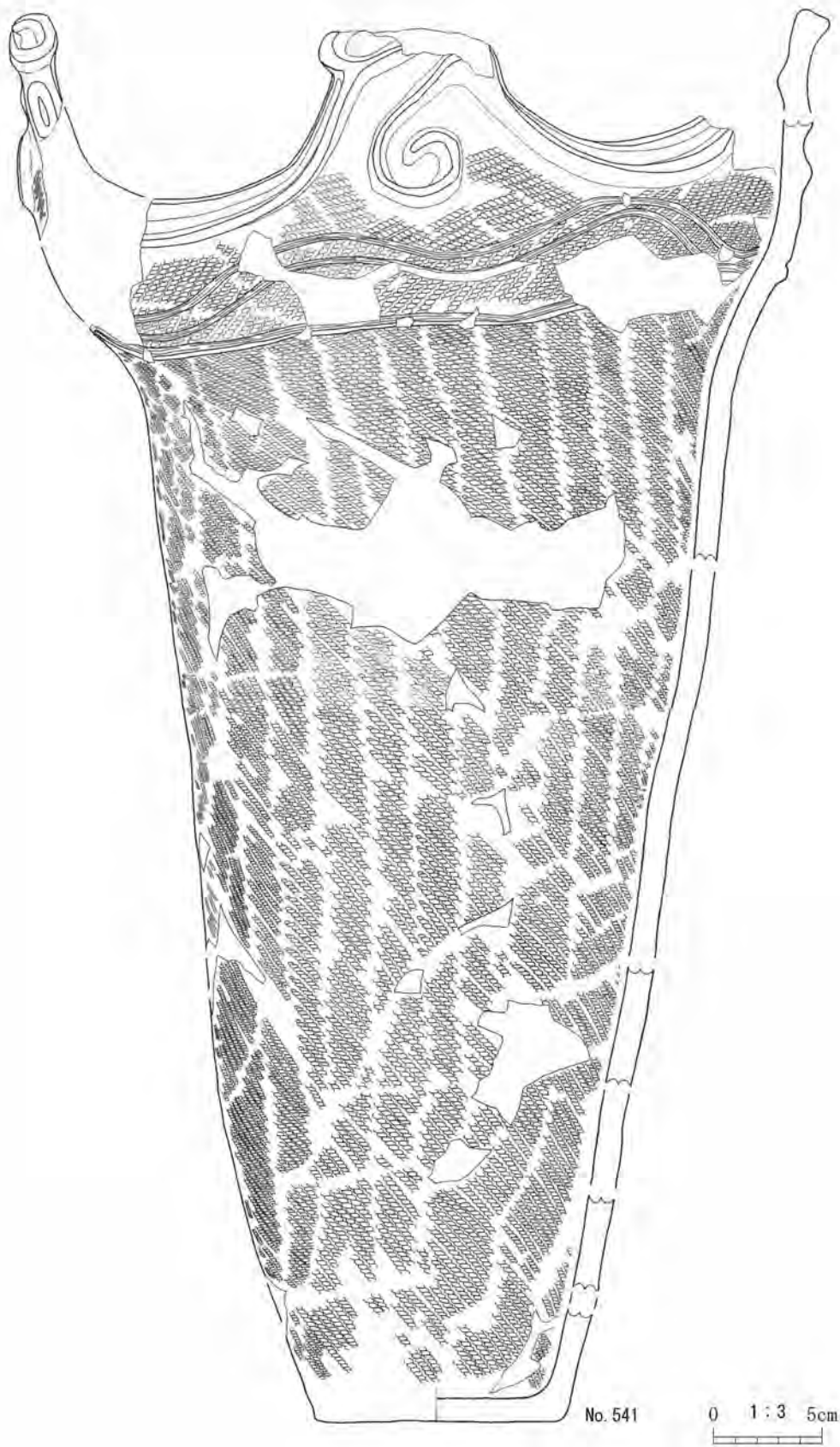
628



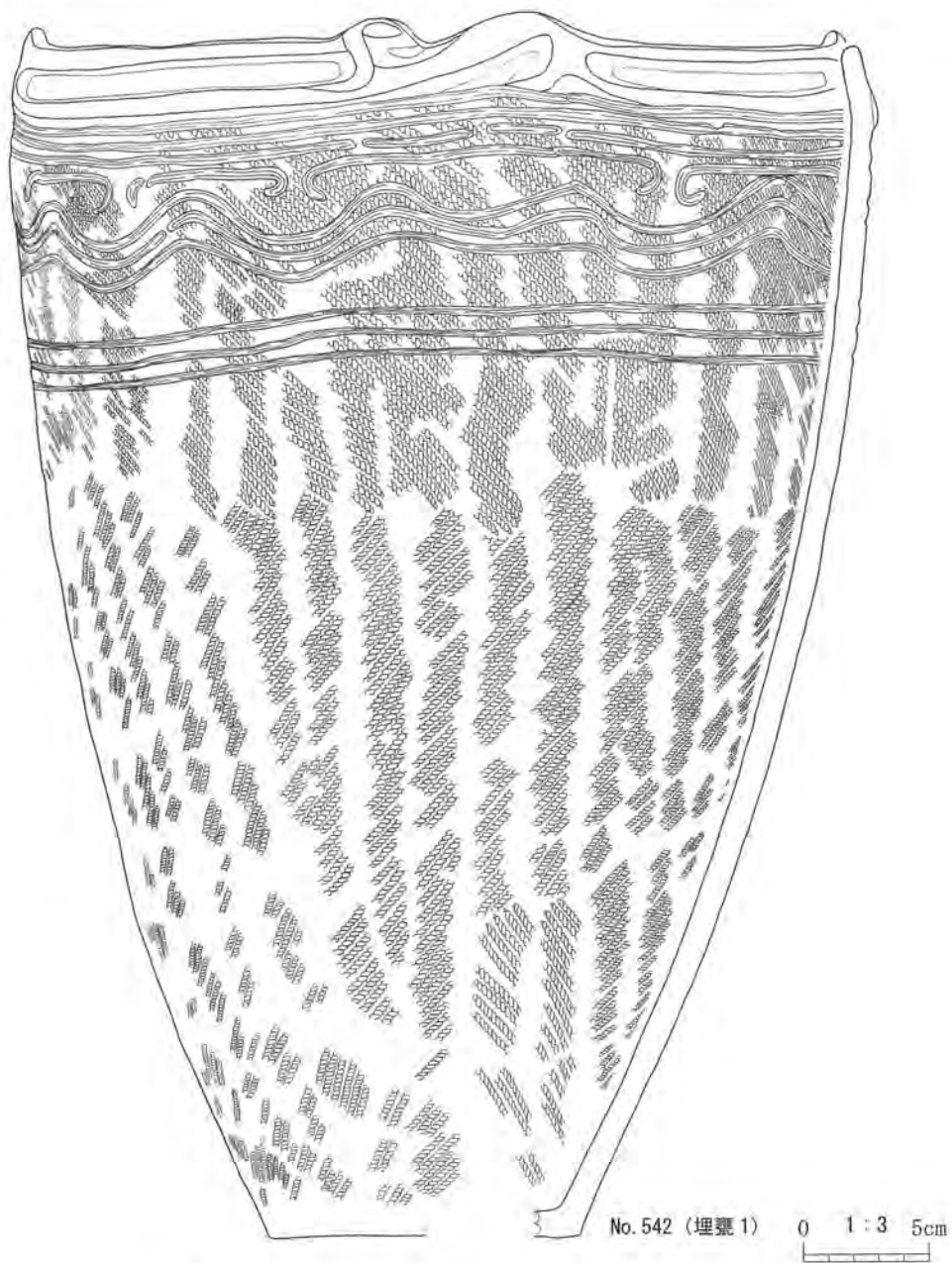
第 37 图 44 号竖穴住居跡 出土遺物 (3)



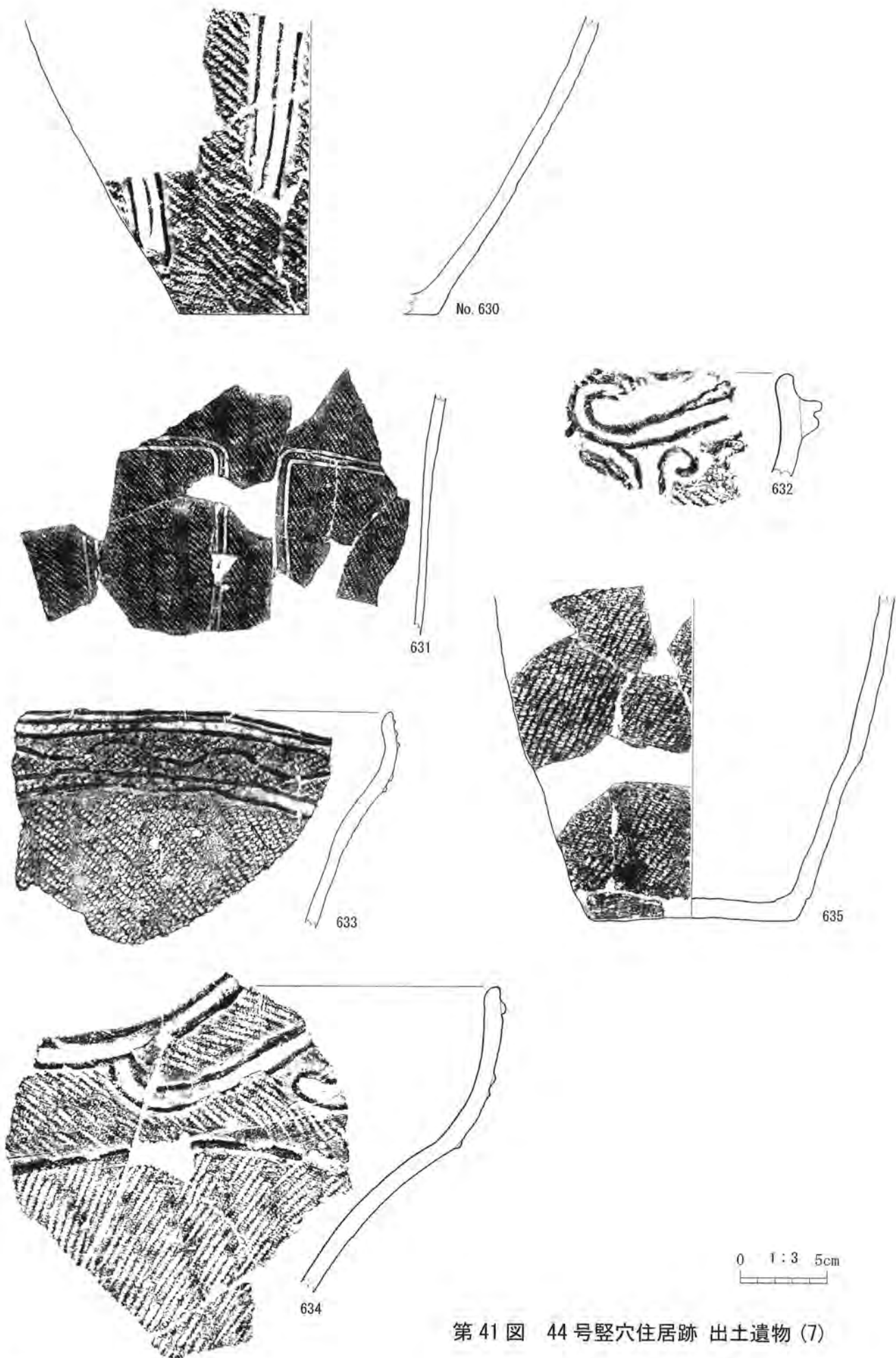
第 38 图 44 号竖穴住居跡 出土遺物 (4)




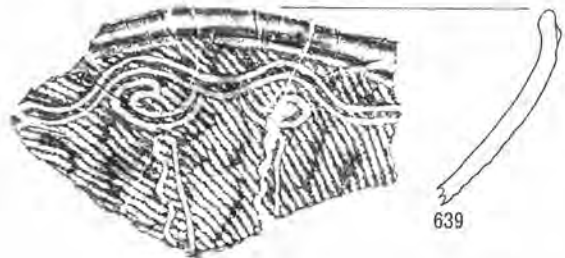


第 39 图 44 号竖穴住居跡 出土遺物 (5)



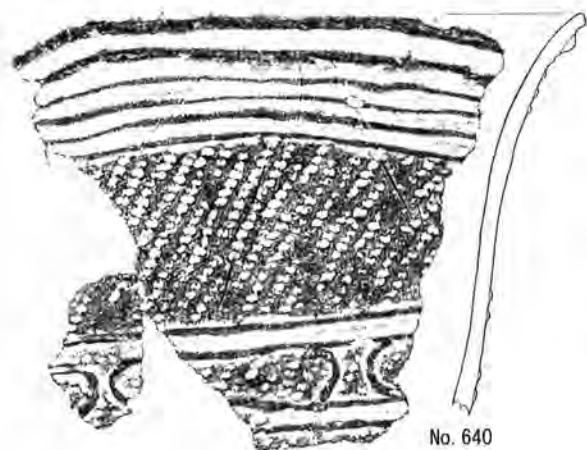
第40図 44号竪穴住居跡 出土遺物(6)



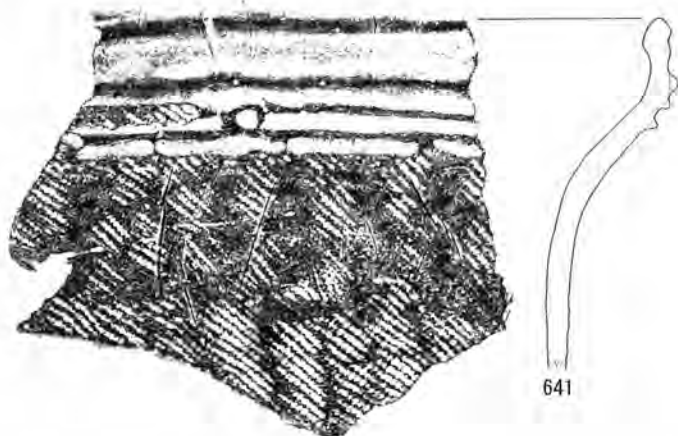
第41图 44号竖穴住居跡 出土遺物(7)



第 42 图 44 号竖穴住居跡 出土遺物 (8)



No. 640



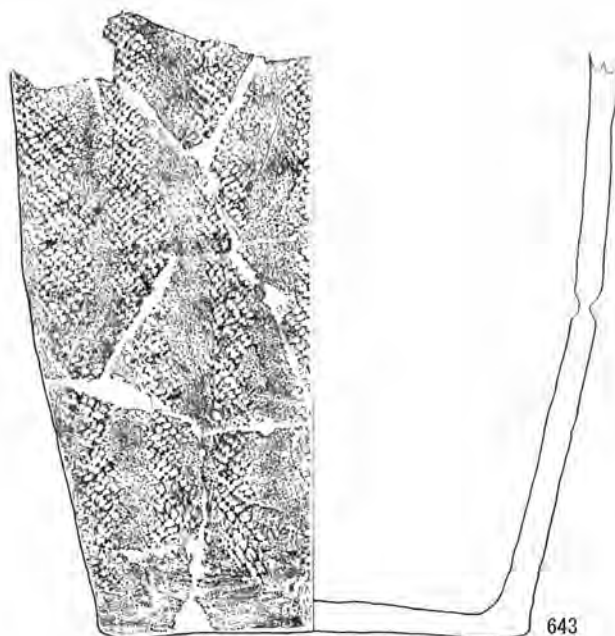
641



642




644



643

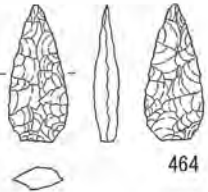
0 1:3 5cm

第43图 44号竖穴住居跡 出土遺物(9)

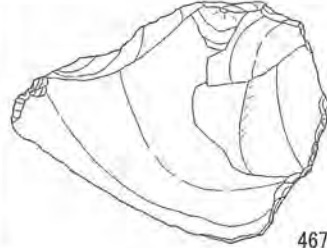
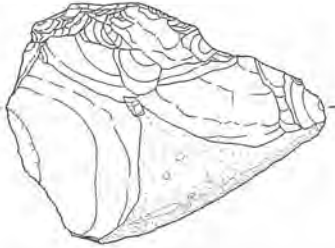


No. 645
(埋藏 2)

0 1:3 5cm



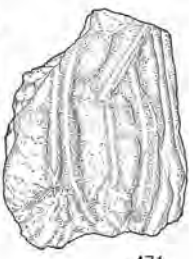
464




467



0 2:3 3cm




471



473

0 1:3 5cm



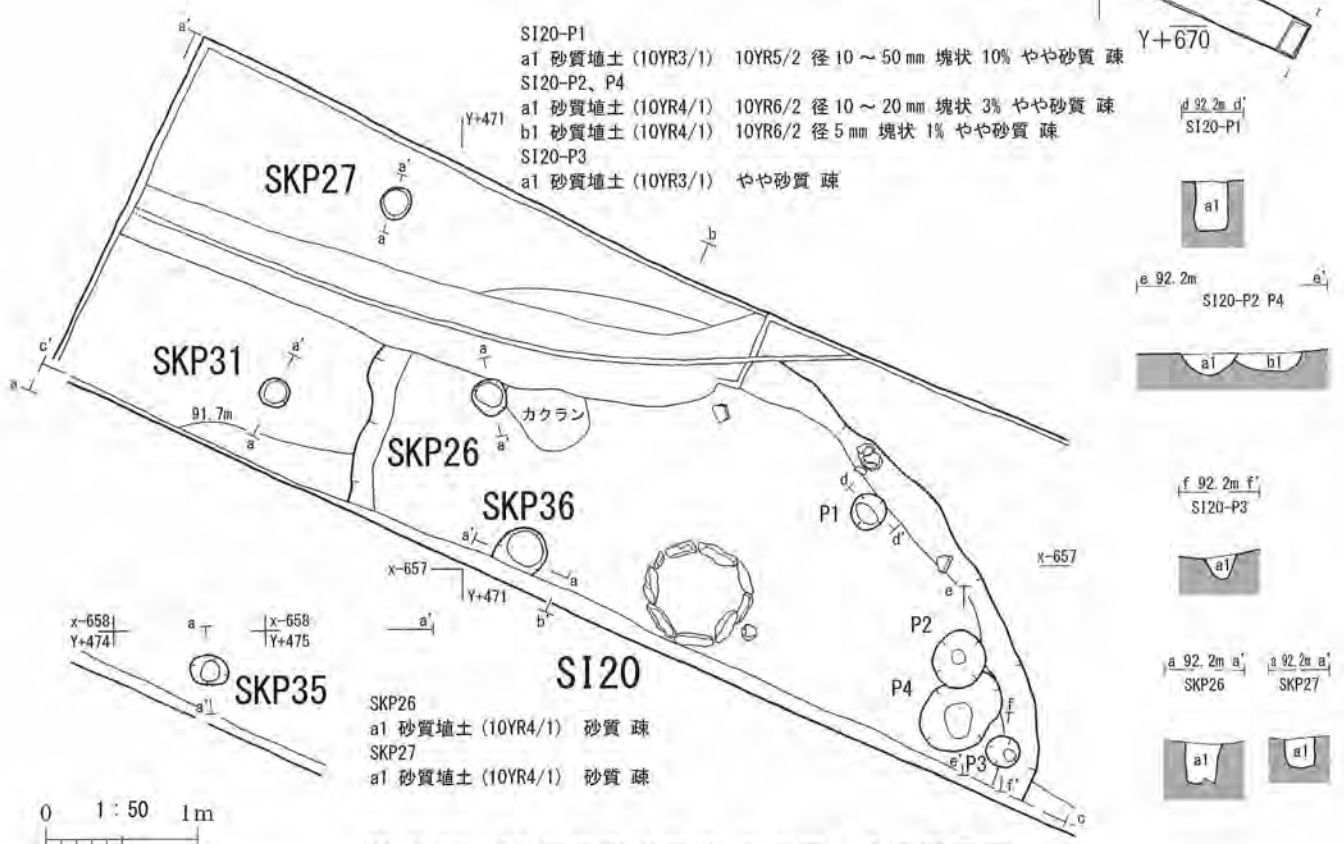
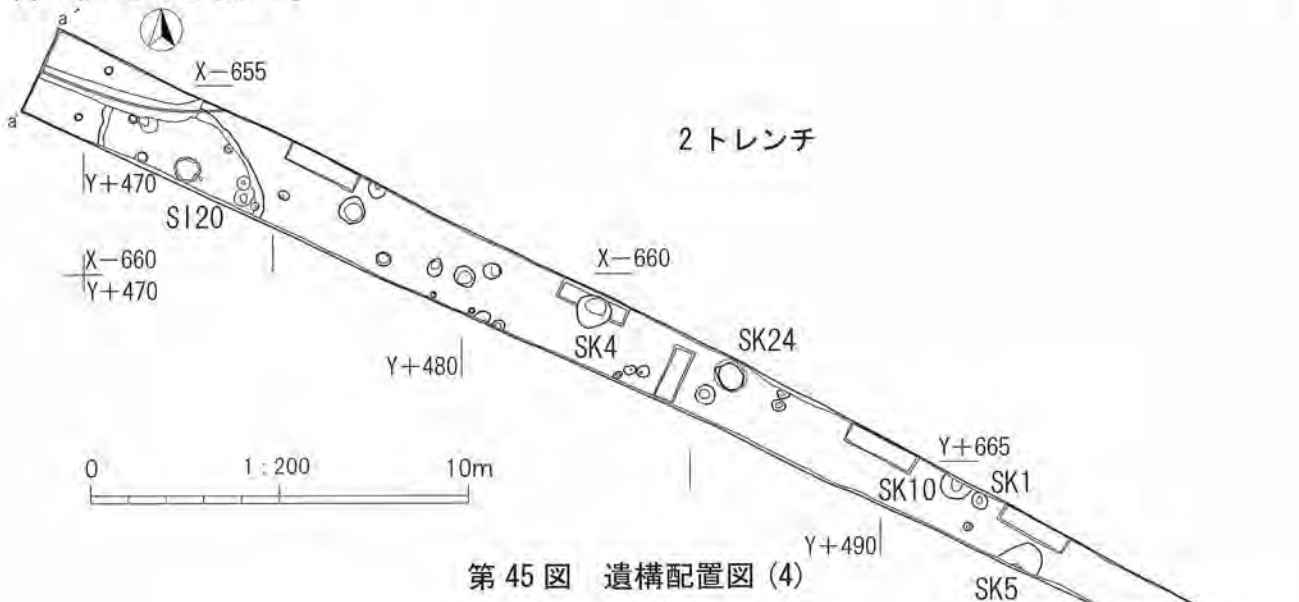
第 44 図 44 号竖穴住居跡 出土遺物 (10)

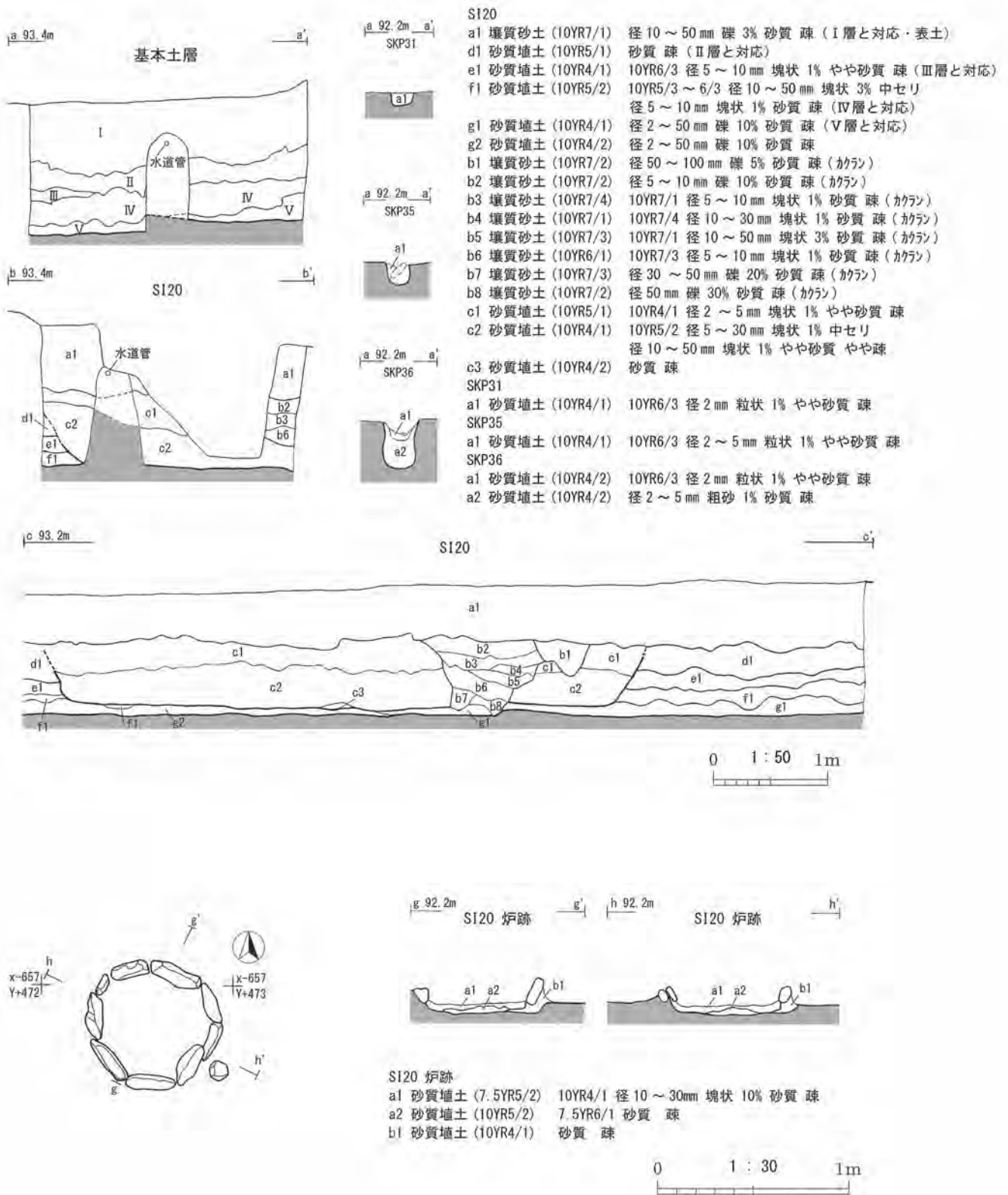
20号竖穴住居跡 (第46、47、51図)

〈検出状況〉調査区西端、地山面で検出した。〈規模・形態〉遺構の南側部分は調査区外にある。26号、35号、36号柱穴状遺構と重複し、20号竖穴住居跡は、両遺構より新しい。床面中央付近で石囲炉、柱穴状の掘り込みを4基確認した。〈出土遺物〉覆土中から深鉢、磨製石斧が出土した。〈時期・時代〉縄文時代中期後葉のものと考えられる。

柱穴状遺構 (1) (SKP26、27、31、35、36) (第46図)

〈検出状況〉調査区西側で掘り込み跡を検出した。〈規模・形態〉竖穴住居跡や建物跡に伴うものと考えられる。〈出土遺物〉36号の覆土中位から縄文土器が出土した。〈時期・時代〉縄文時代中期後葉頃のものと考えられる。

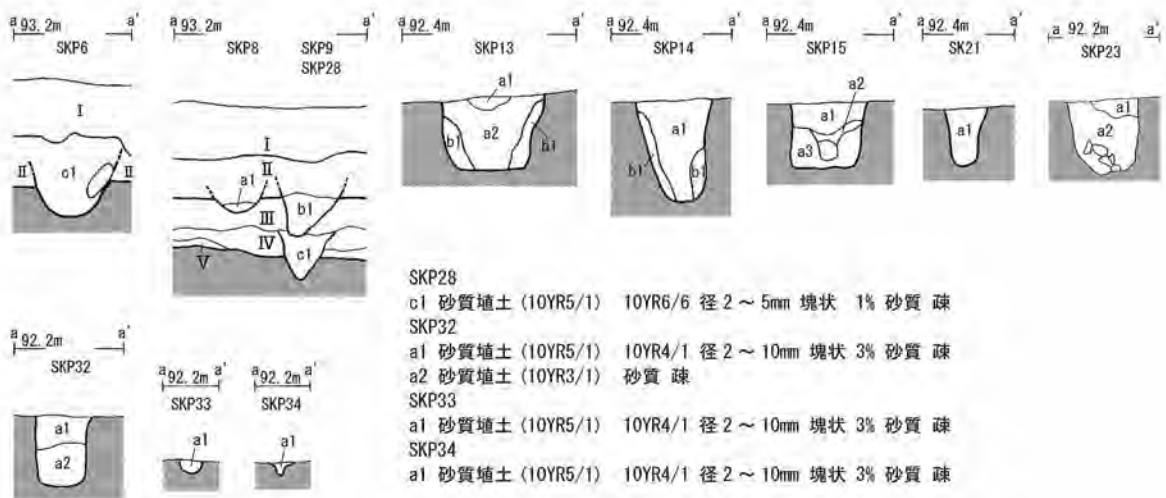
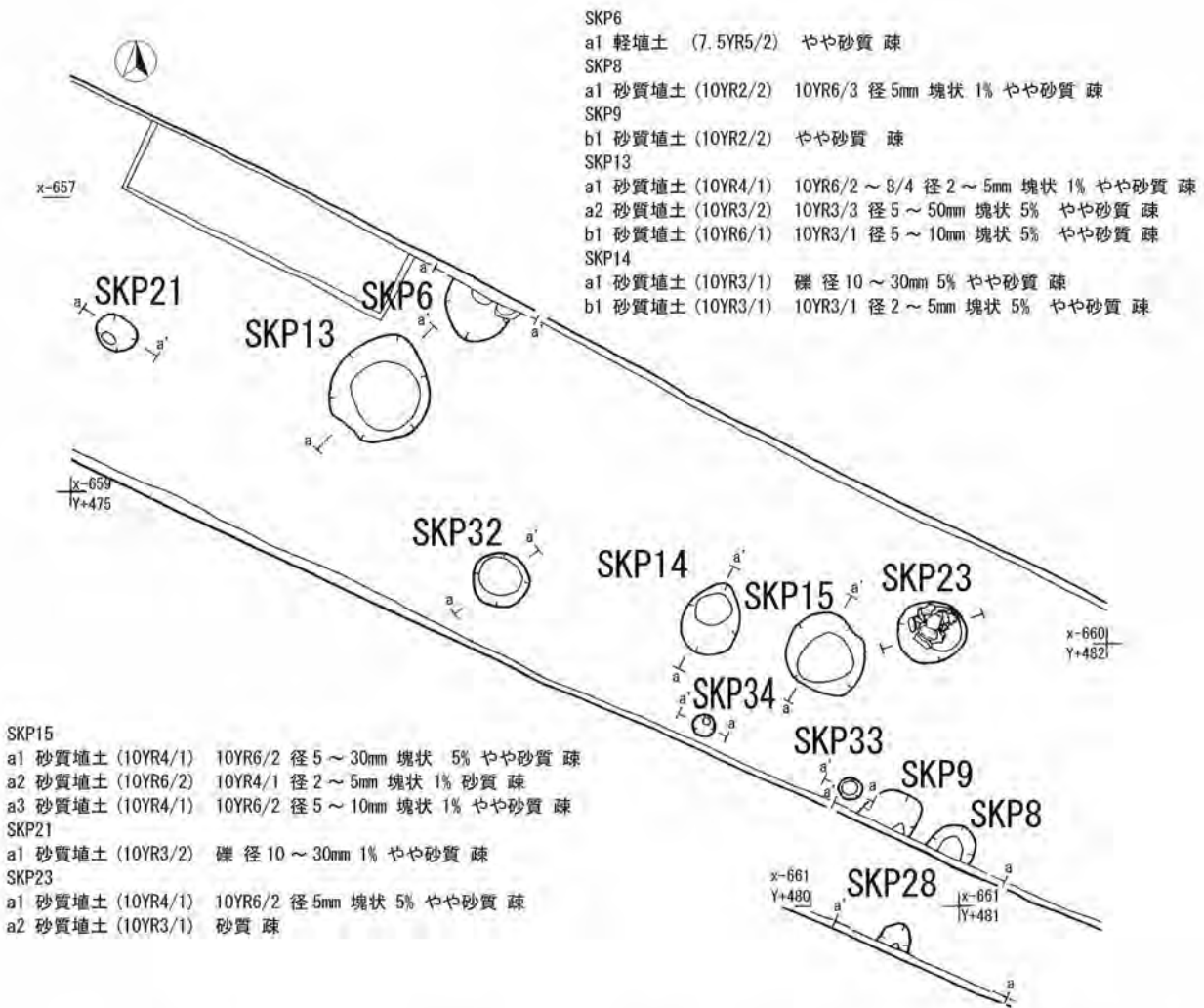




第 47 図 20 号竖穴住居炉跡 平面図・土層断面図

柱穴状遺構 (2) (SKP6、8、9、13、14、15、21、23、28、32、33、34) (第48図)

〈検出状況〉調査区中央付近で掘り込み跡を検出した。〈規模・形態〉堅穴住居跡や建物跡に伴うものと考えられる。〈出土遺物〉6号、9号、23号、32号の覆土中から縄文土器が出土した。〈時期・時代〉縄文時代中期後葉頃のものと考えられる。



第48図 柱穴状遺構 (2) 平面図・土層断面図

4号土坑跡（第49、52図）

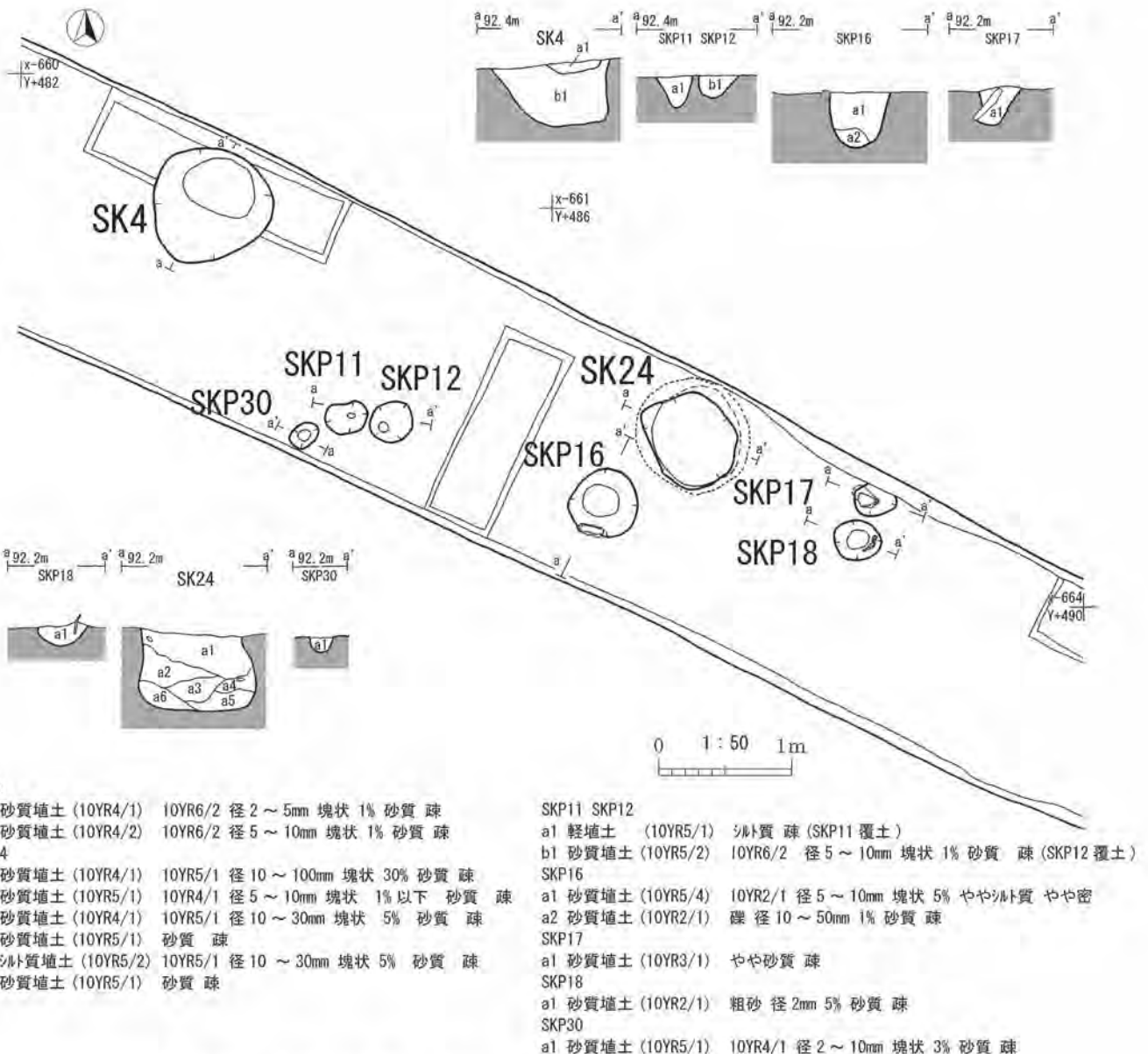
〈検出状況〉調査区中央付近で検出した。〈規模・形態〉他の遺構との重複はない。東西0.90m、南北0.86m、深さ0.5mの不正円形である。〈出土遺物〉覆土中位から深鉢が出土した。〈時期・時代〉縄文時代中期後葉のものと考えられる。

24号土坑跡（第49、53図）

〈検出状況〉調査区中央付近で検出した。〈規模・形態〉貯蔵穴跡である。他の遺構との重複はない。〈出土遺物〉覆土上位から深鉢が出土した。〈時期・時代〉縄文時代中期後葉のものと考えられる。

柱穴状遺構(3) (SKP11、12、16、17、18、30)（第49、54図）

〈検出状況〉調査区中央付近で検出した。〈規模・形態〉竪穴住居跡や建物跡に伴うものと考えられる。遺構の重複はない。〈出土遺物〉16号の覆土中位から深鉢が出土した。〈時期・時代〉縄文時代中期後葉頃のものと考えられる。



第49図 4号、24号土坑跡 柱穴状遺構(3) 平面図・土層断面図

1号土坑跡（第50、55図）

〈検出状況〉調査区東側で検出した。〈規模・形態〉楕円形の掘り込みである。他の遺構との重複はない。東西0.88m、南北0.80m、深さ0.19mの楕円形である。〈出土遺物〉底面から小型土器が出土した。〈時期・時代〉縄文時代中期後葉のものと考えられる。

5号土坑跡（第50、56図）

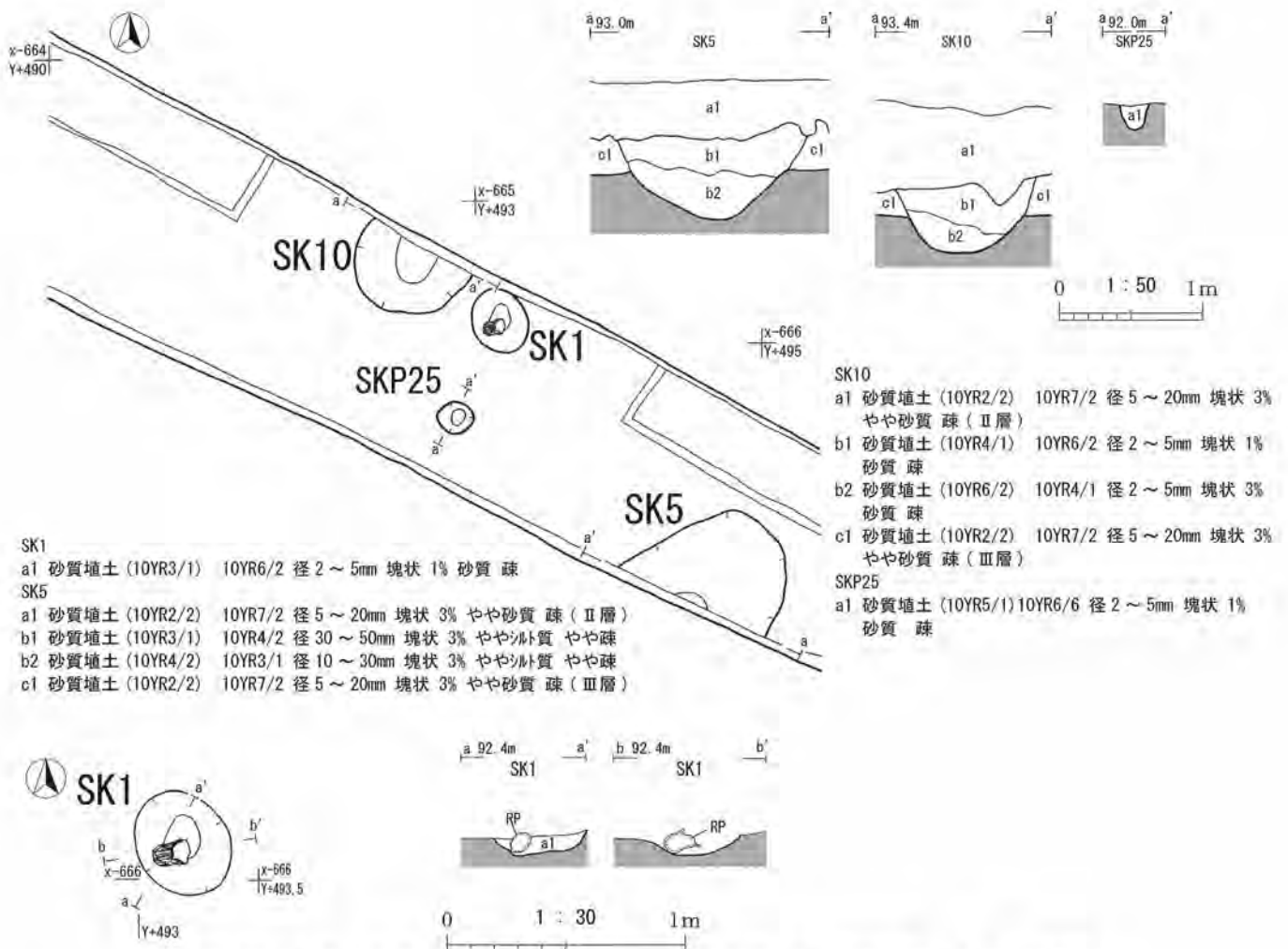
〈検出状況〉調査区東側で検出した。〈規模・形態〉遺構の南側部分は調査区外にある。他の遺構との重複はない。〈出土遺物〉覆土上位から縄文土器が出土した。〈時期・時代〉縄文時代中期後葉のものと考えられる。

10号土坑跡（第50、57図）

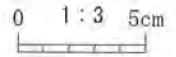
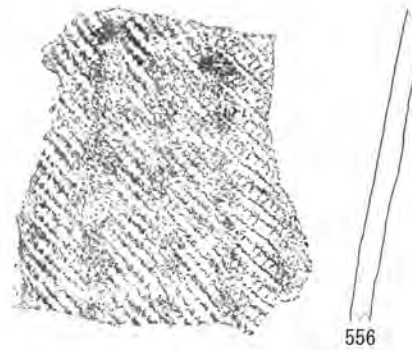
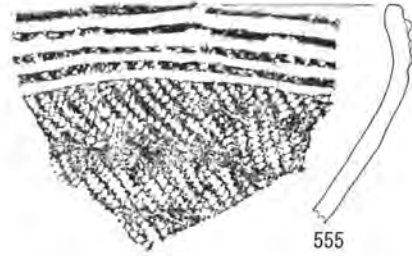
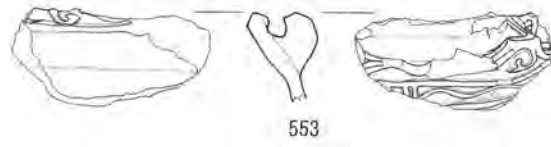
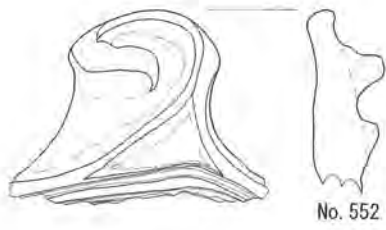
〈検出状況〉調査区東側で検出した。〈規模・形態〉北側部分は調査区外にある。他の遺構との重複はない。〈出土遺物〉覆土上位から縄文土器が出土した。〈時期・時代〉縄文時代中期後葉のものと考えられる。

柱穴状遺構(4) (SKP25)（第50図）

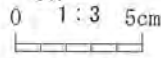

〈検出状況〉調査区中央付近で検出した。〈規模・形態〉竪穴住居跡や建物跡に伴うものと考えられる。遺構の重複はない。〈出土遺物〉出土なし。〈時期・時代〉縄文時代中期後葉頃のものと考えられる。



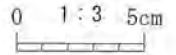
第50図 1号、5号、10号土坑跡、柱穴状遺構(4) 平面図・土層断面図



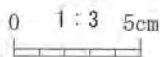
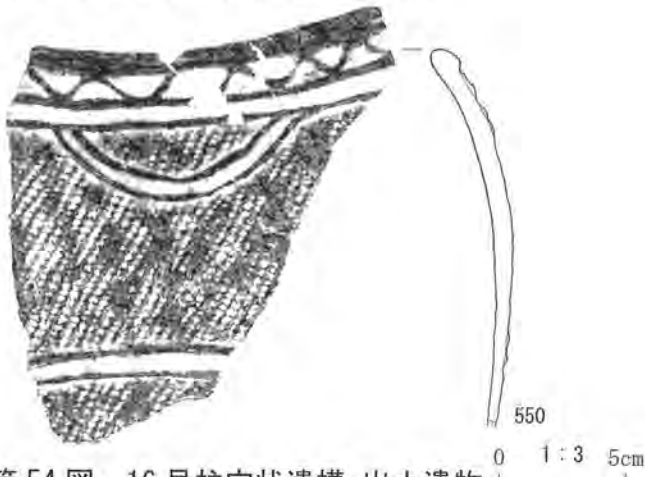
第 51 图 20 号竖穴住居跡 出土遺物




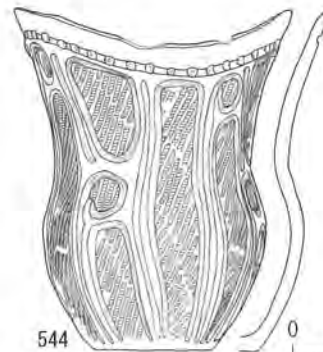
第 52 图 4 号土坑跡 出土遺物




第 53 图 24 号土坑跡 出土遺物



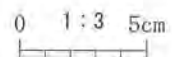
第 54 图 16 号柱穴状遺構 出土遺物



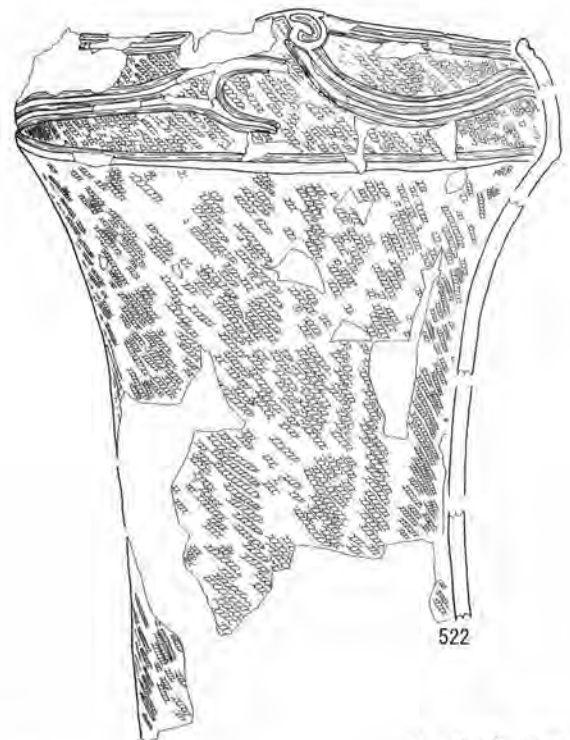
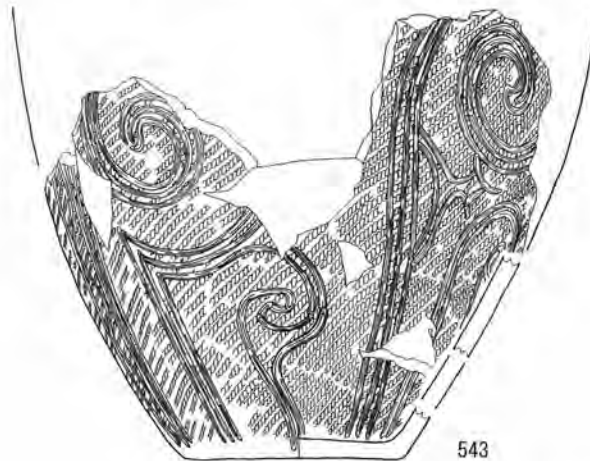
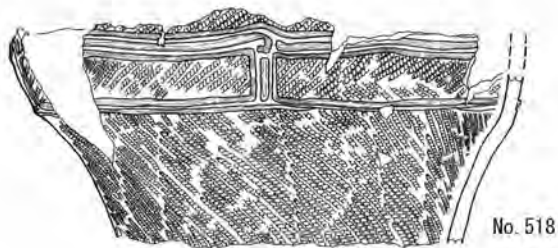
第 55 图 1 号土坑跡 出土遺物



第 56 图 5 号土坑跡 出土遺物



第 57 图 10 号土坑跡 出土遺物



0 1:3 5cm

第 58 図 遺構外出土遺物

遺物観察表 (石器・石製品・土製品・土師器・遺構外縄文土器)

No.	遺跡名	遺物No.	器種	出土地点		特徴	重量(g)	最大長(mm)	最大幅(mm)	最大厚(mm)
1	刈屋道の角	1	削器	遺構外	Aトレンチ	a3層中	20.2	54.5	33.7	10.7
2	刈屋清水野	780	斧形土製品	遺構外	C区中央部	III層中	59.7	69.0	47.5	17.0
3	刈屋清水野	783	環状土製品	SI62号		覆土上位	8.2	37.0	20.4	11.2
4	刈屋清水野	808	環状土製品	遺構外	D区	I層下位	12.7	41.8	22.1	15.9
5	刈屋清水野	809	斧形土製品	遺構外	D区	I層下位	60.0	59.2	45.8	18.1
6	刈屋清水野	810	耳飾	遺構外	B3区中央部	III層下位	44.1	45.0	43.5	10.8
7	刈屋清水野	811	斧形土製品	SK83号		a1層中	33.1	39.1	37.9	23.2
8	刈屋清水野	812	斧形土製品	SI107号		a1層下位	9.7	30.4	32.5	11.8
9	刈屋清水野	813	斧形土製品	SI107号		a1層下位	12.4	37.0	29.9	14.0
10	刈屋清水野	814	斧形土製品	SK110号		a1層下位	28.8	43.9	43.3	15.7
11	刈屋清水野	815	円盤状土製品	SI87号-P7		覆土中位	21.8	38.0	42.0	11.0
12	刈屋清水野	816	円盤状土製品	SI96号		確認面	15.9	37.0	50.0	7.0
13	刈屋清水野	817	円盤状土製品	SI96号		a1層中	12.1	32.0	37.0	9.0
14	刈屋清水野	819	円盤状土製品	SI96号		a1層中	38.1	53.0	61.0	12.0
15	刈屋清水野	820	円盤状土製品	SK102号		a1層中	31.9	54.0	56.0	10.0
16	刈屋清水野	821	円盤状土製品	SI107号		a1層下位	13.0	45.0	37.0	7.0
17	刈屋清水野	825	耳飾	SK83号		RP-3	41.8	46.9	47.6	15.0
18	刈屋清水野	924	石鏃	遺構外	B1区東端部	III層中	0.7	17.9	12.8	2.9
19	刈屋清水野	925	石鏃	遺構外	B1区東端部	III層中	0.4	21.1	12.0	2.0
20	刈屋清水野	926	石鏃	遺構外	B1区東端部	III層中	2.0	21.0	15.4	5.2
21	刈屋清水野	927	削器	遺構外	B1区西側	III層中	21.4	54.2	37.9	11.8
22	刈屋清水野	928	削器	遺構外	B1区中央部	III層中	11.6	34.6	33.1	12.1
23	刈屋清水野	929	石鏃	遺構外	B2区東側	II層中	1.6	28.1	12.1	6.3
24	刈屋清水野	930	石鏃	遺構外	B2区東側	III層中	1.1	23.1	15.2	3.2
25	刈屋清水野	931	石鏃	遺構外	B2区東側	III層中	0.5	21.1	13.1	2.7
26	刈屋清水野	932	石鏃	遺構外	B2区東側	III層中	0.7	21.6	13.4	3.4
27	刈屋清水野	933	石鏃	遺構外	B2区東側	III層中	0.7	17.4	12.3	3.9
28	刈屋清水野	934	石鏃	遺構外	B2区東側	III層中	0.9	20.4	14.9	3.5
29	刈屋清水野	935	石鏃	遺構外	B2区東側	III層中	2.1	41.8	12.7	4.3
30	刈屋清水野	936	石鏃	遺構外	B2区東側	IV層中	1.0	26.2	11.8	3.3
31	刈屋清水野	937	石鏃	遺構外	B2区東側	IV層中	1.1	22.6	15.5	4.0
32	刈屋清水野	938	石鏃	遺構外	B2区中央部	Ia~Ib層中	2.0	21.7	17.0	6.8
33	刈屋清水野	939	石鏃	遺構外	B2区中央部	III層中	2.6	24.4	16.4	7.8
34	刈屋清水野	940	石鏃	遺構外	B2区中央部	III層中	0.6	14.9	12.8	3.1
35	刈屋清水野	941	石鏃	遺構外	B2区東側	IV層中	3.6	29.1	21.6	7.2
36	刈屋清水野	942	石鏃	遺構外	B2区中央部	III層中	0.7	24.2	7.0	5.7

No.	遺跡名	遺物No.	器種	出土地点		特徴	重量(g)	最大長(mm)	最大幅(mm)	最大厚(mm)	
37	刈屋清水野	943	削器	遺構外	B2区東側	Ⅲ層中	片面周縁加工	5.1	38.0	16.8	7.2
38	刈屋清水野	944	石匙	遺構外	B2区東側	Ⅲ層中	片面周縁加工	19.8	39.8	72.5	10.9
39	刈屋清水野	945	削器	遺構外	B2区中央部	Ⅲ層中	片面周縁加工	3.9	43.8	18.2	4.5
40	刈屋清水野	946	削器	遺構外	B2区中央部	Ⅲ層中	両面周縁加工	6.4	32.9	27.1	9.2
41	刈屋清水野	947	削器	遺構外	B2区東側	Ⅳ層中	片面周縁加工	10.8	56.0	26.6	8.4
42	刈屋清水野	948	石鏃	遺構外	B2区東側	Ⅰ層中	完形 凸基	2.1	40.1	15.8	5.5
43	刈屋清水野	949	石鏃	遺構外	B2区中央部	Ⅲ層中	略完形 凸基	1.0	27.3	11.8	3.5
44	刈屋清水野	950	石鏃	遺構外	B2区中央部	Ⅲ層中	略完形 凹基 基部欠損	0.2	9.9	10.2	1.9
45	刈屋清水野	951	石鏃	遺構外	B2区中央部	Ⅲ層中	略完形 凹基 先端部欠損	0.4	16.4	12.2	2.5
46	刈屋清水野	952	石鏃	遺構外	B2区中央部	Ⅲ層中	完形 凸基	1.0	28.3	13.9	3.5
47	刈屋清水野	953	石鏃	遺構外	B2区中央部	覆土中	略完形 先端部欠損	2.0	28.1	13.8	5.8
48	刈屋清水野	954	削器	遺構外	B3区西側	Ⅱ層中	完形	13.7	45.2	29.6	9.8
49	刈屋清水野	955	削器	遺構外	B3区西側	Ⅲ層下位	両端刃部欠損	41.1	52.4	63.0	12.1
50	刈屋清水野	956	削器	遺構外	B3区西側	Ⅲ層下位	完形	5.8	34.1	21.6	8.2
51	刈屋清水野	957	石鏃	遺構外	B3区西側	Ⅲ層下位	完形 凹基	0.2	14.5	10.3	2.0
52	刈屋清水野	958	石鏃	遺構外	B3区西側	Ⅲ層下位	略完形 凹基	0.6	18.9	11.8	3.0
53	刈屋清水野	959	石鏃	遺構外	B3区西側	Ⅲ層下位	完形 凸基	1.8	30.8	15.6	5.1
54	刈屋清水野	960	削器	遺構外	B3区中央部	Ⅲ層下位	略完形	8.2	34.2	26.6	7.8
55	刈屋清水野	961	削器	遺構外	B3区中央部	Ⅲ層下位	完形	12.8	29.6	49.1	9.9
56	刈屋清水野	962	削器	遺構外	B3区中央部	Ⅲ層下位	刃部	5.5	50.9	20.4	5.3
57	刈屋清水野	963	石鏃	遺構外	B3区中央部	Ⅳ層上位	完形 凸基	4.2	38.0	21.0	6.0
58	刈屋清水野	964	石匙	遺構外	B3区中央部	Ⅳ層上位	完形	5.7	44.8	23.2	5.5
59	刈屋清水野	965	石製品	遺構外	B3区中央部	Ⅳ層下位	三脚石器(?)	3.8	48.4	33.4	15.6
60	刈屋清水野	966	削器	遺構外	B3区中央部	Ⅳ層下位	不定形	36.2	42.9	54.5	15.5
61	刈屋清水野	967	石鏃	遺構外	B3区東側	Ⅲ層上位	完形 凸基	3.5	37.0	16.8	6.5
62	刈屋清水野	968	石鏃	遺構外	B3区東側	Ⅲ層上位	略完形 基部欠損	2.3	24.6	14.0	7.3
63	刈屋清水野	969	石鏃	遺構外	B3区東側	Ⅲ層上位	完形 凸基	1.2	24.9	10.8	6.5
64	刈屋清水野	970	削器	遺構外	B3区東側	Ⅲ層下位	完形	23.8	48.4	45.9	10.3
65	刈屋清水野	971	削器	遺構外	B3区東側	Ⅳ層上位	完形	9.2	43.4	27.1	7.7
66	刈屋清水野	972	削器	遺構外	B3区東側	Ⅳ層下位	完形	22.0	66.4	37.4	9.3
67	刈屋清水野	973	削器	遺構外	D区	I~Ⅱ層中	不定形	22.4	39.5	52.1	13.5
68	刈屋清水野	974	削器	遺構外	D区	I層下位	刃部	18.8	48.4	34.8	13.2
69	刈屋清水野	975	剥片	SK3号		覆土上位		0.3	10.9	12.2	3.1
70	刈屋清水野	976	剥片	SK3号		覆土上位		1.5	14.3	16.6	6.8
71	刈屋清水野	977	剥片	SK3号		覆土上位		3.6	34.5	20.1	4.4
72	刈屋清水野	978	剥片	SK3号		覆土上位		39.0	48.9	57.8	16.1
73	刈屋清水野	979	剥片	SK7号		覆土中		110.0	15.1	22.6	4.8
74	刈屋清水野	985	石鏃	SK11号		覆土下位	完形 平基	0.7	17.4	13.6	3.5
75	刈屋清水野	986	削器(?)	SK12号		確認面		2.7	37.3	18.6	5.8
76	刈屋清水野	987	石匙	SK13号		覆土上位	完形 片面加工	2.1	34.0	13.6	5.1
77	刈屋清水野	988	剥片	SK13号		覆土上位		4.0	29.6	17.6	5.3
78	刈屋清水野	989	石鏃	SI51号		覆土中	略完形 凸基 不定形	0.6	17.8	10.8	4.0
79	刈屋清水野	990	石匙	SI51号		覆土中	完形	11.3	58.0	31.4	9.6
80	刈屋清水野	992	石鏃	SK54号		覆土中	完形 凹基	1.9	33.4	13.2	4.8
81	刈屋清水野	998	石鏃	SQ60号		礫層中	完形 凹基	0.1	12.2	13.3	2.8
82	刈屋清水野	1002	石鏃	SI62号		覆土中	略完形 凹基	0.7	22.8	10.9	3.7
83	刈屋清水野	1003	石鏃	SI62号		覆土上位	完形	2.8	34.0	11.8	7.8
84	刈屋清水野	1004	石匙	SI62号		覆土中	完形	15.7	45.6	40.3	9.5
85	刈屋清水野	1005	削器	SI62号		覆土中	刃部	7.2	29.2	26.6	8.7
86	刈屋清水野	1006	剥片	SK66号		確認面		1.0	19.2	9.2	8.2
87	刈屋清水野	1007	剥片	SK66号		確認面		1.4	27.9	10.8	5.2
88	刈屋清水野	1008	剥片	SK66号		確認面		1.8	15.8	20.6	2.8
89	刈屋清水野	1009	剥片	SK66号		確認面		1.6	12.4	32.2	4.2
90	刈屋清水野	1010	剥片	SK66号		確認面		1.6	18.9	21.3	4.3
91	刈屋清水野	1011	剥片	SK66号		確認面		2.1	28.1	22.9	3.0
92	刈屋清水野	1012	剥片	SK66号		確認面		3.2	15.3	30.9	7.3
93	刈屋清水野	1013	剥片	SK66号		確認面		4.2	14.9	39.5	7.8
94	刈屋清水野	1014	剥片	SK66号		確認面		8.5	39.5	34.8	7.7
95	刈屋清水野	1015	剥片	SK66号		覆土上位		3.8	33.7	20.2	7.8
96	刈屋清水野	1016	剥片	SK66号		覆土上位		4.6	32.4	27.2	5.5
97	刈屋清水野	1017	剥片	SK66号		覆土上位		7.1	36.0	38.0	10.9
98	刈屋清水野	1018	剥片	SK66号		覆土上位		7.1	26.9	33.4	9.8
99	刈屋清水野	1019	剥片	SK66号		覆土上位		7.7	35.4	35.5	8.2
100	刈屋清水野	1020	剥片	SK66号		覆土上位		9.1	36.5	45.7	8.2
101	刈屋清水野	1021	剥片	SK66号		覆土上位		9.6	41.1	40.4	9.9
102	刈屋清水野	1022	剥片	SK66号		覆土上位		11.9	37.1	38.0	10.8
103	刈屋清水野	1023	剥片	SK66号		覆土上位		14.0	44.2	35.6	10.1
104	刈屋清水野	1024	剥片	SK66号		覆土上位		14.5	35.7	59.0	8.4
105	刈屋清水野	1025	剥片	SK66号		覆土上位		16.7	49.2	32.5	11.6
106	刈屋清水野	1026	剥片	SK66号		覆土上位		18.0	53.9	45.4	10.2
107	刈屋清水野	1027	剥片	SK66号		覆土上位		19.5	46.0	41.9	10.1
108	刈屋清水野	1028	剥片	SK66号		覆土上位		21.1	39.9	45.5	15.0
109	刈屋清水野	1029	剥片	SK66号		覆土上位		28.6	58.6	47.7	11.8

No.	遺跡名	遺物No.	器種	出土地点		特徴	重量(g)	最大長(mm)	最大幅(mm)	最大厚(mm)
110	刈屋清水野	1030	剥片	SK66号		覆土上位	35.1	62.8	48.6	12.7
111	刈屋清水野	1031	剥片	SK66号		覆土上位	2.5	28.4	19.2	5.3
112	刈屋清水野	1032	剥片	SK66号		覆土上位	2.6	28.6	21.9	5.2
113	刈屋清水野	1033	剥片	SK66号		覆土上位	2.8	25.2	22.9	6.5
114	刈屋清水野	1034	剥片	SK66号		覆土上位	2.9	26.0	28.6	7.6
115	刈屋清水野	1035	剥片	SK66号		覆土上位	3.0	31.1	24.8	5.3
116	刈屋清水野	1036	剥片	SK66号		覆土上位	3.0	26.4	28.9	5.0
117	刈屋清水野	1037	剥片	SK66号		覆土上位	3.4	35.6	26.1	7.8
118	刈屋清水野	1038	剥片	SK66号		覆土上位	3.9	20.9	28.6	7.2
119	刈屋清水野	1039	剥片	SK66号		覆土上位	4.6	24.9	30.9	6.5
120	刈屋清水野	1040	剥片	SK66号		覆土上位	4.8	34.2	28.6	5.7
121	刈屋清水野	1041	剥片	SK66号		覆土上位	5.6	26.9	35.6	9.3
122	刈屋清水野	1042	剥片	SK66号		覆土上位	7.5	28.5	35.8	8.9
123	刈屋清水野	1043	剥片	SK66号		覆土上位	6.3	35.7	37.7	5.6
124	刈屋清水野	1044	剥片	SK66号		覆土上位	6.8	25.1	34.2	10.6
125	刈屋清水野	1045	剥片	SK66号		覆土上位	7.3	28.9	35.9	8.2
126	刈屋清水野	1046	剥片	SK66号		覆土上位	8.8	53.5	26.6	8.2
127	刈屋清水野	1047	剥片	SK66号		覆土上位	8.8	33.4	31.4	11.6
128	刈屋清水野	1048	剥片	SK66号		覆土上位	12.0	54.9	33.1	8.3
129	刈屋清水野	1049	剥片	SK66号		覆土下位	2.9	25.0	22.9	6.2
130	刈屋清水野	1050	剥片	SK66号		覆土下位	4.2	28.7	37.9	6.8
131	刈屋清水野	1051	剥片	SK66号		覆土下位	4.4	33.5	24.9	6.2
132	刈屋清水野	1052	剥片	SK66号		覆土下位	5.0	33.6	32.9	5.2
133	刈屋清水野	1053	剥片	SK66号		覆土下位	5.1	29.4	26.8	8.4
134	刈屋清水野	1054	剥片	SK66号		覆土下位	6.6	41.0	28.8	13.7
135	刈屋清水野	1055	剥片	SK66号		覆土下位	8.9	39.7	44.4	10.8
136	刈屋清水野	1056	剥片	SK66号		覆土下位	9.0	36.0	27.1	14.4
137	刈屋清水野	1057	剥片	SK66号		覆土下位	9.0	30.9	33.8	10.4
138	刈屋清水野	1058	剥片	SK66号		覆土下位	9.7	31.1	44.1	9.6
139	刈屋清水野	1059	剥片	SK66号		覆土下位	10.1	32.9	45.3	11.9
140	刈屋清水野	1060	剥片	SK66号		覆土下位	11.2	29.9	42.7	9.4
141	刈屋清水野	1061	剥片	SK66号		覆土下位	11.4	51.6	45.8	10.6
142	刈屋清水野	1062	剥片	SK66号		覆土下位	12.9	58.3	42.0	8.3
143	刈屋清水野	1063	剥片	SK66号		覆土下位	13.7	51.1	36.9	10.8
144	刈屋清水野	1064	剥片	SK66号		覆土下位	15.5	42.9	37.9	15.3
145	刈屋清水野	1065	剥片	SK66号		覆土下位	17.8	39.5	54.6	13.8
146	刈屋清水野	1066	剥片	SK66号		覆土下位	18.1	39.5	50.9	10.4
147	刈屋清水野	1067	剥片	SK66号		覆土下位	0.6	23.1	11.4	2.7
148	刈屋清水野	1068	剥片	SK66号		覆土下位	1.0	16.9	23.9	3.3
149	刈屋清水野	1069	剥片	SK66号		覆土下位	1.4	27.6	22.0	2.3
150	刈屋清水野	1070	剥片	SK66号		覆土下位	1.7	12.8	35.7	5.6
151	刈屋清水野	1071	剥片	SK66号		覆土下位	1.7	27.1	23.0	3.4
152	刈屋清水野	1072	剥片	SK66号		覆土下位	1.8	17.9	31.4	6.4
153	刈屋清水野	1073	剥片	SK66号		覆土下位	2.0	19.2	28.2	4.5
154	刈屋清水野	1074	剥片	SK66号		覆土下位	2.0	26.1	22.2	5.4
155	刈屋清水野	1075	剥片	SK66号		覆土下位	2.5	21.9	26.9	4.0
156	刈屋清水野	1076	剥片	SK66号		覆土下位	2.7	25.4	18.9	8.2
157	刈屋清水野	1077	剥片	SK66号		覆土下位	2.7	19.2	28.1	8.0
158	刈屋清水野	1078	剥片	SK66号		覆土下位	2.8	19.9	29.1	6.2
159	刈屋清水野	1079	剥片	SK66号		覆土下位	3.2	35.1	24.4	3.2
160	刈屋清水野	1080	剥片	SK66号		覆土下位	3.3	28.9	26.9	7.3
161	刈屋清水野	1081	剥片	SK66号		覆土下位	3.4	20.2	35.0	6.3
162	刈屋清水野	1082	剥片	SK66号		覆土下位	3.5	25.1	25.0	6.2
163	刈屋清水野	1083	剥片	SK66号		覆土下位	3.6	24.1	35.1	5.8
164	刈屋清水野	1084	剥片	SK66号		覆土下位	3.7	21.1	34.9	5.0
165	刈屋清水野	1085	剥片	SK66号		覆土下位	3.8	28.2	23.6	6.3
166	刈屋清水野	1086	剥片	SK66号		覆土下位	4.0	21.9	30.2	7.2
167	刈屋清水野	1087	剥片	SK66号		覆土下位	4.2	22.9	37.0	5.7
168	刈屋清水野	1088	剥片	SK66号		覆土下位	4.9	22.8	30.9	9.1
169	刈屋清水野	1089	剥片	SK66号		覆土下位	5.0	25.3	31.6	8.6
170	刈屋清水野	1090	剥片	SK66号		覆土下位	6.2	40.6	31.3	5.6
171	刈屋清水野	1091	剥片	SK66号		覆土上位~中位	3.9	34.5	24.7	6.8
172	刈屋清水野	1092	剥片	SK66号		覆土上位~中位	4.2	23.9	37.6	6.0
173	刈屋清水野	1093	剥片	SK66号		覆土上位~中位	4.4	29.4	28.0	9.2
174	刈屋清水野	1094	剥片	SK66号		底面	14.4	35.8	53.6	14.1
175	刈屋清水野	1095	剥片	SK66号		底面	0.7	14.0	19.4	2.8
176	刈屋清水野	1096	剥片	SK66号		底面	5.9	23.2	45.6	8.7
177	刈屋清水野	1097	剥片	SK66号		底面	8.3	29.1	49.4	9.7
178	刈屋清水野	1098	剥片	SK66号		底面	9.3	46.6	42.3	9.2
179	刈屋清水野	1099	剥片	SK66号		底面	2.0	24.4	22.4	4.3
180	刈屋清水野	1100	剥片	SK66号		底面	1.5	20.4	25.2	6.2
181	刈屋清水野	1101	剥片	SK66号		底面	5.8	47.4	33.2	6.4
182	刈屋清水野	1102	剥片	SK66号		底面	7.5	38.8	32.5	7.8

No.	遺跡名	遺物No.	器種	出土地点		特徴	重量(g)	最大長(mm)	最大幅(mm)	最大厚(mm)
183	刈屋清水野	1103	剥片	SK66号		底面	2.5	28.4	18.8	5.5
184	刈屋清水野	1104	剥片	SK66号		底面	17.3	38.1	52.7	10.9
185	刈屋清水野	1105	剥片	SK66号		底面	4.8	30.4	31.4	7.2
186	刈屋清水野	1106	石錐	SI68号		覆土中	0.8	24.4	8.2	4.8
187	刈屋清水野	1107	剥片	SI68号		覆土中	5.0	25.4	34.2	8.2
188	刈屋清水野	1108	剥片	SI68号		覆土中	5.1	41.2	30.6	7.3
189	刈屋清水野	1109	剥片	SI68号		覆土中	5.8	37.0	24.1	9.8
190	刈屋清水野	1110	剥片	SI68号		覆土中	7.0	29.9	28.4	10.8
191	刈屋清水野	1111	剥片	SI68号		覆土中	24.7	60.8	42.3	11.8
192	刈屋清水野	1112	剥片	SI68号		覆土中	1.4	19.9	25.1	3.4
193	刈屋清水野	1113	剥片	SI68号		覆土中	2.1	24.0	25.0	6.0
194	刈屋清水野	1114	剥片	SI68号		覆土中	2.3	14.7	38.0	5.4
195	刈屋清水野	1115	剥片	SI68号		覆土中	2.5	22.4	32.8	5.7
196	刈屋清水野	1116	剥片	SI68号		覆土中	3.0	31.8	23.1	6.3
197	刈屋清水野	1117	剥片	SI68号		覆土中	3.6	27.7	30.9	5.5
198	刈屋清水野	1118	剥片	SI68号		覆土中	4.4	38.1	21.6	7.0
199	刈屋清水野	1119	剥片	SI68号		覆土中	4.9	25.8	32.7	7.8
200	刈屋清水野	1120	剥片	SI68号		覆土中	4.9	23.9	33.3	8.0
201	刈屋清水野	1121	剥片	SI68号		覆土中	5.2	26.8	34.0	5.7
202	刈屋清水野	1122	剥片	SI68号		覆土中	6.2	30.1	27.1	9.2
203	刈屋清水野	1123	剥片	SI68号		覆土中	7.8	39.6	35.5	7.2
204	刈屋清水野	1124	剥片	SI68号		覆土中	47.4	86.2	36.4	16.0
205	刈屋清水野	1125	剥片	SI68号		覆土下位	3.3	45.4	9.7	12.3
206	刈屋清水野	1126	剥片	SI68号		覆土下位	4.1	36.3	24.1	6.8
207	刈屋清水野	1127	剥片	SI68号		覆土下位	4.7	23.8	37.0	7.0
208	刈屋清水野	1128	剥片	SI68号		覆土下位	7.1	22.4	38.0	8.8
209	刈屋清水野	1130	剥片	SK70号		覆土下位	11.9	28.9	55.2	10.1
210	刈屋清水野	1131	石鏃	SI72号		覆土下位	0.6	19.6	14.6	3.4
211	刈屋清水野	1132	搔器(?)	SI72号		覆土下位	29.0	34.0	19.0	9.0
212	刈屋清水野	1136	石匙	SK75号		確認面	21.1	38.1	64.5	15.1
213	刈屋清水野	1139	削器	SK83号		覆土下位	3.5	29.4	20.4	5.9
214	刈屋清水野	1142	搔器	SK86		覆土中位	11.8	53.2	30.4	11.3
215	刈屋清水野	1143	剥片	SI87号		a1層中	47.9	96.3	58.7	16.0
216	刈屋清水野	1144	剥片	SI87号	P4	覆土下位	29.5	50.2	45.3	18.0
217	刈屋清水野	1145	剥片	SI87号		覆土下位	24.9	69.0	36.0	14.5
218	刈屋清水野	1146	剥片	SI87号	炉跡 前底部	a1層下位	4.2	32.2	22.4	6.2
219	刈屋清水野	1148	削器	SI96号		確認面	5.9	24.9	29.2	8.8
220	刈屋清水野	1157	削器	SI102号		a1層中	2.8	25.8	21.4	6.8
221	刈屋清水野	1161	石鏃	SI107号		確認面	1.8	26.4	14.2	6.3
222	刈屋清水野	1162	石錐(?)	SI107号		a1層下位	10.8	37.2	29.8	9.8
223	刈屋清水野	1163	削器	SI107号		a1層下位	16.8	59.6	25.1	11.8
224	刈屋清水野	1167	石鏃	SK115号		a1層下位	1.0	31.1	11.9	3.0
225	刈屋清水野	1172	磨製石斧	遺構外	B3区西側	II層中	87.8	82.4	42.1	16.5
226	刈屋清水野	1173	磨製石斧	遺構外	B3区中央部	III層下位	123.8	69.2	43.5	22.1
227	刈屋清水野	1174	磨製石斧	遺構外	B3区中央部	IV層上位	34.0	28.8	51.9	20.1
228	刈屋清水野	1175	磨製石斧	遺構外	B3区中央部	IV層上位	149.7	79.5	42.4	24.5
229	刈屋清水野	1176	磨製石斧	遺構外	C1区	III層上位	92.3	86.2	39.9	17.5
230	刈屋清水野	1177	磨製石斧	SK13号		a1層上位	15.0	63.0	19.0	7.5
231	刈屋清水野	1178	磨製石斧	SK86号		覆土中位	192.5	116.3	44.5	24.1
232	刈屋清水野	1180	石製品	遺構外	B1区中央部	III層下位	11.7	37.0	20.0	13.0
233	刈屋清水野	1181	石製垂飾品	SQ67号	検出面	略完形	46.7	81.0	57.0	10.0
234	刈屋清水野	1219	磨石	SI51号		覆土中位	230.5	84.5	60.0	30.0
235	刈屋清水野	1220	磨石	SI51号		床面	1297.4	126.0	101.0	70.0
236	刈屋清水野	1221	磨石	SI52号		床面	1200.0	143.0	96.0	59.0
237	刈屋清水野	1222	磨石	SK53号		覆土上位	151.0	67.0	62.5	23.0
238	刈屋清水野	1223	磨石	SI56号		覆土中位	179.5	70.0	66.0	27.0
239	刈屋清水野	1224	磨石	SQ60号		検出面	949.4	198.0	62.5	47.0
240	刈屋清水野	1225	敲打石	SQ60号		検出面	688.3	186.0	94.0	30.0
241	刈屋清水野	1226	敲打石	SQ60号		検出面	898.0	118.0	90.0	64.0
242	刈屋清水野	1227	磨石	SQ60号		検出面	256.0	78.0	39.5	39.5
243	刈屋清水野	1228	敲打石	SI62号		覆土下位	341.8	81.0	81.0	38.0
244	刈屋清水野	1229	磨石	SI62号		覆土下位	169.4	73.0	65.0	28.5
245	刈屋清水野	1231	敲打石	SK71号		a2層中	719.1	127.0	81.5	44.0
246	刈屋清水野	1233	敲打石	SI72号		覆土上位	697.8	188.0	67.0	29.0
247	刈屋清水野	1234	磨石	SI72号		覆土下位	185.5	70.0	55.0	35.0
248	刈屋清水野	1235	磨石	SQ75号		a1層上位	204.7	74.0	58.5	34.0
249	刈屋清水野	1237	敲打石	SI96号	検出面	完形	309.9	117.0	48.0	29.0
250	刈屋清水野	1238	石棒	SQ75号	検出面	S-5、S-6	6100.0	414.8	106.6	104.5
251	刈屋清水野	1240	石鏃	SI51号		覆土下位	2.0	29.3	18.4	4.5
252	刈屋清水野	1590	斧形土製品	SI138号	東側	覆土下位	40.5	48.8	42.2	19.4
253	刈屋清水野	1591	斧形土製品	SI138号	東側	覆土下位	11.5	39.0	24.1	15.7
254	刈屋清水野	1592	斧形土製品	遺構外	E区東側	III層下位	50.5	77.3	35.4	19.1
255	刈屋清水野	1593	斧形土製品	遺構外	E区東側	IV層上位	29.5	52.4	41.3	15.7

No.	遺跡名	遺物No.	器種	出土地点		特徴	重量(g)	最大長(mm)	最大幅(mm)	最大厚(mm)	
256	刈屋清水野	1594	円盤状土製品	SK138号	東側	覆土下位	地文	82.0	80.0	75.0	14.5
257	刈屋清水野	1595	円盤状土製品	遺構外	B2区西側	I~II層中	地文	15.3	44.0	39.0	8.5
258	刈屋清水野	1596	円盤状土製品	遺構外	B2区中央部	III層上位	地文	16.2	36.0	36.0	11.0
259	刈屋清水野	1597	円盤状土製品	遺構外	D区西側	IV層上位	地文	11.7	33.0	31.0	10.0
260	刈屋清水野	1598	円盤状土製品	遺構外	D区西側	IV層下位	地文	13.1	36.0	43.0	80.0
261	刈屋清水野	1599	円盤状土製品	遺構外	D区西側	包含層上位	地文	11.2	40.0	40.5	7.0
262	刈屋清水野	1600	円盤状土製品	遺構外	D区西側	包含層上位	地文	9.1	34.5	37.0	8.0
263	刈屋清水野	1601	円盤状土製品	遺構外	D区西側	包含層上位	地文	7.2	29.0	30.0	8.0
264	刈屋清水野	1602	円盤状土製品	遺構外	D区西側	包含層下位	地文	11.6	37.0	42.0	9.0
265	刈屋清水野	1603	円盤状土製品	遺構外	D区西側	包含層下位	地文	8.0	30.0	33.0	8.0
266	刈屋清水野	1604	円盤状土製品	遺構外	E区東端部	I層下位	地文	7.6	28.0	29.0	11.0
267	刈屋清水野	1605	円盤状土製品	遺構外	G区東側	II層下位	土器底部を転用	24.8	46.0	47.0	10.0
268	刈屋清水野	1606	円盤状土製品	遺構外	H区	III層中	地文	8.0	30.0	28.5	8.0
269	刈屋清水野	1607	円盤状土製品	遺構外	H区	III層中	地文	17.4	43.0	43.0	9.0
270	刈屋清水野	1608	円盤状土製品	遺構外	H区東側	V層上位	地文	8.1	30.0	30.0	8.0
271	刈屋清水野	1609	円盤状土製品	遺構外	H区東側	V層下位	地文	22.5	48.0	49.0	11.0
272	刈屋清水野	1610	円盤状土製品	遺構外	H区東側	VI層上位	地文	13.5	37.0	38.0	9.0
273	刈屋清水野	1611	円盤状土製品	遺構外	H区東側	VI層下位	地文	37.3	59.0	63.0	12.0
274	刈屋清水野	1617	土製品	遺構外	H区東側	VI層上位	有孔 垂飾品(?)	11.8	25.0	45.0	11.0
275	刈屋清水野	1625	石鏃	遺構外	D区西側	IV層上位	完形 凸基	1.1	27.1	13.8	4.5
276	刈屋清水野	1626	石鏃	遺構外	D区西側	IV層上位	完形 凸基	0.4	18.8	11.1	2.5
277	刈屋清水野	1627	石鏃	遺構外	D区西側	IV層上位	完形 凸基	0.6	21.6	10.8	3.5
278	刈屋清水野	1628	石鏃	遺構外	D区西側	IV層下位	略完形 凹基 基部欠損	0.5	16.5	13.1	3.0
279	刈屋清水野	1634	石鏃	遺構外	D区西側	IV層上位	完形 凹基	0.4	14.7	12.8	2.5
280	刈屋清水野	1646	石鏃	遺構外	E区東側	III層上位	完形 凹基	1.1	20.6	13.8	4.7
281	刈屋清水野	1647	石鏃	遺構外	E区東側	III層上位	凹基 基部欠損	0.7	20.1	12.7	3.4
282	刈屋清水野	1648	削器	遺構外	E区東側	III層下位	片面周縁加工	13.2	43.4	36.7	9.9
283	刈屋清水野	1658	石鏃	遺構外	G区東側	I層中	略完形 凹基	0.3	12.1	11.3	2.5
284	刈屋清水野	1660	石鏃(?)	遺構外	G区東側	I層中	完形	2.6	39.3	11.8	5.9
285	刈屋清水野	1661	石鏃	遺構外	G区東側	II層中	略完形 凹基 基部欠損	0.5	17.6	10.7	2.8
286	刈屋清水野	1662	石鏃	遺構外	G区東側	II層中	略完形 凹基 先端部欠損	0.5	12.1	15.2	2.6
287	刈屋清水野	1663	石鏃	遺構外	G区東側	II層中	略完形 凸基 先端部欠損	1.2	28.6	9.4	5.5
288	刈屋清水野	1664	削器	遺構外	G区東側	II層中	片面周縁加工	16.0	67.4	30.6	11.4
289	刈屋清水野	1670	石鏃	遺構外	G区東側	III層上位	略完形 凹基 基部欠損	0.6	17.4	16.6	3.0
290	刈屋清水野	1673	削器	遺構外	G区西側	I層中	片面周縁加工	18.2	51.2	39.4	9.8
291	刈屋清水野	1680	石鏃	遺構外	H区東側	V層上位	完形 凸基	0.5	18.2	12.3	2.3
292	刈屋清水野	1685	石鏃	遺構外	H区東側	V層上位	鏃部	4.8	36.8	18.3	10.3
293	刈屋清水野	1686	削器(?)	遺構外	H区東側	VI層上位	片面周縁加工	34.2	55.0	40.2	14.2
294	刈屋清水野	1687	石匙(?)	遺構外	H区東側	VI層上位	不定形	11.1	39.5	30.8	13.3
295	刈屋清水野	1690	石鏃	遺構外	H区東側	VII層下位	完形 凸基	1.3	27.1	13.4	5.2
296	刈屋清水野	1695	剥片	SI143号		aI層下位	両面周縁加工	1.6	17.3	17.1	5.8
297	刈屋清水野	1696	削器	SI138号		覆土上位	片面周縁加工	11.7	44.6	25.6	8.4
298	刈屋清水野	1697	石鏃	SI138号		覆土上位	完形 凸基	0.5	15.8	12.6	3.3
299	刈屋清水野	1698	石鏃	SI138号		覆土下位	完形 凹基	0.3	15.2	12.5	1.9
300	刈屋清水野	1700	削器	SI138号	東側	覆土下位	両面周縁加工	5.1	27.1	21.8	9.1
301	刈屋清水野	1701	剥片	SI138号		覆土下位	片面周縁加工	3.0	22.9	19.9	6.8
302	刈屋清水野	1702	削器(?)	SI138号	東側	覆土上位	片面周縁加工	8.2	29.6	36.9	7.8
303	刈屋清水野	1703	剥片	SI138号	東側	覆土下位	片面周縁加工	3.1	31.5	19.6	5.8
304	刈屋清水野	1704	剥片	SI138号	P1	覆土下位		7.4	30.4	31.2	10.4
305	刈屋清水野	1705	剥片	SI138号	P1	覆土下位		8.5	35.0	32.5	8.8
306	刈屋清水野	1707	剥片	SI142号		覆土下位		1.8	23.2	20.6	5.0
307	刈屋清水野	1708	石鏃	SI143号		覆土上位	完形 凹基	0.3	13.3	11.3	2.6
308	刈屋清水野	1709	削器	SI143号	東側	覆土上位	片面加工	22.1	76.2	28.6	12.8
309	刈屋清水野	1710	削器	SI143号	東側	覆土下位	両面加工	43.9	49.9	68.3	14.2
310	刈屋清水野	1711	剥片	SI143号	東側	覆土上位		2.2	31.3	21.1	5.0
311	刈屋清水野	1712	剥片	SI143号	東側	覆土上位		5.6	32.2	26.4	7.2
312	刈屋清水野	1713	剥片	SI143号	西側	覆土上位		17.9	31.6	50.0	9.3
313	刈屋清水野	1714	剥片	SI143号	西側	覆土上位		1.7	18.4	20.1	6.1
314	刈屋清水野	1715	削器(?)	SI147号		覆土上位	片面周縁加工	2.8	21.9	26.4	6.0
315	刈屋清水野	1716	削器(?)	SK150号		覆土上位	片面周縁加工	4.3	27.3	23.1	7.3
316	刈屋清水野	1717	磨製石斧	SK138号	東側	覆土下位	刃部欠損	188.5	101.7	48.4	23.9
317	刈屋清水野	1718	磨製石斧	SK139号		覆土上位	刃部欠損	125.0	71.5	43.1	23.8
318	刈屋清水野	1720	敲打石	SI133号	炉跡	S-1	完形	644.7	153.0	73.0	31.5
319	刈屋清水野	1721	敲打石	SI138号	炉跡	覆土下位	完形	519.8	85.5	85.0	63.0
320	刈屋清水野	1722	敲打石	SI143号	東側	覆土上位	完形	684.5	99.0	88.0	54.0
321	刈屋清水野	1723	敲打石	SI143号	東側	覆土上位	完形	604.7	121.0	64.0	48.0
322	刈屋清水野	1724	磨製石斧	遺構外	D区西端部	III層下位	刃部欠損	94.9	66.7	42.4	22.5
323	刈屋清水野	1725	磨製石斧	遺構外	D区西側	IV層上位	完形	207.5	123.7	45.9	21.1
324	刈屋清水野	1726	棒状石製品	遺構外	D区西側	IV層上位	両端部欠損	14.0	69.0	11.1	11.2
325	刈屋清水野	1727	石皿	遺構外	H区東側	VI層上位	口縁部	177.3	101.0	75.0	36.4
326	刈屋清水野	1728	球状(?)石製品	遺構外	D区中央部	IV層中	略完形	71.4	44.9	51.2	24.8
327	刈屋清水野	1753	剥片	SI56号		覆土上位		5.3	24.8	31.9	7.5
328	刈屋清水野	1754	削器(?)	SI56号		覆土上位		2.9	29.9	14.0	7.0

No.	遺跡名	遺物No.	器種	出土地点		特徴	重量(g)	最大長(mm)	最大幅(mm)	最大厚(mm)	
329	刈屋清水野	1755	剥片	SI56号		覆土上位	0.7	13.7	15.6	2.9	
330	刈屋清水野	1763	剥片	SKP73号		覆土上位	6.0	30.1	30.8	8.6	
331	刈屋清水野	1766	剥片	SKP73号		覆土上位	7.4	32.5	30.2	6.5	
332	刈屋清水野	1822	腕輪(土製)	遺構外	I区	地山面	3/4欠損	73.0	62.0	50.2	23.3
333	刈屋清水野	1823	土偶	SK152号	北側	a1層上位	脚部	24.6	42.8	28.4	25.3
334	刈屋清水野	1830	削器	遺構外	I区中央部	I層下位	完形	26.5	58.1	33.1	14.6
335	刈屋清水野	1831	石匙	遺構外	I区中央部西側	II層下位	完形	9.5	33.0	32.0	8.3
336	刈屋清水野	1858	石鏃	SK154号	東側	覆土下位	完形 不定形(アメリカ式?)	0.4	17.4	12.9	2.6
337	刈屋清水野	1859	石匙	SI155号	北側	a1層下位	完形	29.8	49.4	66.4	11.4
338	刈屋清水野	1861	石鏃	SK157号	北側	a1層下位	完形 凹基	1.0	25.9	10.8	3.5
339	刈屋清水野	1863	石匙	SK157号	南側	a1層上位	完形	12.5	49.9	23.9	10.8
340	刈屋清水野	1870	石斧	遺構外	I区北側	I層下位	略完形 刃部欠損	238.2	110.4	47.7	26.9
341	刈屋清水野	1871	石斧	遺構外	I区中央部	I層上位	刃部欠損	145.7	85.4	38.9	25.3
342	刈屋清水野	1872	石製品	遺構外	I区中央部	I層下位	刃部状造り出し有	119.4	69.3	37.0	32.6
343	刈屋清水野	1874	石斧	遺構外	I区南側	I層下位	1/2欠損	58.8	48.9	36.7	24.5
344	刈屋清水野	1878	石刀	表採			持手部	140.8	35.2	159.4	17.5
345	刈屋清水野	1882	石斧	SI158号	北側	a1層下位	刃部欠損	234.0	118.5	46.7	29.4
346	刈屋清水野	1888	砥石	SI153号	南側	a1層中位~下位		85.1	66.7	55.4	18.8
347	刈屋清水野	1935	深鉢	遺構外	C区西側	IV層中	胴部下半~底部 縄文中期後葉	—	—	—	—
348	刈屋清水野	1936	深鉢	遺構外	C区中央部	III層中	口縁部 縄文中期後葉	—	—	—	—
349	刈屋清水野	1937	深鉢	遺構外	C区西側	III層中	略完形 小形 縄文中期後葉	—	133(器高)	97.0(口径)	—
350	刈屋清水野	1938	壺	遺構外	C区西側	IV層中	口縁部 縄文中期後葉	—	—	—	—
351	刈屋清水野	1955	深鉢	遺構外	H区東側	VII層下位	胴部下半~底部 縄文中期後葉	—	—	—	—
352	刈屋清水野	1956	小形土器	遺構外	B3区中央部	IV層上位	完形 三脚 縄文中期~後期	—	77.0(器高)	41.0(口径)	—
353	刈屋清水野	1963	小形土器	遺構外	G区	II層下位	略完形	—	29.0(器高)	32.0(口径)	—

※刈屋道の角遺跡は、現在は刈屋清水野遺跡となっている。

No.	遺跡名	遺物No.	器種	出土地点		特徴	重量(g)	最大長(mm)	最大幅(mm)	最大厚(mm)	
1	下刈屋A・B	41	石鏃	遺構外	A1区	II層下位	完形 凸基	1.0	28.5	10.3	4.1
2	下刈屋A・B	43-1	石鏃(?)	遺構外	A1区	II層下位	錐部	1.0	27.6	9.6	7.0
3	下刈屋A・B	43-2	石匙	遺構外	A1区	II層下位	先端部欠損	3.8	38.0	21.2	4.3
4	下刈屋A・B	86	斧形土製品	遺構外	2トレンチ北端部	III層上位	基部	42.9	5.5	42.5	19.0
5	下刈屋I	149	石鏃	遺構外	A1区	III層下位	略完形 尖頭部欠損	0.6	20.1	11.9	2.9
6	下刈屋I	153	削器(?)	遺構外	2トレンチ北側	III層中	異形	0.5	14.0	15.0	2.0
7	下刈屋I	156	削器	SK4号		覆土上位	完形	7.2	37.0	30.0	7.5
8	下刈屋I	157	磨製石斧	SI20号		c2層下位	基部	33.2	33.5	33.0	17.5
9	下刈屋I	161	石鏃	SI22号		覆土下位	完形 凹基	2.2	24.0	19.0	5.8
10	下刈屋I	164	石匙(?)	SI37号		覆土中	完形	16.3	63.6	22.9	10.9
11	下刈屋I	150	搔器	遺構外	A1区中央部	III層下位	完形	28.1	78.3	33.8	15.8
12	下刈屋I	151	石匙	遺構外	A1区南側	II層下位~III層上位	つまみ部	7.6	32.8	28.7	8.4
13	下刈屋I	152	石鏃	遺構外	A1区南側	III層上位	略完形 先端部欠損 凸基	1.1	24.7	11.2	6.5
14	下刈屋I	153	石鏃	遺構外	A1区	廃土中	完形 凹基	1.4	20.6	16.2	4.4
15	下刈屋I	155	石鏃	遺構外	A2区西側	III層上位	略完形 凹基	2.1	28.4	17.4	4.8
16	下刈屋I	184	磨石	SI37号		覆土下位	完形	854.3	193.0	78.0	35.0
17	下刈屋I	446	打製石斧	遺構外	A3区中央部	砂礫層中	完形	77.2	93.4	43.9	19.3
18	下刈屋I	447	不定形石器	遺構外	A3区中央部	砂礫層中	周縁加工有	10.8	34.0	24.6	12.7
19	下刈屋I	449	削器(?)	遺構外	A3区中央部	IV層中	刃部	8.5	37.6	24.5	9.7
20	下刈屋I	464	石鏃	SI44号	南側	c2層下位	略完形 平基(?)	1.3	27.1	11.7	4.8
21	下刈屋I	467	不定形石器	SI44号	東側	a3層中	周縁加工僅か有	30.3	47.5	62.5	10.9
22	下刈屋I	470	石製品	SI39号	西側	a1層上位	方形(?) 軽石製 1/2欠損	17.7	72.4	48.5	25.3
23	下刈屋I	471	砥石	SI44号	東側	a3層中	有溝	181.2	90.3	72.2	48.8
24	下刈屋I	472	石皿	SI41号	南側	a1層上位	破片	1042.7	129.5	139.4	67.7
25	下刈屋I	473	石皿	SI44号	南側	a1層下位~a2層上位	破片	458.8	151.6	86.4	83.9
26	下刈屋I	474	砥石	遺構外	A3区西側	遺物包含層下位	薬研状の溝有	710.7	133.9	70.5	52.9
27	下刈屋I	478	磨石	遺構外	A3区西側	遺物包含層下位	完形	872.5	205.2	62.4	43.9
28	下刈屋I	479	磨石	遺構外	A2区西側	遺物包含層下位	完形	272.2	82.0	62.0	38.0
29	下刈屋I	480	磨石	遺構外	A2区西側	遺物包含層下位	完形	265.8	77.0	65.0	36.0
30	下刈屋I	481	磨石	遺構外	A2区西側	遺物包含層下位	完形	557.2	105.0	74.0	47.0
31	下刈屋I	482	磨石	遺構外	A2区東端部	IV層中		751.6	128.0	75.0	52.0
32	下刈屋I	483	磨石	SI39号	東側	覆土上位	完形	1019.6	121.0	91.0	67.0
33	下刈屋I	484	磨石	SI42号	東側	a1層中	完形	379.1	83.0	66.0	49.0
34	下刈屋I	485	磨石	SI44号	北側	a2層中	完形	88.8	47.0	38.0	33.0
35	下刈屋I	486	磨石	SI42号	南側	a2層中	完形	379.2	164.1	55.3	25.9
36	下刈屋I	487	磨石	SI42号	南側	a2層中	完形	521.9	176.0	63.7	27.5
37	下刈屋I	488	磨石	SI42号	南側	a2層中	完形	767.6	155.0	80.0	36.7
38	下刈屋I	518	深鉢	遺構外	A3区西側	遺物包含層下位	縄文中期後葉	—	—	—	—
39	下刈屋I	522	深鉢	遺構外	A4区西側	遺物包含層下位	縄文中期後葉	—	—	—	—
40	下刈屋I	543	深鉢	遺構外	2トレンチ中央部	III層下位	縄文中期後葉	—	—	—	—
41	下刈屋I	673	坏	遺構外	A2区中央部	盛土層下位	土師器 6世紀代	—	52.2(器高)	170.5(口径)	—
42	下刈屋I	674	鉢形	遺構外	A2区東側	III層下位	土師器 6~7世紀代	—	77.6(器高)	141.8(口径)	—
43	下刈屋I	675	甕	遺構外	A2区中央部	盛土層下位	土師器 7世紀後半	—	266.2(器高)	166.6(口径)	—

※下刈屋A・B遺跡は、現在は下刈屋I遺跡となっている。

調査のまとめ

《刈屋清水野遺跡》

竪穴住居跡を 23 棟確認した。縄文時代中期後葉のものが 20 棟、後期後葉のものが 2 棟、平安時代
のものが 1 棟である。

竪穴住居跡の特徴は、炉跡の形式では石囲炉をもつものと複式炉をもつものがある。石囲炉は住居
ごとに大きさが異なり、巨礫を使い大きく頑丈なつくりのものもあれば小さな礫で最小限のつくりと
したものもある。複式炉は 2 区画から 4 区画のものがある。傾向として、炉の大きさと住居の大きさは
比例するように見える。

埋甕を伴う竪穴住居跡を 1 棟確認した。埋甕は胴部下半を打ち欠き、上半部を埋設し、この中に欠
いた土器片を入れ込んで埋めた状況を確認した。

2 棟確認された後期後葉の竪穴住居跡は東側の一部分を調査したものである。

1 棟確認された平安時代の竪穴住居跡は、刈屋川流域でこの時代の竪穴住居跡の報告はこれが初例
となる。竪穴住居跡は、カマドが壊されており、宮古市内で調査が行われた同時期の住居跡でも同じ
ような状況が多数報告されている。これは当時の何かしらの風習の痕跡とみることができ、この風習
が刈屋川流域の集落でもあったことを示すものと考えられる。

《下刈屋 I 遺跡》

竪穴住居跡を 8 棟確認した。他に貯蔵穴など土坑跡を 5 基確認した。

竪穴住居跡は、8 棟とも縄文時代中期後葉のものである。炉は石囲炉となるものが 3 棟、調査区の隅
で炉跡を確認したものが 1 棟となっている。

竪穴住居跡の特徴は埋甕を伴うものが確認されたことである。

42 号竪穴住居跡では炉跡のすぐ東側で 3 基の埋甕を確認した。44 号竪穴住居跡でも 2 基の埋甕を
確認した。

刈屋清水野遺跡、下刈屋 I 遺跡ともに縄文時代中期後葉の遺構が数多く確認された。
両遺跡とも遺構の主体は中期後葉ものと考えられる。加えて、これ以降の時代の遺構も確認されて
おり、これら遺跡は、縄文時代から連面と暮らしが続いてきたところであることがわかってきた。
近隣の調査では、和井内の袈帯遺跡において縄文中期後葉の集落跡が確認されている。同じ中期後葉
でも刈屋清水野、下刈屋 I 遺跡よりやや新しい時期の集落跡である。

今回の調査は幅 2 ～ 3 m の現道拡幅部分の狭い範囲でのものであるが、刈屋清水野・下刈屋 I 遺跡
ともに貴重な遺構・遺物が残っていることも調査で確認された。今後、何らかの調査により成果を
重ねることで、遺跡の成り立ちがわかってくると、刈屋川流域の歴史を語るうえで欠かせない遺跡に
なるものと考えられる。

〈参考文献〉

(財) 岩手県埋蔵文化財センター『袈帯遺跡発掘調査報告書 第 522 集』 2008

(財) 岩手県埋蔵文化財センター『袈帯遺跡発掘調査報告書 第 662 集』 2017

刈屋清水野遺跡

写真図版 1



1 調査区遠景 (南東から)



3 56号竪穴住居跡 調査状況 (南東から)



2 55号竪穴住居跡 調査状況 (南東から)



4 68号竪穴住居跡 調査状況 (南東から)

写真図版 2



5 62号竪穴住居跡 調査状況（北から）



6 72号竪穴住居跡 調査状況（南東から）



7 72号竪穴住居跡 埋甕 検出状況（南から）



8 72号竪穴住居跡 埋甕 調査状況（南から）



9 76号竪穴住居跡 調査状況 (南西から)




10 87号竪穴住居跡 調査状況 (南東から)



11 102号、107号竪穴住居跡完掘 (北東から)



12 102号竪穴住居跡 完掘 (東から)



13 102号竪穴住居跡 完掘（東から）



14 133号竪穴住居跡 調査状況（東から）



15 調査状況（北西から）



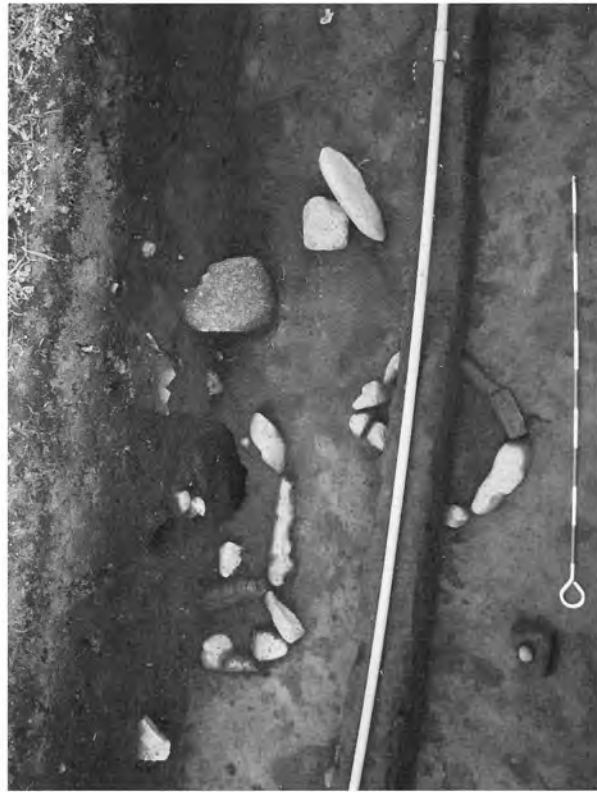
16 142号竪穴住居跡、144号配石遺構 調査状況（北西から）



17 142号竪穴住居跡、144号配石遺構 調査状況（南東から）



19 144号配石遺構 調査状況（南西から）



18 142号竪穴住居跡、144号配石遺構 調査状況（南から）



20 143号竪穴住居跡 完掘（南東から）



21 153号竪穴住居跡 調査状況（北西から）



23 153号竪穴住居カマド 発掘（北西から）




22 153号竪穴住居カマド 検出状況（北西から）



24 75号土坑跡 検出状況（南から）

下刈屋 I 遺跡

写真図版 1




1 39号竪穴住居跡 調査状況(北西から)



3 42号竪穴住居跡 埋籠 検出状況(南から)



2 42号竪穴住居跡 調査状況(東から)



4 42号竪穴住居跡 埋籠 調査状況(1)(南東から)

写真図版 2



5 42号竪穴住居跡 埋甕 調査状況 (2) (南東から)



7 42号竪穴住居跡 埋甕 1、2 調査状況 (南から)



6 42号竪穴住居跡 埋甕 3 調査状況 (1) (南東から)



8 42号竪穴住居跡 埋甕 3 調査状況 (2) (南東から)



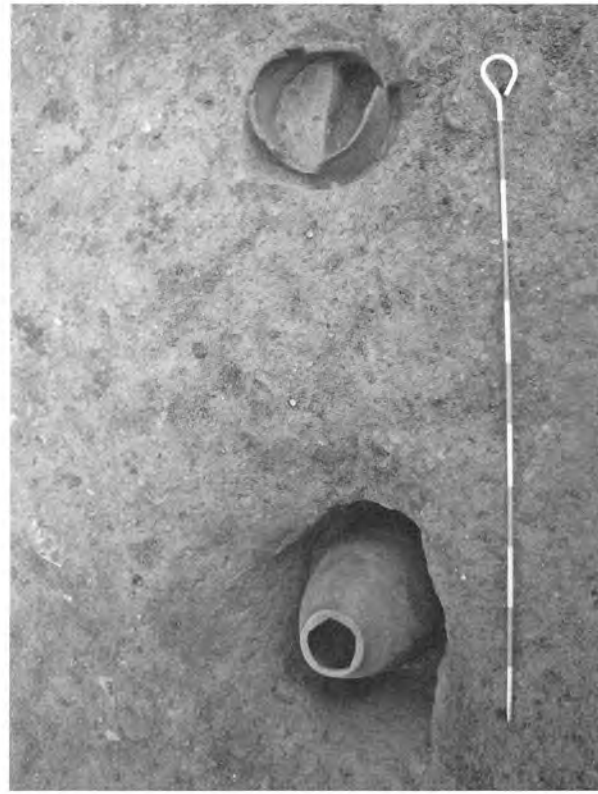
9 44号竪穴住居跡 調査状況 (南東から)



11 44号竪穴住居跡 埋甕1 調査状況 (南から)



10 44号竪穴住居跡 埋甕1, 2 調査状況 (1) (南東から)



12 44号竪穴住居跡 埋甕1, 2 調査状況 (2) (南から)

報告書抄録

ふりがな	かりやしみずのいせき しもかりやIいせき
書名	刈屋清水野遺跡 下刈屋I遺跡
副書名	- 市道刈屋和井内線道路改良事業関係埋蔵文化財発掘調査報告書 -
巻次	
シリーズ名	宮古市埋蔵文化財調査報告書
シリーズ番号	95
編著者名	安原 誠
編集機関	宮古市教育委員会
所在地	〒027-0097 岩手県宮古市崎山第1地割16番地1 Tel 0193-65-7527 Fax0193-65-7508
発行年月日	平成30(2018)年3月30日

ふりがな 所収遺跡名	ふりがな 所在地	コード		北緯 ° ' "	東経 ° ' "	調査期間	調査面積 ㎡	調査原因
		市町村	遺跡番号					
かりやしみずの 刈屋清水野	いわてけん 岩手県 みやこし 宮古市 かりやだい 刈屋第14地割内	03202	LG30-0073	39°38'26"	141°46'04"	210714	38	市道刈屋和井内線道路改良事業
						220617	192	
						~ 220930		
						240402	643	
しもかりやI 下刈屋I	いわてけん 岩手県 みやこし 宮古市 かりやだい 刈屋第15地割内		LG30-0073	39°38'21"	141°46'14"	261008	125	
						~ 261031		
						220421	84	
						~ 220615		
						250724	330	
						~ 251018		

所収遺跡名	種別	主な時代	主な遺構	主な遺物	特記事項
刈屋清水野遺跡	集落跡	縄文	竪穴住居跡 土坑跡	縄文土器 石器 土製品 石製品	縄文時代中期 の集落跡
下刈屋I遺跡	集落跡	縄文	竪穴住居跡 土坑跡	縄文土器 石器 土製品 石製品	縄文時代中期 の集落跡

宮古市埋蔵文化財調査報告書一覧

- 1 1979 『宮古市大付遺跡発掘調査報告書』
- 2 1980 『宮古市千徳遺跡発掘調査概報』
- 3 1983 『宮古市遺跡分布調査報告書1』
- 4 1984 『宮古市遺跡分布調査報告書2』
- 5 1984 『赤前遺跡群第1次・第2次発掘調査報告書』
- 6 1985 『宮古市遺跡分布調査報告書3』
- 7 1985 『金浜館跡発掘調査報告書』
- 8 1986 『宮古市遺跡分布調査報告書4』
- 9 1986 『宮古市遺跡分布図-昭和60年度版-』
- 10 1986 『中谷地・島田遺跡調査報告書』
- 11 1987 『崎山貝塚・トロノ木IV遺跡調査報告書』
- 12 1987 『寒風・早稲橋IV遺跡調査報告書』
- 13 1987 『崎山遺跡群I-昭和61年度発掘調査概報-』
- 14 1988 『青猿I・下在家II・千徳城遺跡群(堀合館)』
- 15 1988 『崎山遺跡群II-昭和62年度発掘調査概報-』
- 16 1989 『千鶴遺跡-昭和62年度発掘調査報告書-』
- 17 1989 『トロノ木I遺跡-第1~7次発掘調査報告書-』
- 18 1989 『崎山遺跡群III-昭和63年度発掘調査概報-』
- 19 1989 『高根遺跡-昭和63年度発掘調査報告書-』
- 20 1989 『磯崎II遺跡-昭和63年度発掘調査報告書-』
- 21 1989 『崎山トロノ木IV遺跡-昭和63年度調査報告書-』
- 22 1990 『狐崎遺跡-平成元年度発掘調査報告書-』
- 23 1990 『崎山遺跡群IV-平成元年度発掘調査概報-』
- 24 1990 『磯崎館山遺跡-昭和63年度発掘調査報告書-』
- 25 1990 『鉄ヶ崎山貝塚-平成元年度発掘調査報告書-』
- 26 1991 『崎山遺跡群V-平成2年度発掘調査概報-』
- 27 1991 『青猿I・千徳城遺跡群-平成元年・2年度発掘調査報告書-』
- 28 1990 『熊野町遺跡-昭和63年度発掘調査報告書-』
- 29 1991 『弘川I遺跡-平成2年度発掘調査報告書-』
- 30 1992 『金浜I遺跡(昭和58年度)・大付遺跡(平成2年度)発掘調査報告書』
- 31 1992 『重茂館遺跡群-第1次調査報告書-』
- 32 1992 『黒森町I遺跡-平成2年度発掘調査報告書-』
- 33 1992 『高根遺跡-平成3年度発掘調査報告書-』
- 34 1992 『豊沢遺跡-平成2年度発掘調査報告書-』
- 35 1992 『大付遺跡-平成3年度発掘調査報告書-』
- 36 1992 『細越I遺跡・芋野II遺跡-農林課関係田代地区埋蔵文化財発掘調査報告書-』
- 37 1992 『崎山遺跡群VI-平成3年度発掘調査概報-』
- 38 1993 『萩沢II遺跡-平成4年度発掘調査報告書-』
- 39 1993 『早稲橋II遺跡-第1次・第2次発掘調査報告書-』
- 40 1993 『崎山遺跡群VII-平成4年度発掘調査概報-』
- 41 1994 『崎山遺跡群VIII-平成5年度発掘調査概報-』
- 42 1995 『赤前I牛子沢遺跡-平成4年度発掘調査報告書-』
- 43 1995 『磯崎館山遺跡発掘調査報告書』
- 44 1995 『崎山貝塚-範囲確認調査報告書-』
- 45 1995 『笹沢I・加村・仲組III・堺ノ神遺跡-市道浦の沢線改良工事関係埋蔵文化財発掘調査報告書』
- 46 1995 『花原市遺跡-平成4年度発掘調査報告書-』
- 47 1995 『宮古市内遺跡発掘調査概報I 早稲橋II遺跡・崎山貝塚』
- 48 1996 『大付遺跡-平成5年・6年度発掘調査報告書-』
- 49 1997 『花原市遺跡-平成8年度発掘調査報告書-』
- 50 1997 『白石遺跡-第6次発掘調査報告書-』
- 51 1998 『赤加・天神山・山口館-北部環状線道路改良工事関係埋蔵文化財調査報告書-』
- 52 1998 『藤畑遺跡-平成9年度発掘調査報告書-』
- 53 1999 『赤前III・赤前IV八枚田・赤前V柳沢・赤前VI釜屋夕次・小堀内III遺跡-水産課津軽石環境整備事業関係埋蔵文化財発掘調査報告書-』
- 54 1999 『千鶴IV遺跡-水産課千鶴地区漁港漁村総合整備事業関係埋蔵文化財発掘調査報告書-』
- 55 1999 『崎山貝塚-第12次・13次内容確認調査概報-』
- 56 2000 『木戸井内II・木戸井内III・上村III遺跡-特別高圧送電線引工業古支線新設工事関係埋蔵文化財調査報告書-』
- 57 2002 『山口館跡-北部環状線道路改良工事関係埋蔵文化財調査報告書-』
- 58 2002 『小沢II大上遺跡-市内遺跡発掘調査報告書2-』
- 59 2003 『大又沢II遺跡-東北電力宮古ヘリポート移設工事関係発掘調査報告書-』
- 60 2003 『上根井沢I遺跡・沼里遺跡-市内遺跡発掘調査報告書3-』
- 61 2003 『早稲橋II遺跡第6次調査-市内遺跡発掘調査報告書4-』
- 62 2003 『下在家I遺跡-平成14年度発掘調査報告書-』
- 63 2004 『大程II遺跡・平浜遺跡-市道開伊崎線改良工事関係発掘調査報告書-』
- 64 2005 『弘川館跡-瑞雲寺裏庭整備関係発掘調査報告書-』
- 65 2006 『高浜VI地神遺跡-高浜四丁目宅地造成工事関係発掘調査報告書-』
- 66 2006 『崎山貝塚第20次調査・早稲橋II遺跡第7次調査-市内遺跡発掘調査報告書5-』
- 67 2006 『八木沢古館 八木沢中田遺跡 八木沢駒込I遺跡-市道岸ノ前ランドノ沢線道路工事関係発掘調査報告書-』
- 68 2006 『木戸井内IV遺跡-宮古市生活課市営火葬場整備事業関係発掘調査報告書-』
- 69 2006 『菅ノ沢遺跡発掘調査-市内遺跡発掘調査報告書6-』
- 70 2007 『山口館跡-市道北部環状線道路改良工事関係埋蔵文化財調査報告書-』
- 71 2007 『近内館跡-古市都市計画課内地区土地区画整理事業関係発掘調査報告書-』
- 72 2007 『牛沢遺跡・大付遺跡第11次調査-市内遺跡発掘調査報告書7-』
- 73 2007 『弘川館跡第2次調査-宗教法人瑞雲寺住宅建築工事地区発掘調査報告書-』
- 74 2008 『荷竹日向IV遺跡-市道向川原荷竹線道路工事関係発掘調査報告書-』
- 75 2008 『宮古市遺跡分布調査報告書5』
- 76 2009 『国指定史跡 崎山貝塚 第IV期内容確認調査概報(骨角器篇)』
- 77 2010 『宮古市遺跡分布調査報告書6』
- 78 2011 『宮古市遺跡分布調査報告書7』
- 79 2012 『重茂館遺跡群-第2次発掘調査報告書-』
- 80 2014 『八木沢駒込I遺跡・八木沢駒込II遺跡-市道磯崎金浜線道路改良工事関係発掘調査報告書-』
- 81 2014 『鉄ヶ沢I遺跡・山口駒込I遺跡・山口駒込II遺跡-市道蜂ヶ沢線道路改良工事関係発掘調査報告書-』
- 82 2104 『赤畑東遺跡-山口病院新棟建設工事関係発掘調査報告書-』
- 83 2015 『千徳城遺跡群-一条工務店モデハウス建築工事関係発掘調査報告書-』
- 84 2015 『黒森町I遺跡-宗教法人「先天大道一貫道日本總天壇」研修施設建設工事関係発掘調査報告書-』
- 85 2015 『菅ノ沢遺跡・備館I遺跡-市道長根岩船線道路改良工事関係発掘調査報告書-』
- 86 2016 『千徳城遺跡群-アパート建築関係埋蔵文化財発掘調査報告書-』
- 87 2017 『重茂館遺跡群-重茂小学校仮設グラウンド整備事業関係埋蔵文化財発掘調査報告書-(第3次発掘調査)』
- 88 2017 『重茂館遺跡群-重茂漁港地区漁業集落防災機能強化事業関係埋蔵文化財発掘調査報告書-(第4次発掘調査)』
- 89 2017 『重茂館遺跡群-重茂漁業協同組合重茂給油所建設に伴う発掘調査報告書-(第5次発掘調査)』
- 90 2017 『下大谷地VI遺跡 大谷地I遺跡-市道下大谷地花輪線道路改良事業関係埋蔵文化財発掘調査報告書-』
- 91 2017 『千鶴III遺跡-千鶴地区漁業集落防災機能強化事業関係埋蔵文化財発掘調査報告書-』
- 92 2017 『金浜館跡-市道磯崎金浜線(金浜工区)道路整備事業関係埋蔵文化財発掘調査報告書-(第2次発掘調査)』
- 93 2017 『乙部II遺跡-田老地区防災集団移転促進事業に伴う埋蔵文化財発掘調査報告書-』
- 94 2018 『高浜II今ヶ洞遺跡-災害公営住宅整備事業(高浜)関係埋蔵文化財発掘調査報告書-』

宮古市埋蔵文化財調査報告書 95

刈屋清水野遺跡 下刈屋I遺跡

- 市道刈屋和井内線道路改良事業関係埋蔵文化財発掘調査報告書 -

発行 平成30(2018)年3月30日
宮古市教育委員会
〒028-2101 岩手県宮古市茂市2-112-1

編集 宮古市教育委員会文化課
〒027-0097 岩手県宮古市崎山第1地割16番地1
Tel 0193-65-7527 Fax 0193-65-7508

印刷 株式会社文化印刷
〒027-0037 岩手県宮古市松山第5地割13番地6
Tel 0193-62-4578 Fax 0193-64-0333

宮古市埋蔵文化財調査報告書第95集 正誤表

(誤) (正)
 44 ページ 1964 → 370
 68 ページ 2253 → 2257
 95 ページ No.1819 → No.1819(1)
 1819 → 1819(2)
 98 ページ 1963 → 1802
 1955 → 1953

141 ページ 遺物観察表 誤

No.	遺跡名	遺物No.	器種		出土地点		特徴	重量 (g)	最大長 (mm)	最大幅 (mm)	最大厚 (mm)
351	刈屋清水野	1955	深鉢	遺構外	H区東側	VII層下位	胴部下半～底部 縄文中期後葉	—	—	—	—
352	刈屋清水野	1956	小形土器	遺構外	B3区中央部	IV層上位	完形 三脚 縄文中期～後期	—	77.0(器高)	41.0(口径)	—
353	刈屋清水野	1963	小形土器	遺構外	G区	II層下位	略完形	—	29.0(器高)	32.0(口径)	—

141 ページ 遺物観察表 正

No.	遺跡名	遺物No.	器種		出土地点		特徴	重量 (g)	最大長 (mm)	最大幅 (mm)	最大厚 (mm)
351	刈屋清水野	1953	深鉢	遺構外	H区東側	VII層下位	胴部下半～底部 縄文中期後葉	—	—	—	—
352	刈屋清水野	1956	小形土器	遺構外	B3区中央部	IV層上位	完形 三脚 縄文中期～後期	—	77.0(器高)	41.0(口径)	—
353	刈屋清水野	1957	注口土器	遺構外	H区東端部	VI層下位	瘤付突帯文 縄文後期	—	79.9(器高)	65.0(口径)	—
354	刈屋清水野	1963	小形土器	遺構外	G区	II層下位	略完形	—	29.0(器高)	32.0(口径)	—

141 ページ 遺物観察表

(誤) (正)
 No.14 遺物No.153 → 155
 No.15 遺物No.155 → 439

