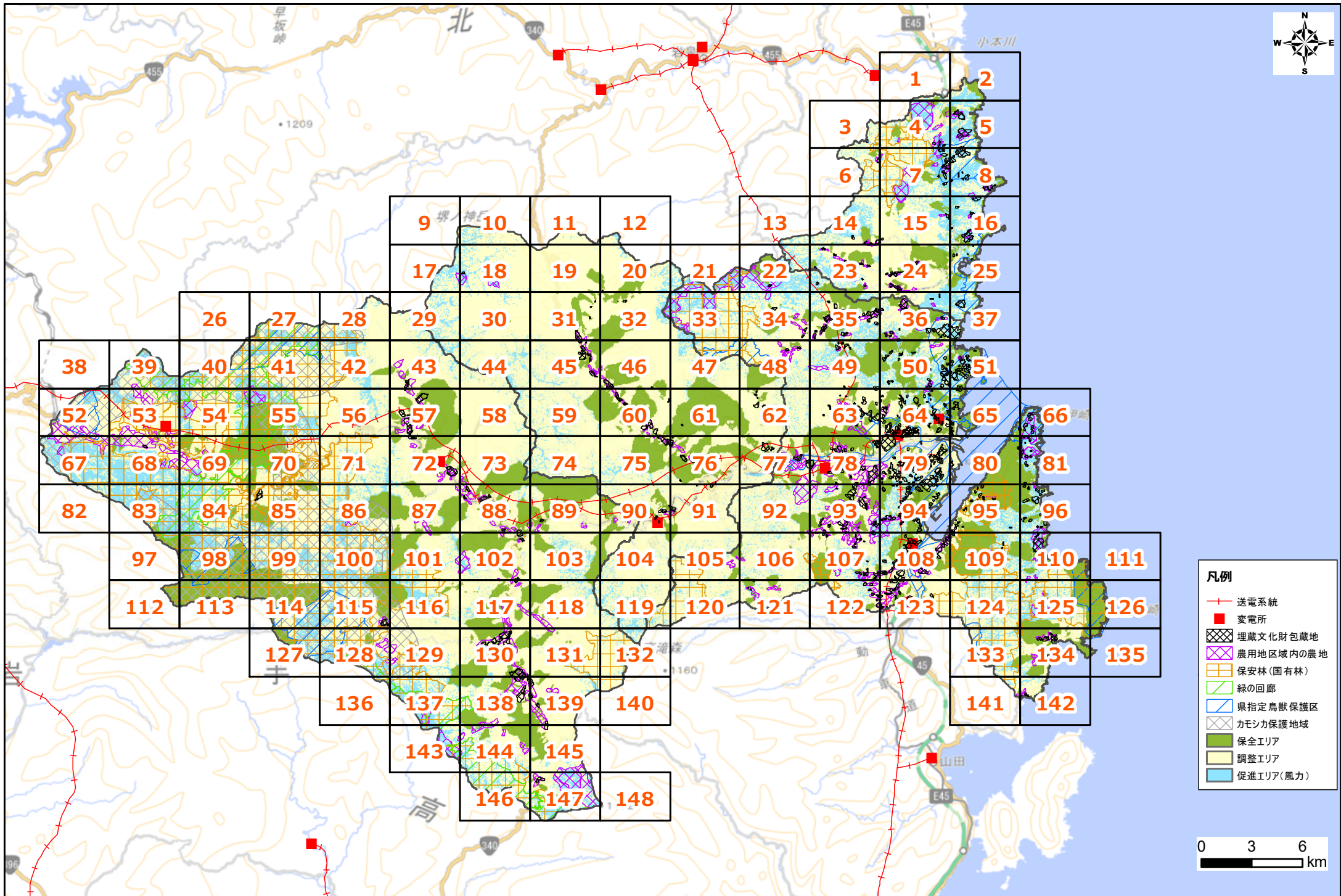


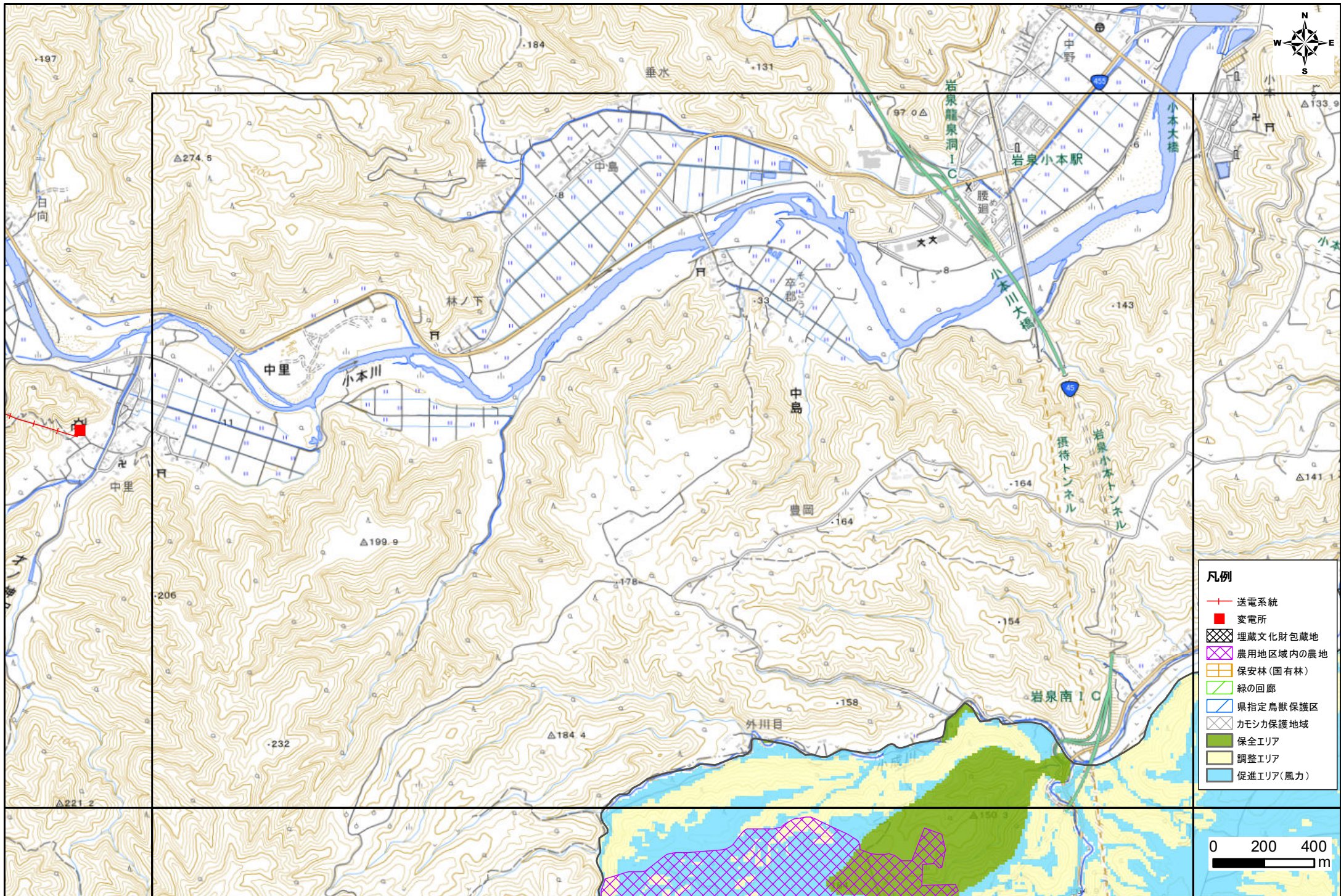
宮古市 再生可能エネルギーゾーニング（案）

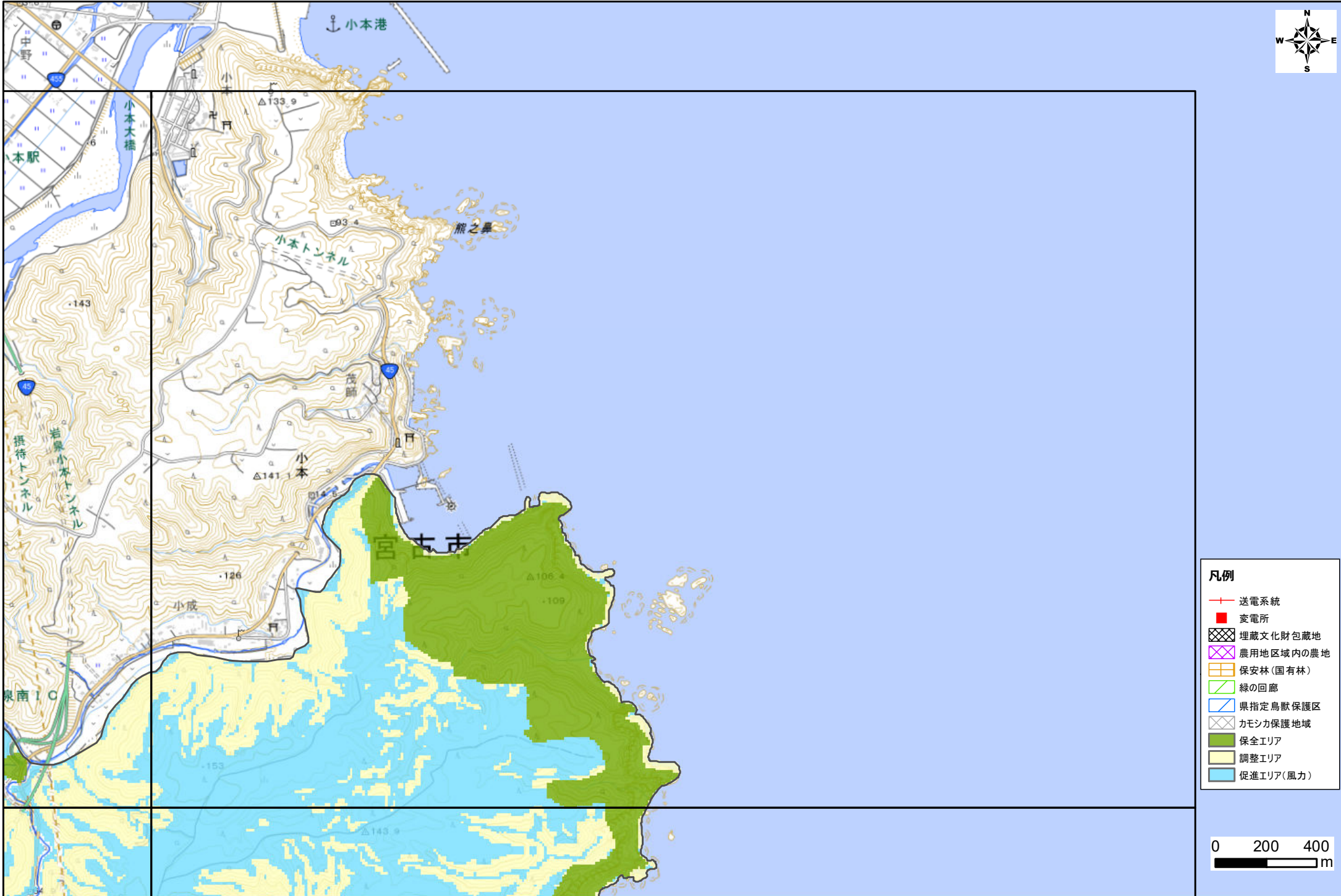
留意事項マップ

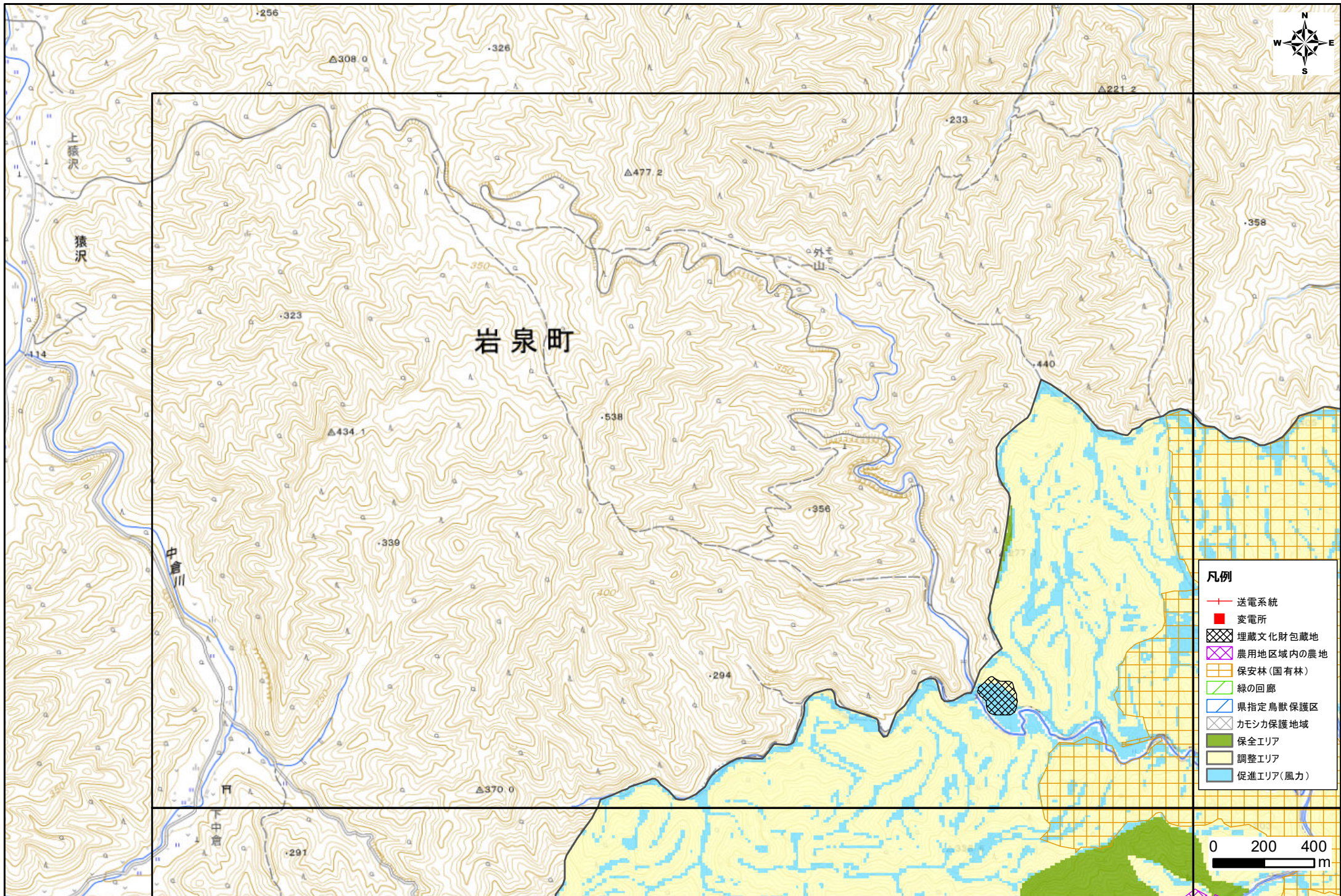
（陸上風力発電）

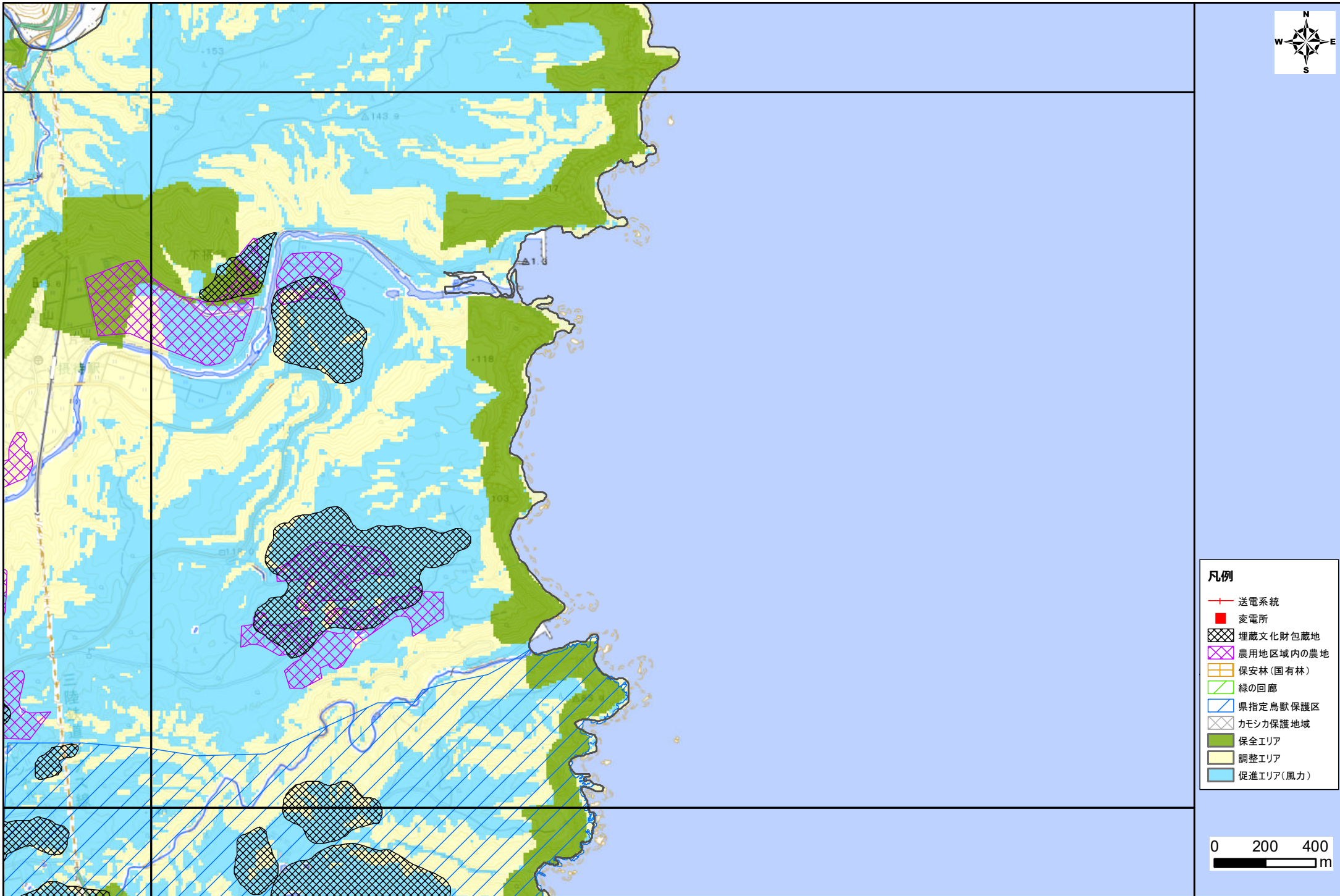
宮古市 再生可能エネルギーゾーニング（案）留意事項マップ（陸上風力発電）





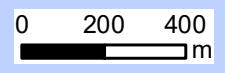


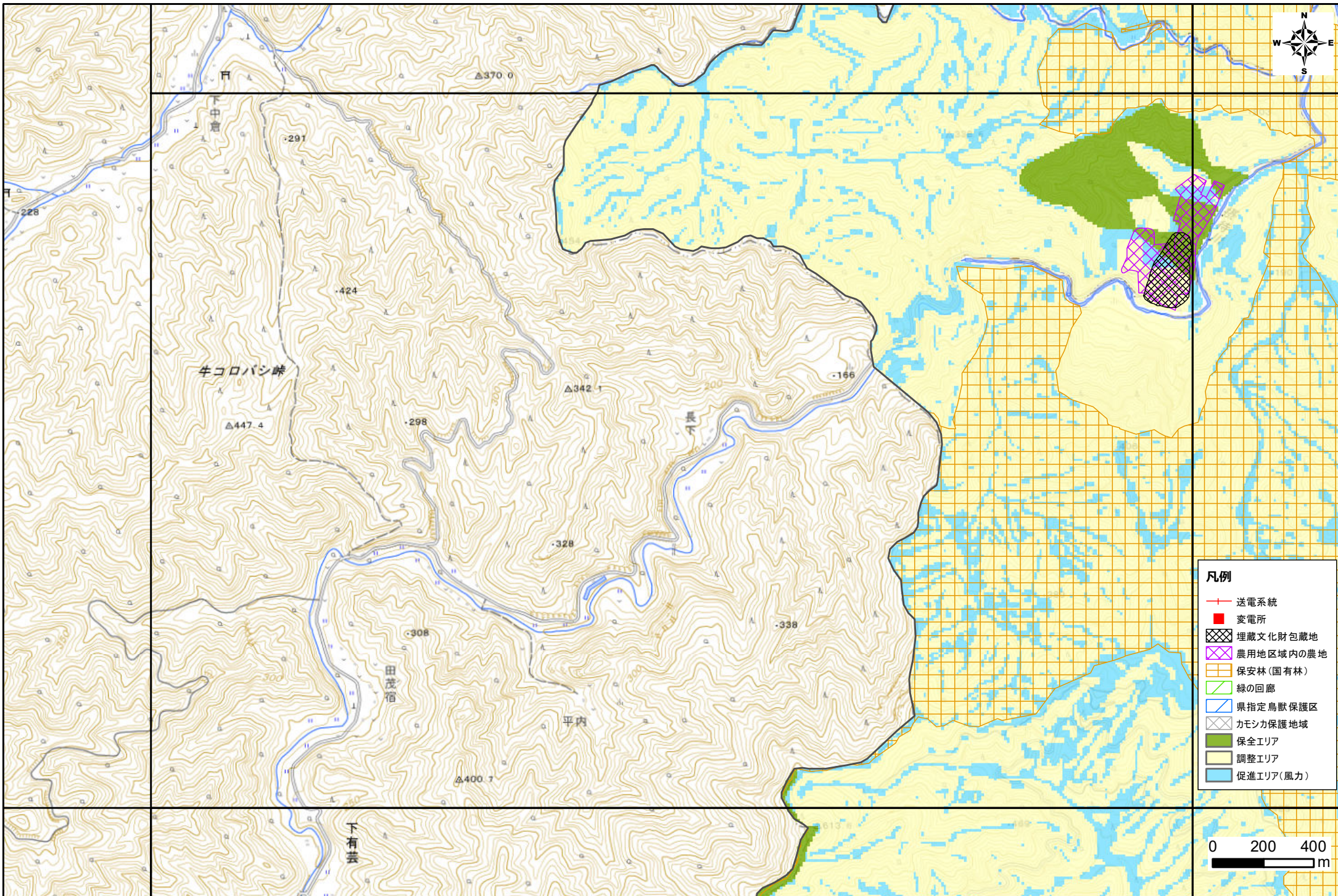




凡例

- 送電系統
- 変電所
- 埋蔵文化財包蔵地
- 農用地区域内の農地
- 保安林(国有林)
- 緑の回廊
- 県指定鳥獣保護区
- カモシカ保護地域
- 保全エリア
- 調整エリア
- 促進エリア(風力)

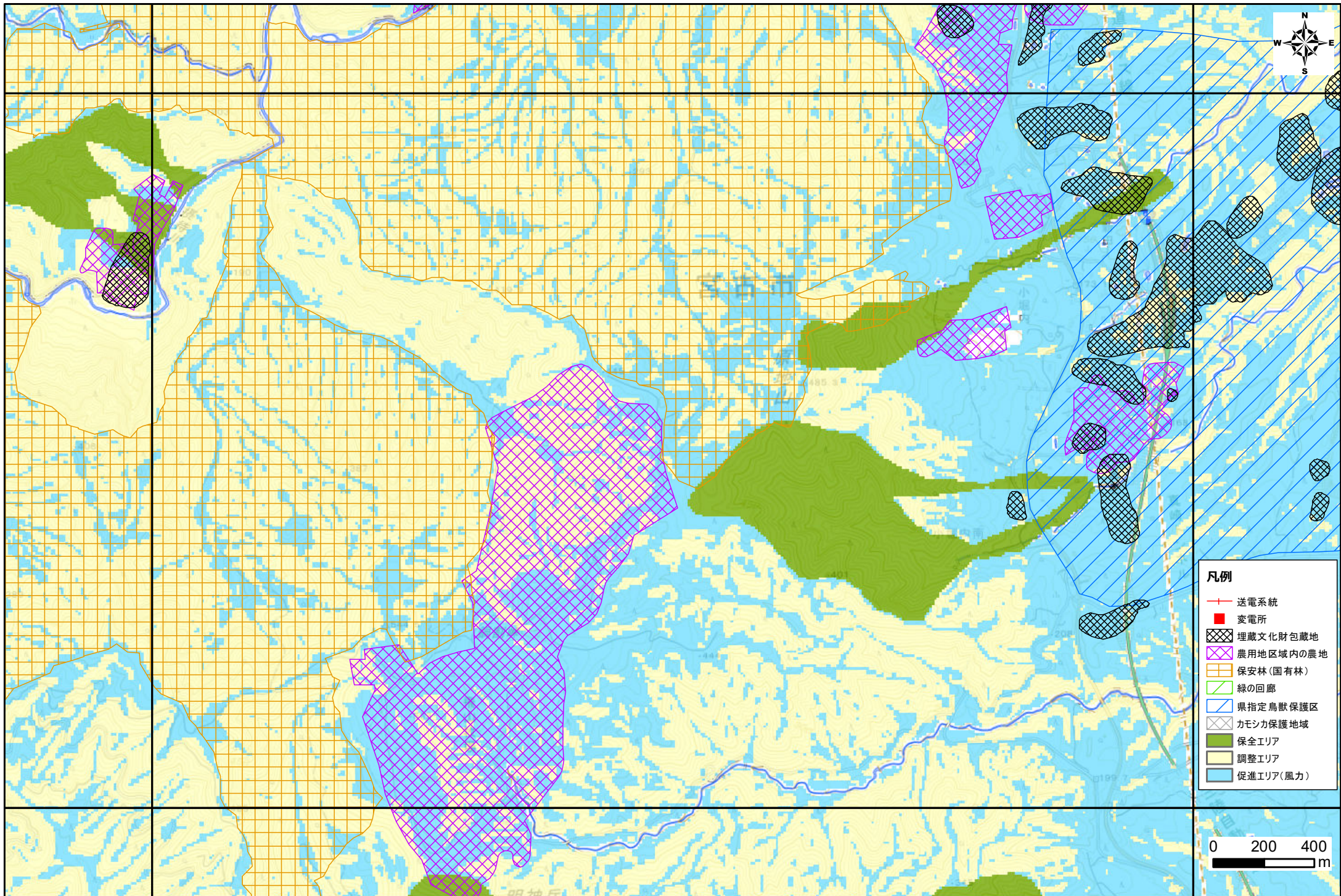


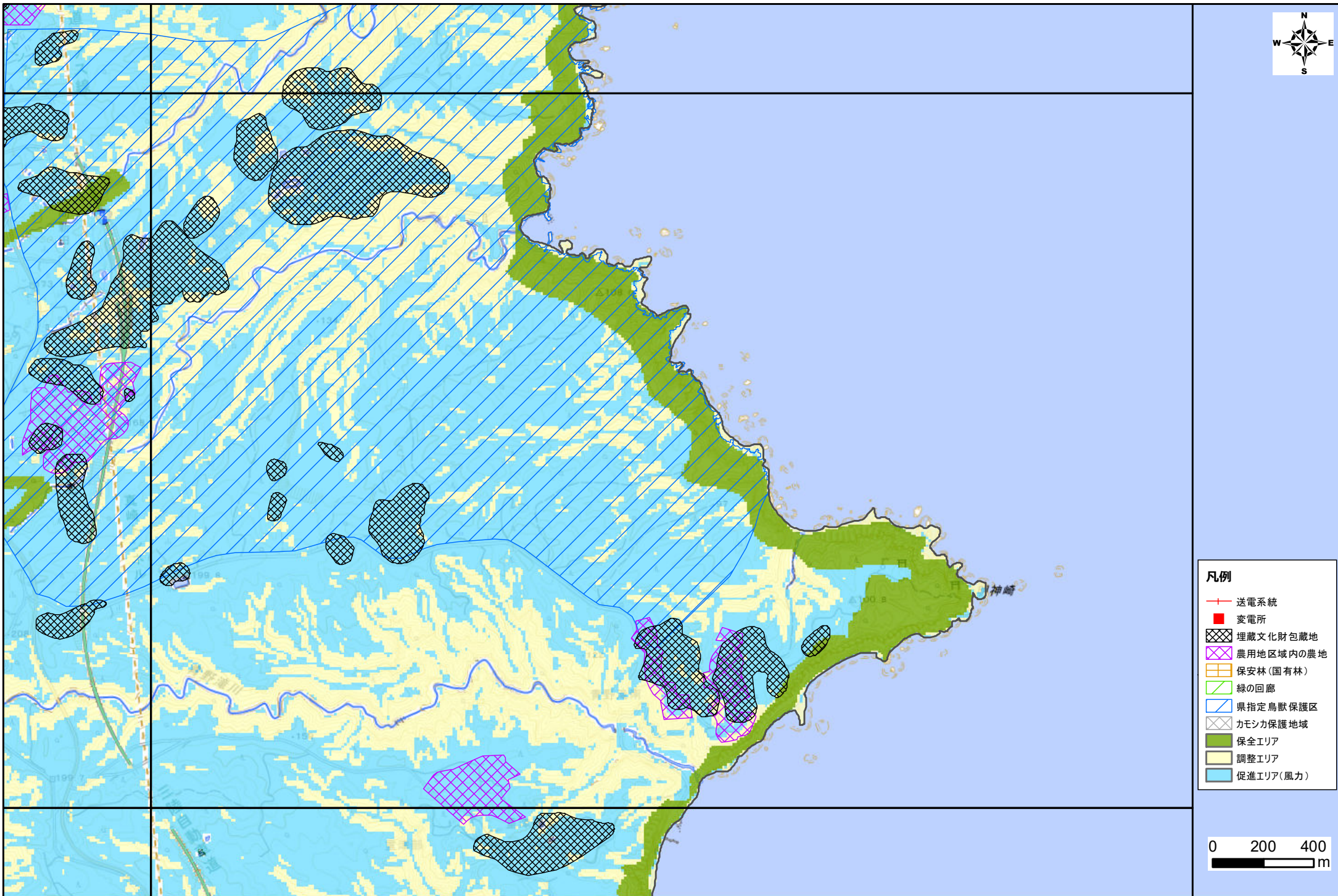


凡例

	送電系統
	変電所
	埋蔵文化財包蔵地
	農用地区域内の農地
	保安林(国有林)
	緑の回廊
	県指定鳥獣保護区
	カモシカ保護地域
	保全エリア
	調整エリア
	促進エリア(風力)

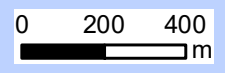


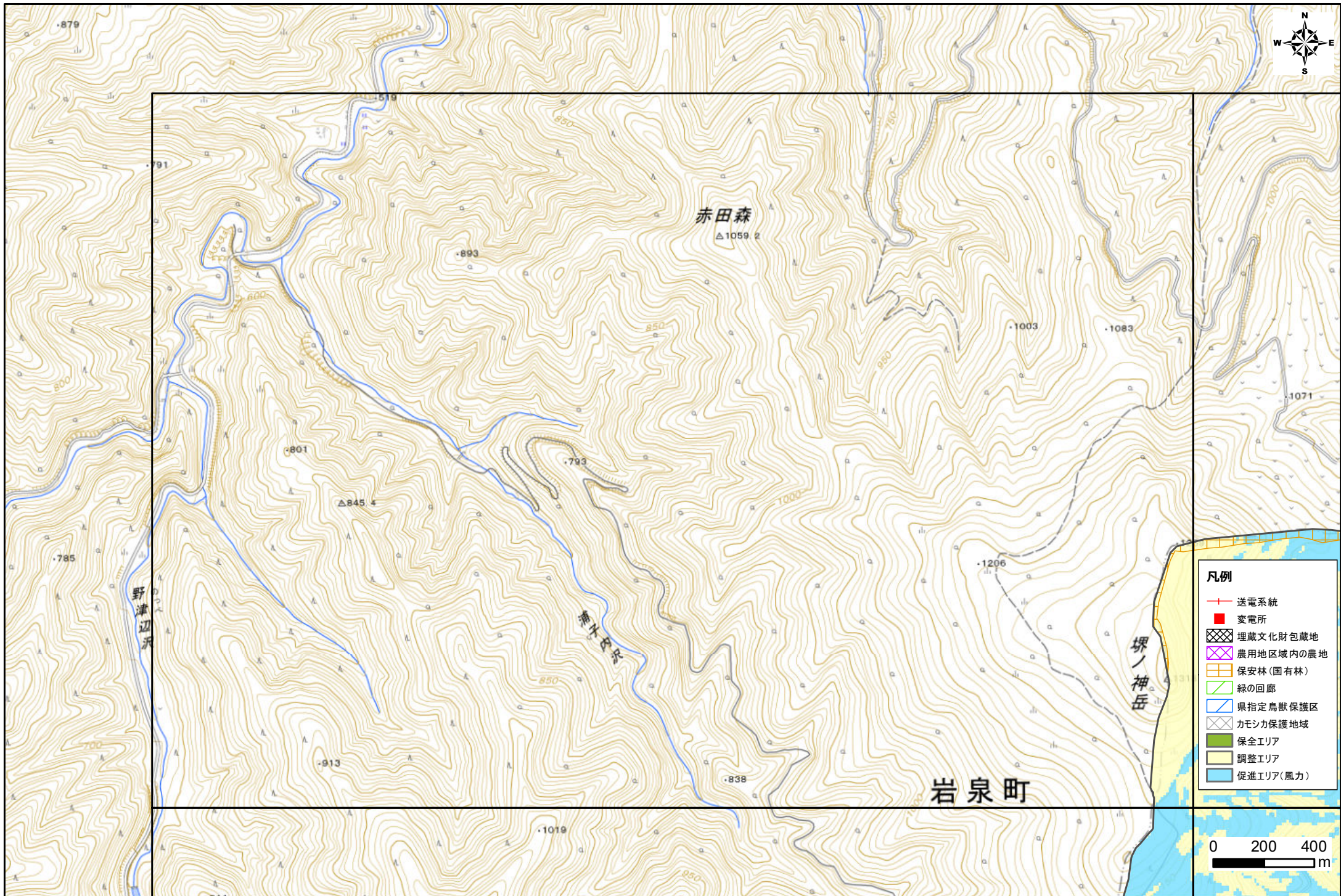


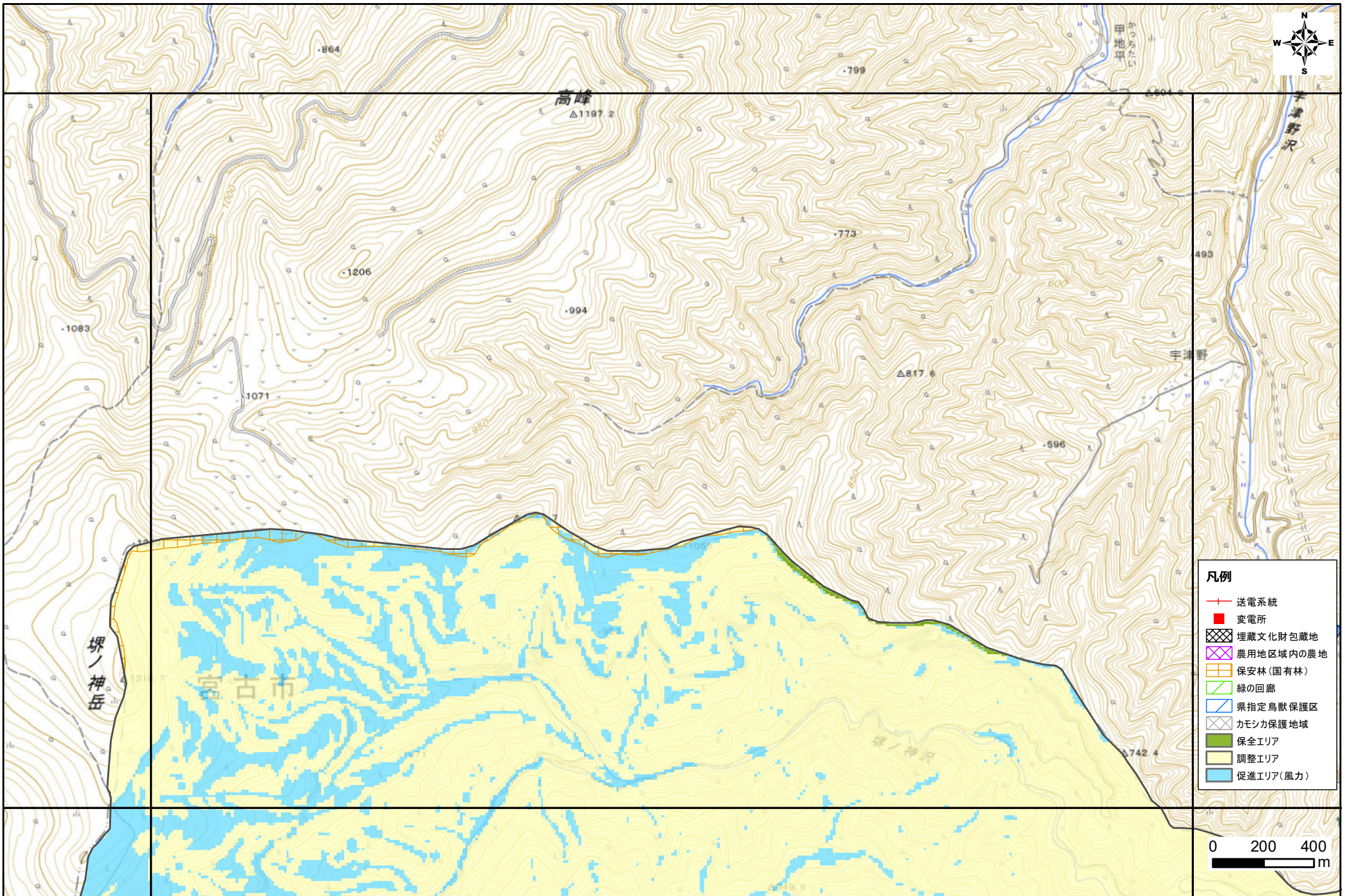


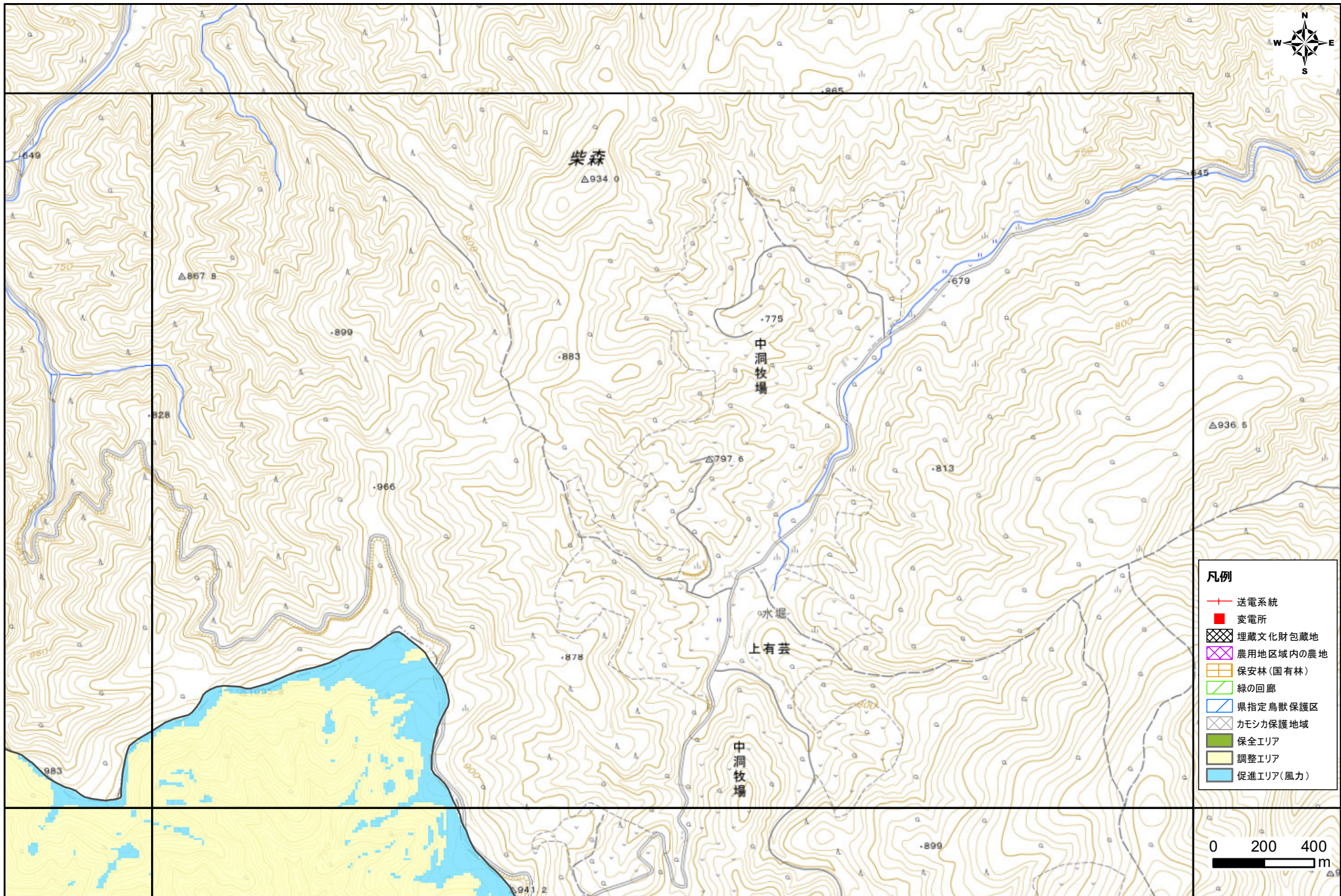
凡例

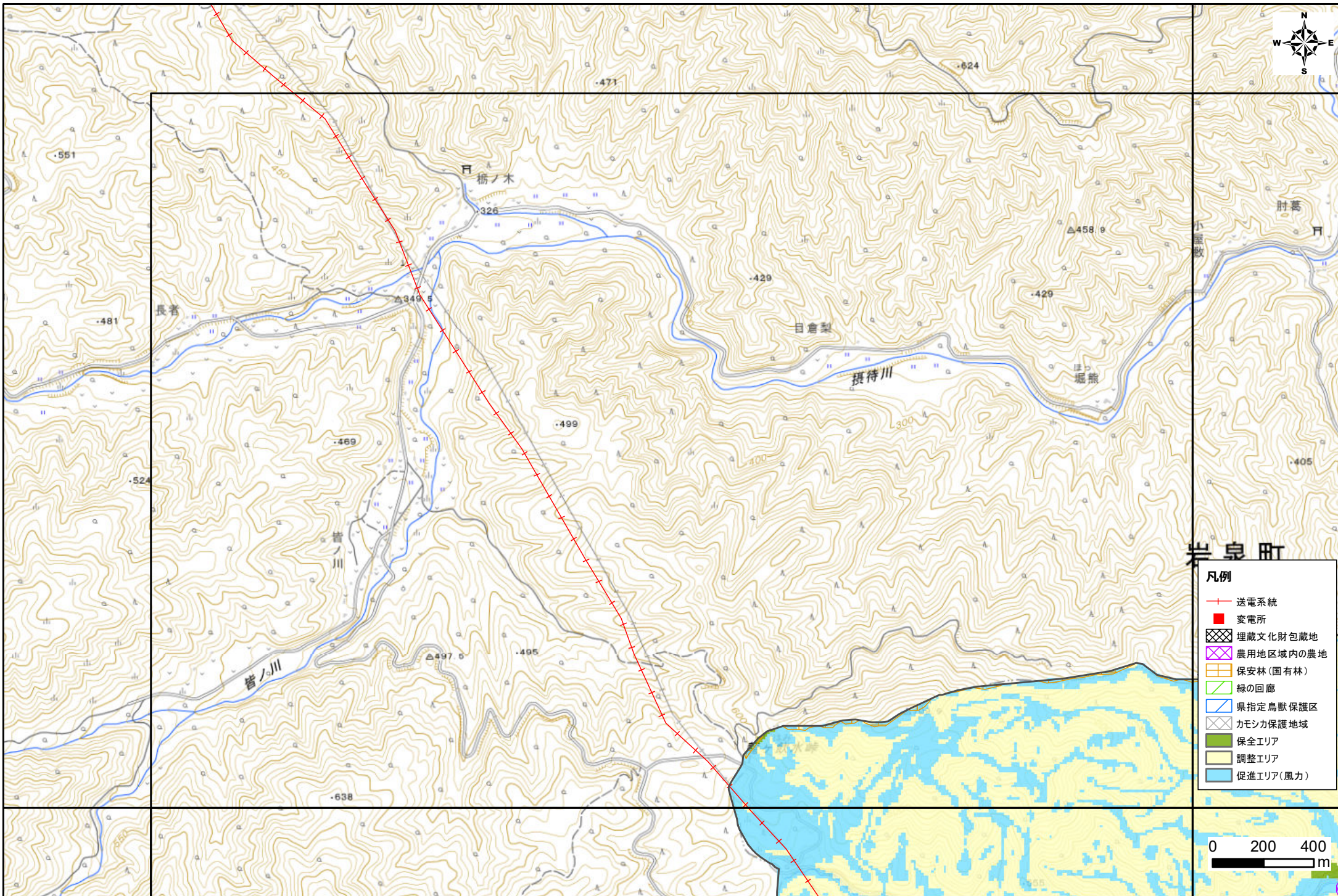
- 送電系統
- 変電所
- 埋蔵文化財包蔵地
- 農用地区域内の農地
- 保安林(国有林)
- 緑の回廊
- 県指定鳥獣保護区
- カモシカ保護地域
- 保全エリア
- 調整エリア
- 促進エリア(風力)

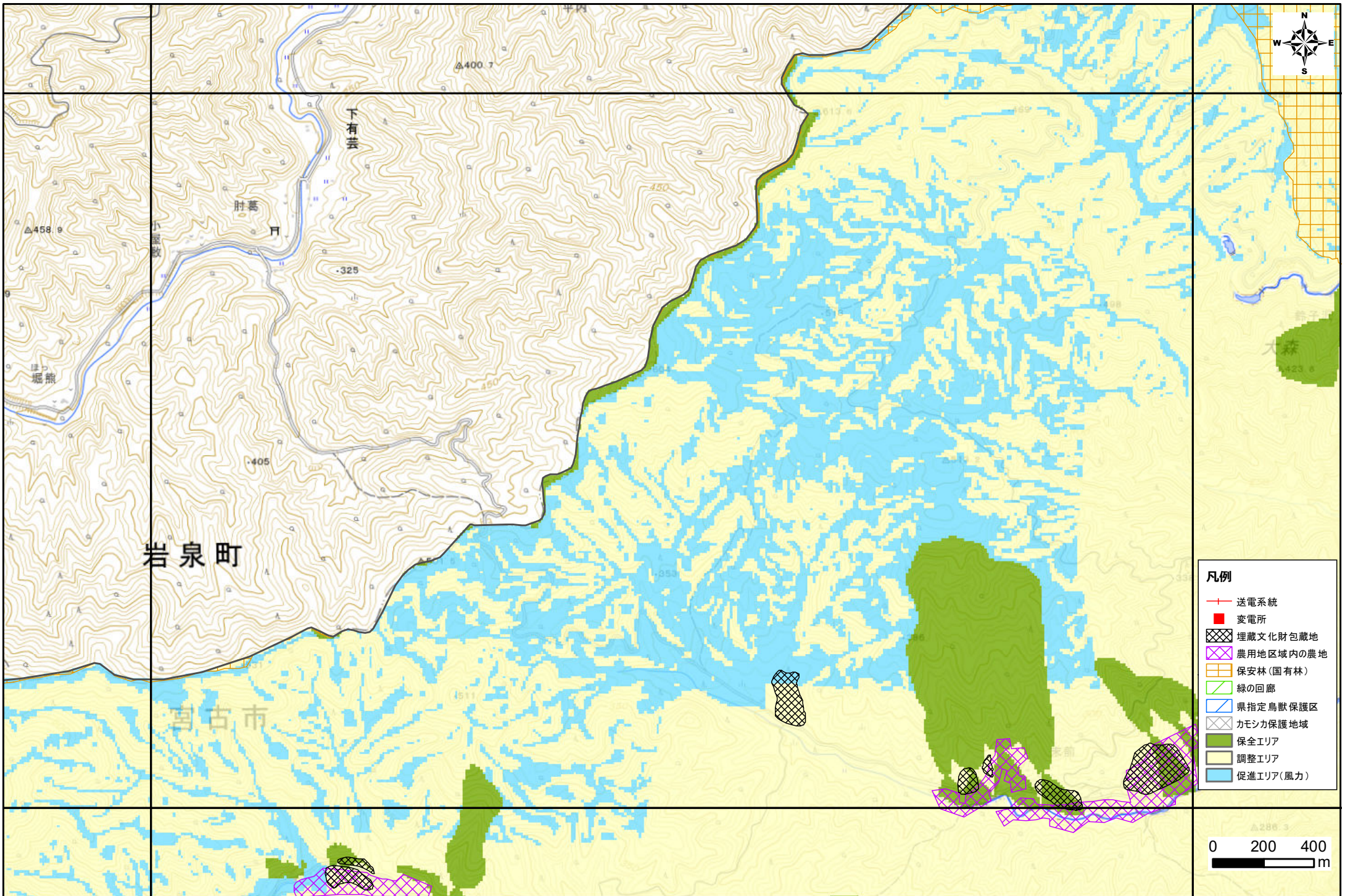


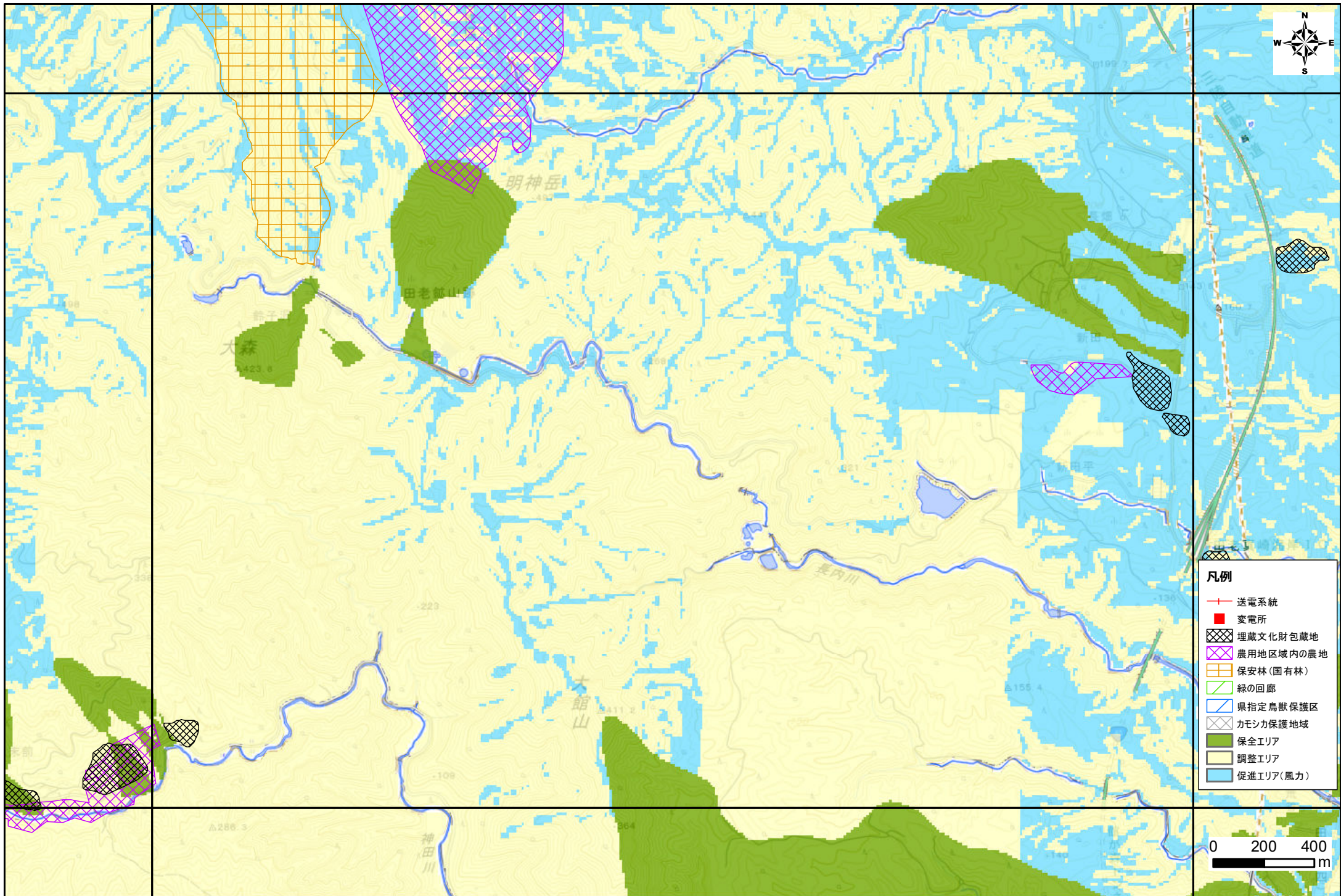


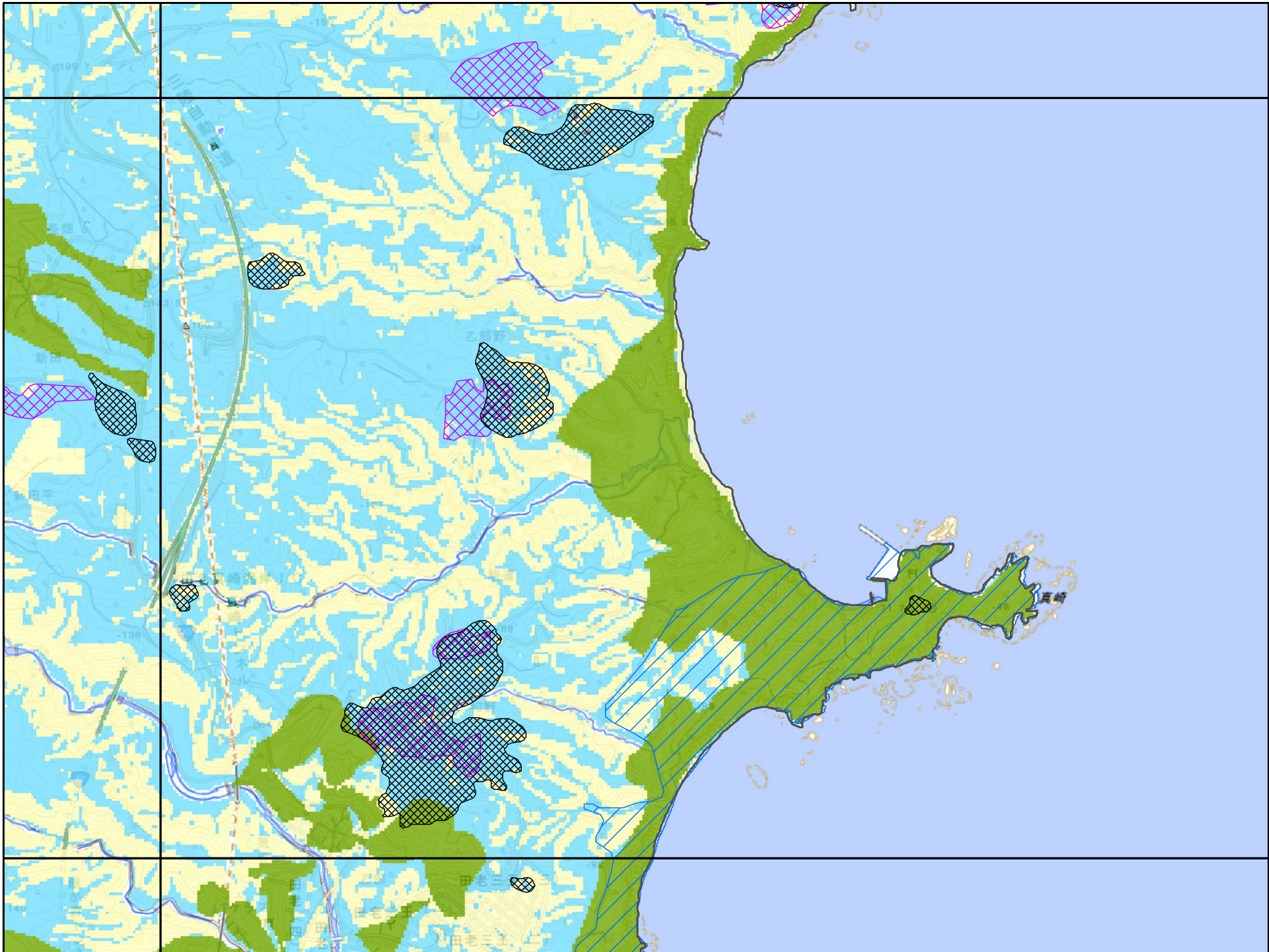







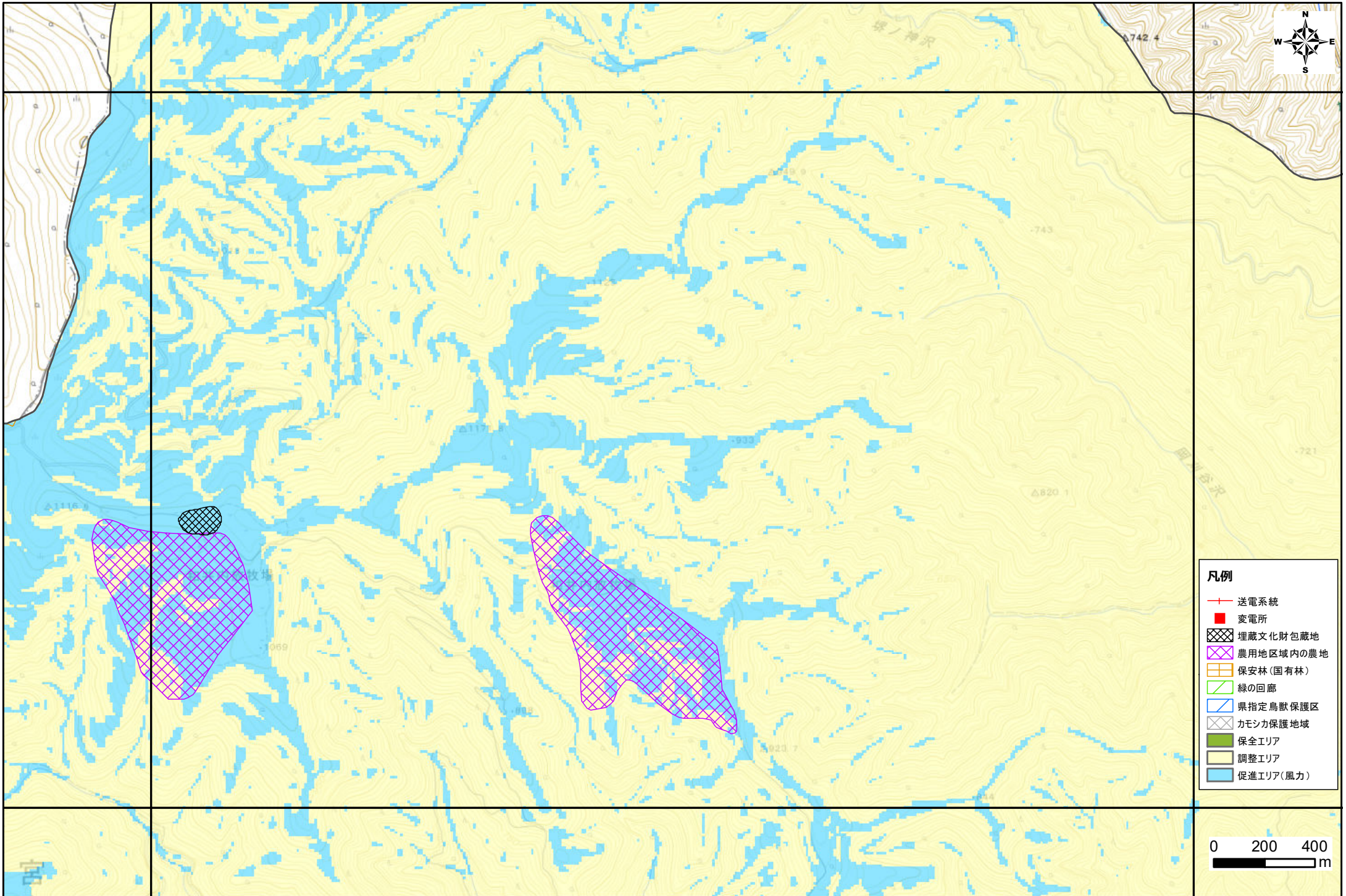




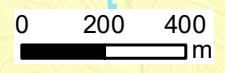


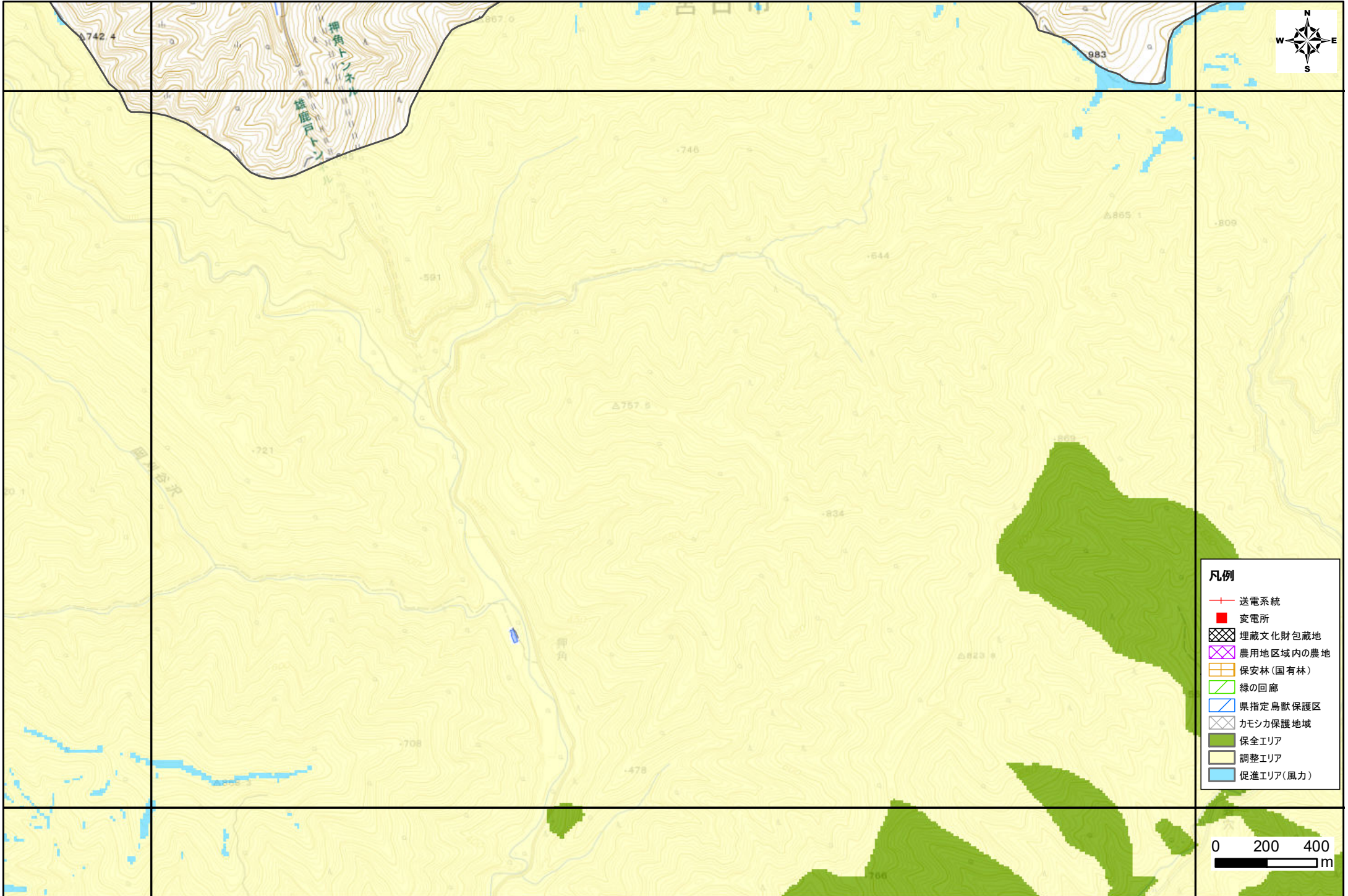
- 凡例**
- +— 送電系統
 - 変電所
 - ⊠ 埋蔵文化財包蔵地
 - ⊠ 農用地区域内の農地
 - ⊠ 保安林(国有林)
 - ▨ 緑の回廊
 - ▨ 県指定鳥獣保護区
 - ⊠ カモシカ保護地域
 - 保全エリア
 - 調整エリア
 - 促進エリア(風力)





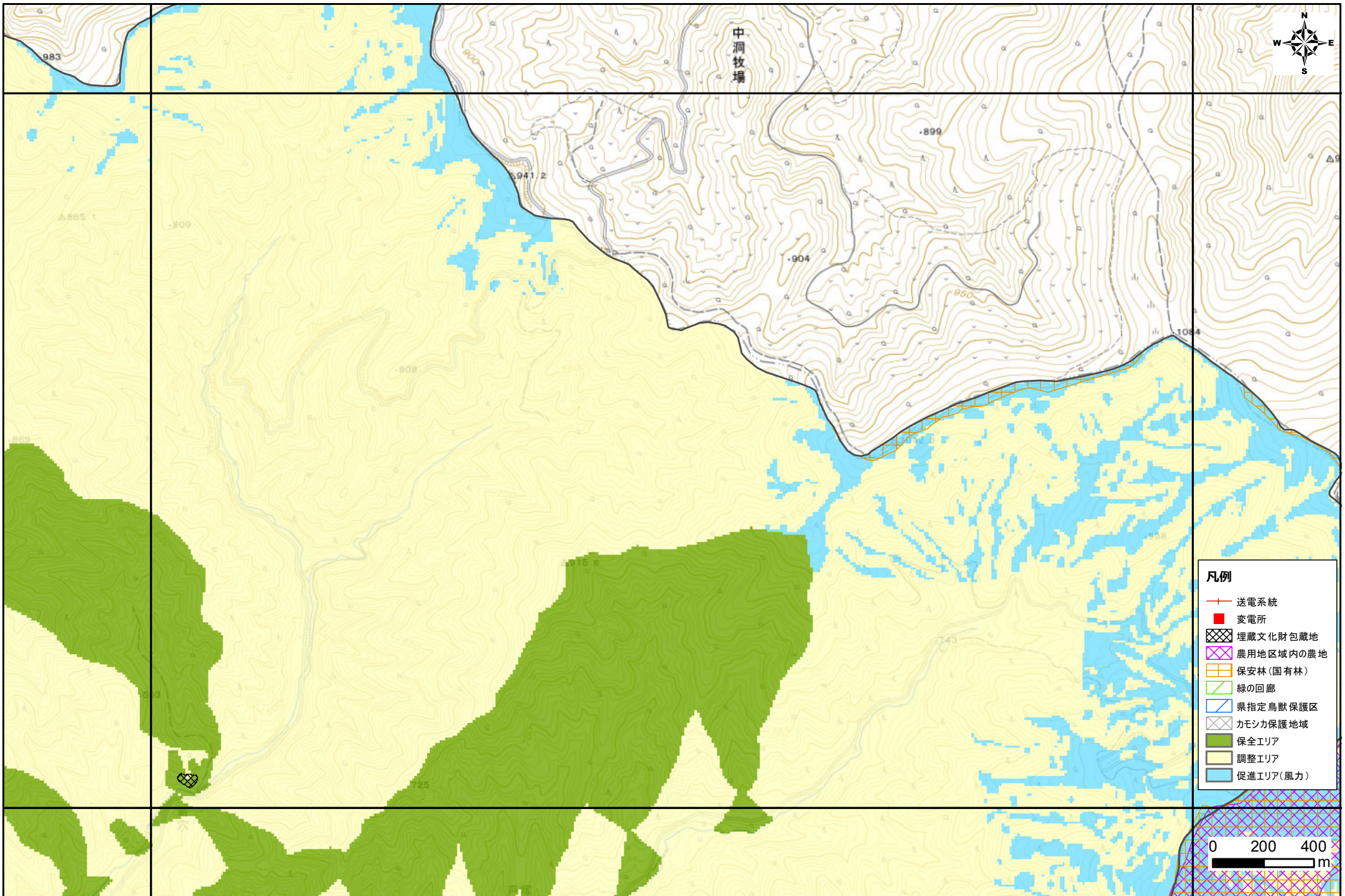
- 凡例**
- 送電系統
 - 変電所
 - 埋蔵文化財包蔵地
 - 農用地区域内の農地
 - 保安林(国有林)
 - 緑の回廊
 - 県指定鳥獣保護区
 - カモシカ保護地域
 - 保全エリア
 - 調整エリア
 - 促進エリア(風力)





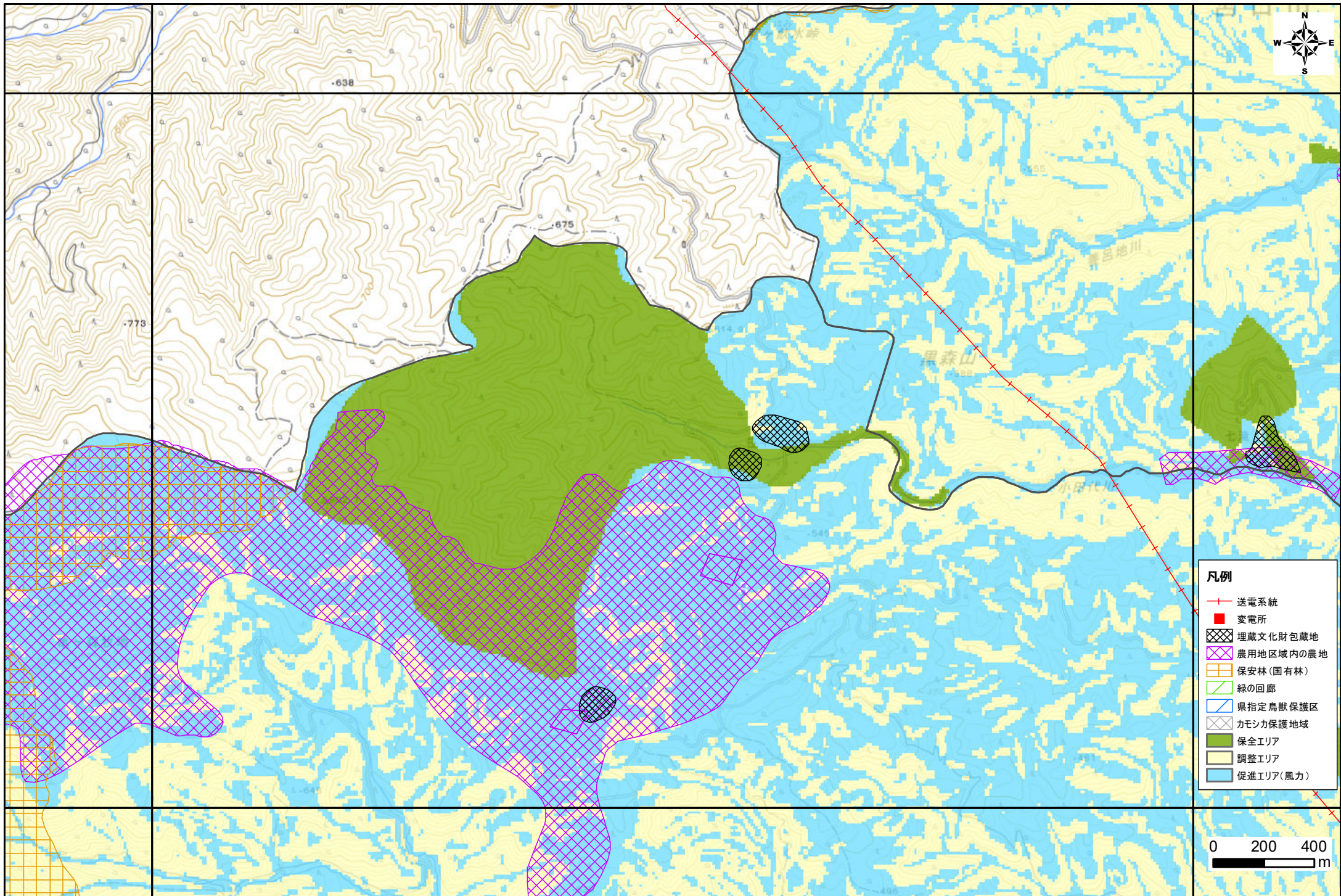
- 凡例**
- 送電系統
 - 変電所
 - 埋蔵文化財包蔵地
 - 農用地区域内の農地
 - 保安林(国有林)
 - 緑の回廊
 - 県指定鳥獣保護区
 - カモシカ保護地域
 - 保全エリア
 - 調整エリア
 - 促進エリア(風力)

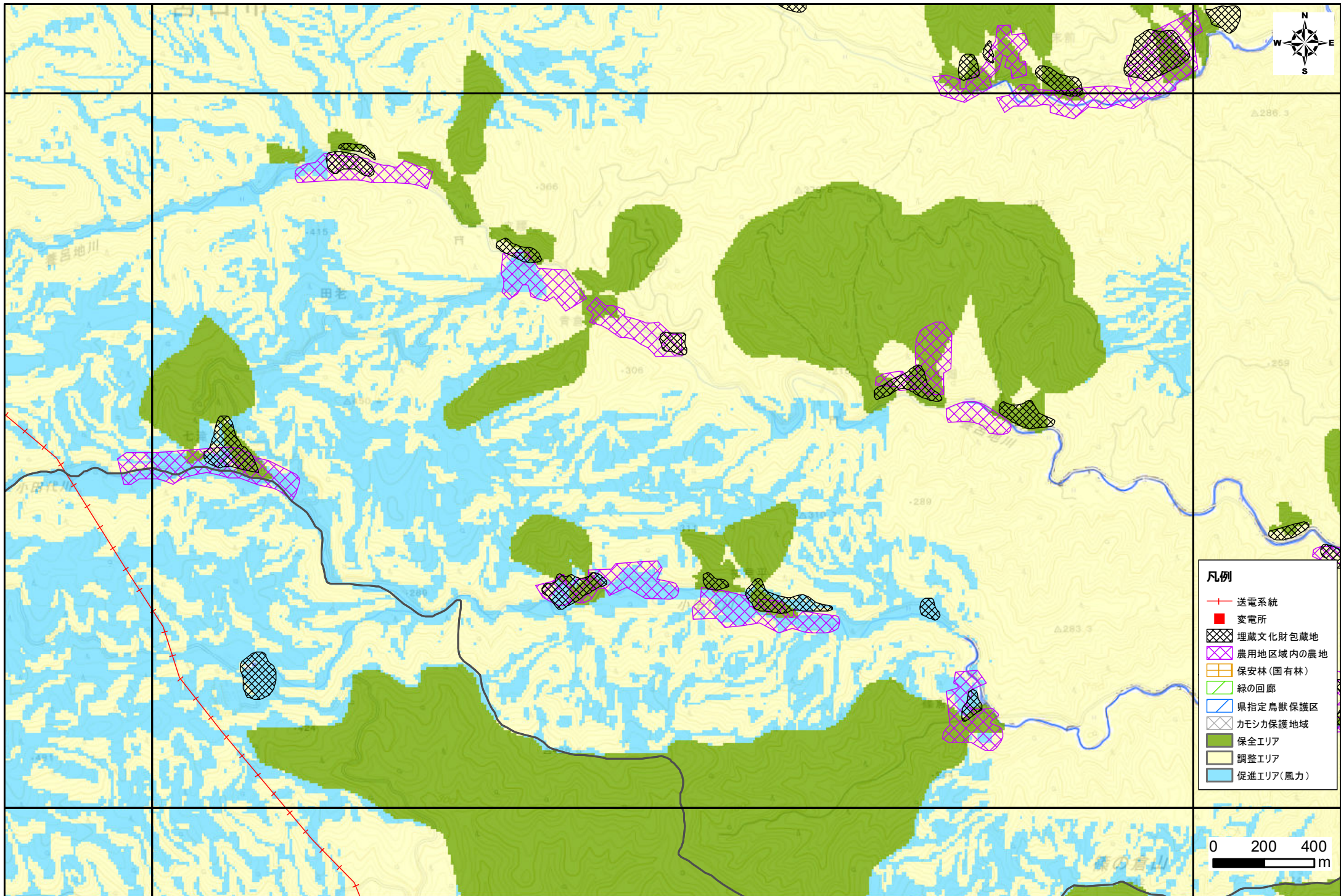




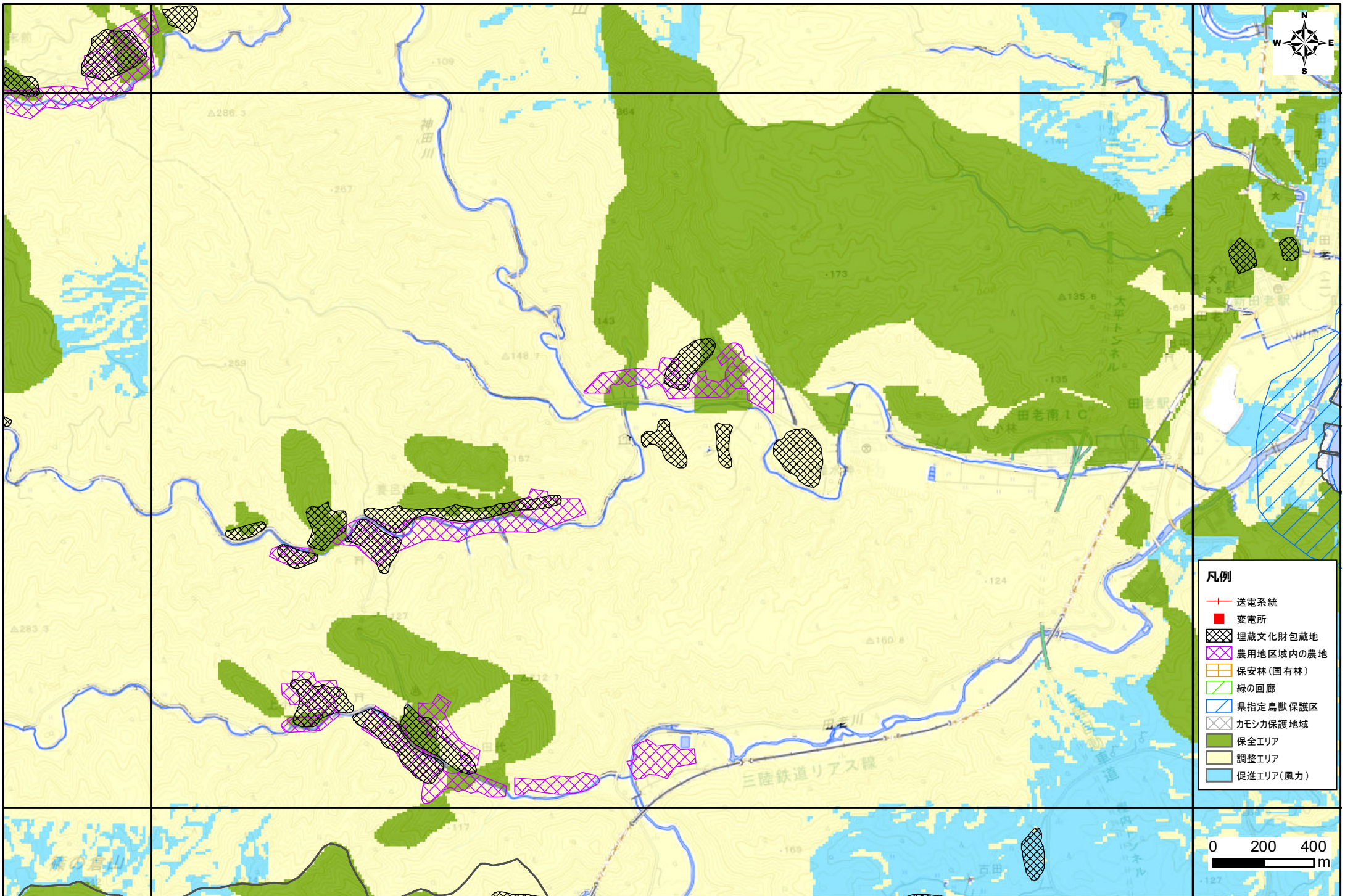
- 凡例
- 送電系統
 - 変電所
 - 埋蔵文化財包蔵地
 - 農用地区域内の農地
 - 保安林(国有林)
 - 緑の回廊
 - 県指定鳥獣保護区
 - カモシカ保護地域
 - 保全エリア
 - 調整エリア
 - 促進エリア(風力)







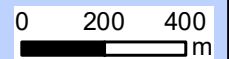
0 200 400 m

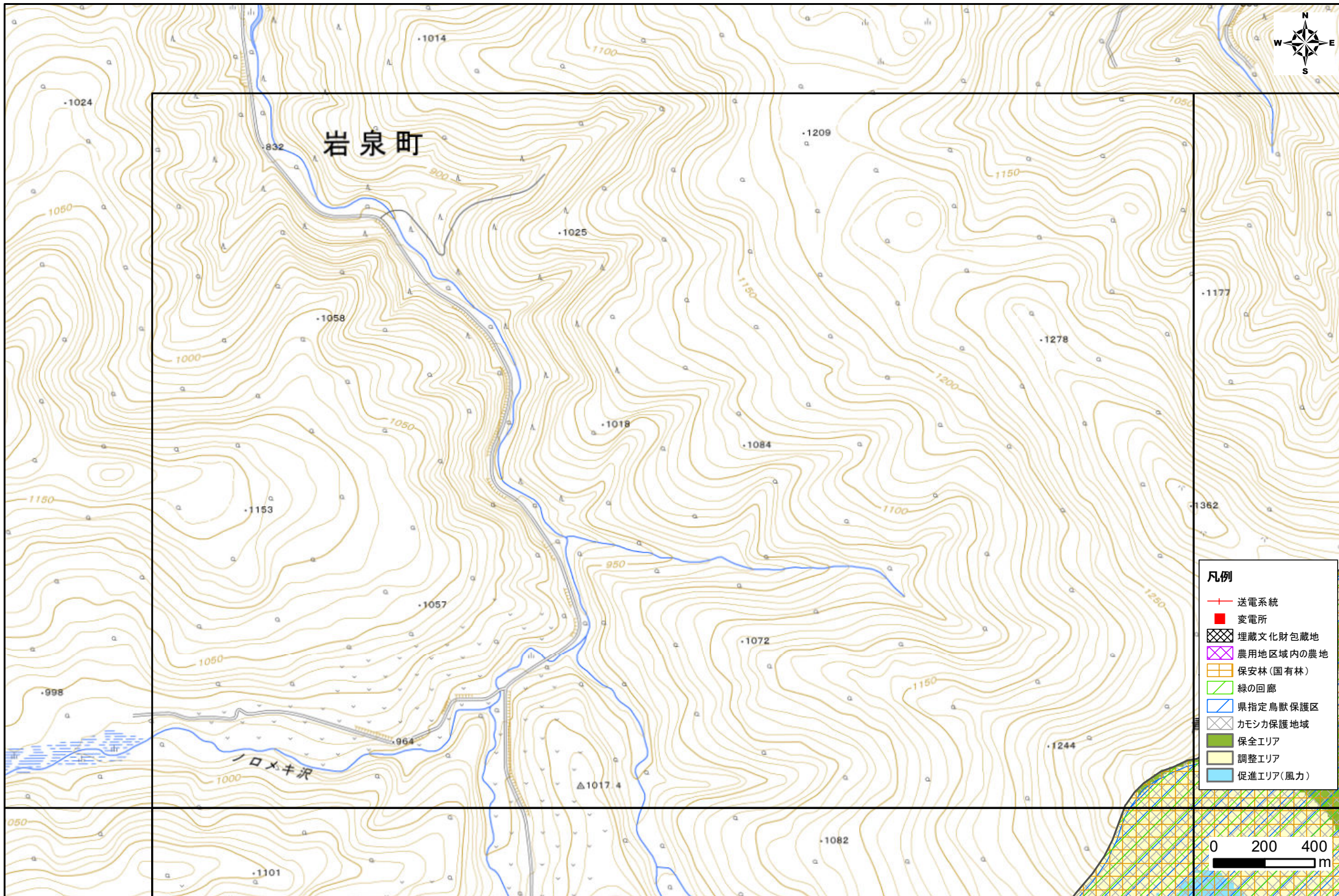


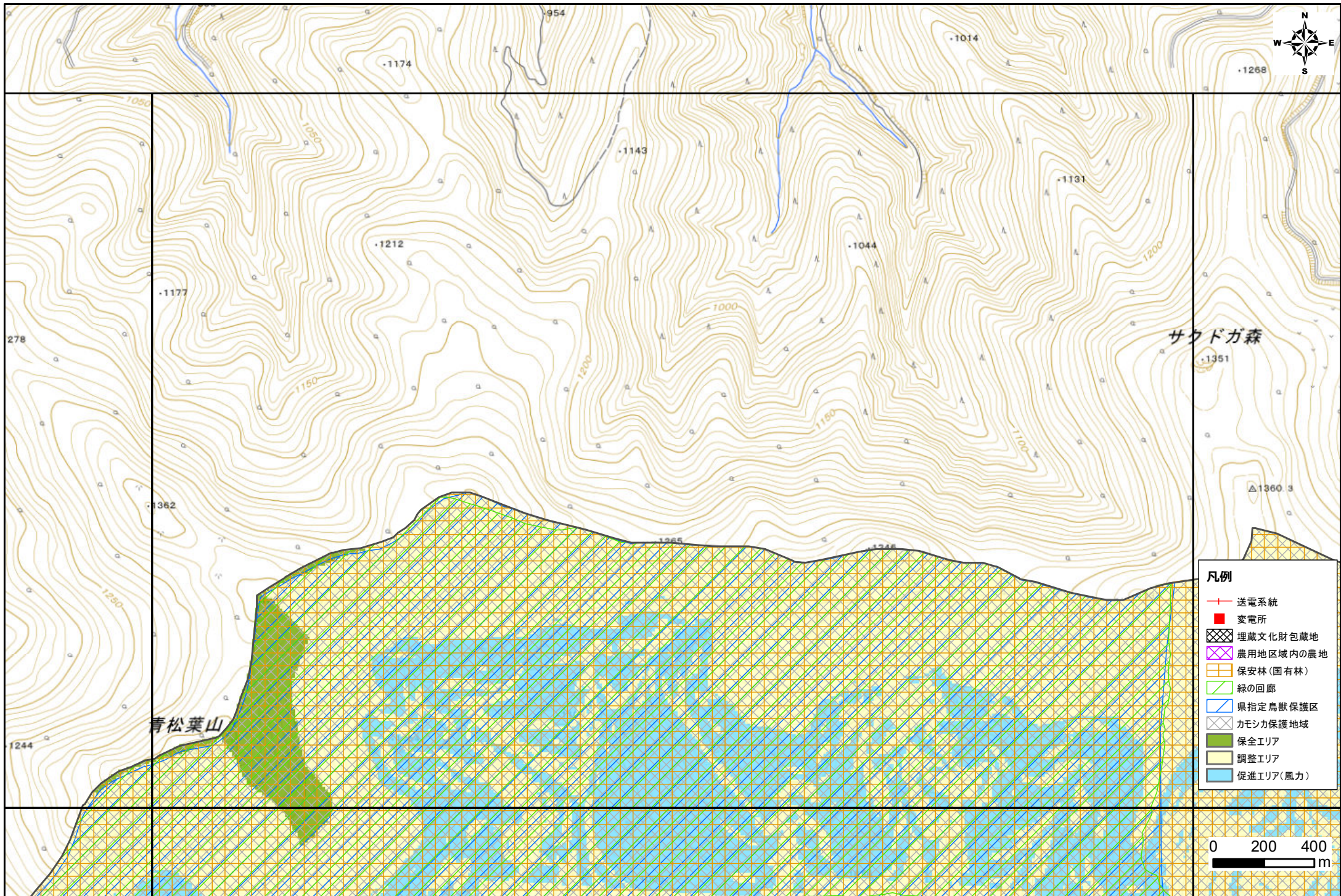


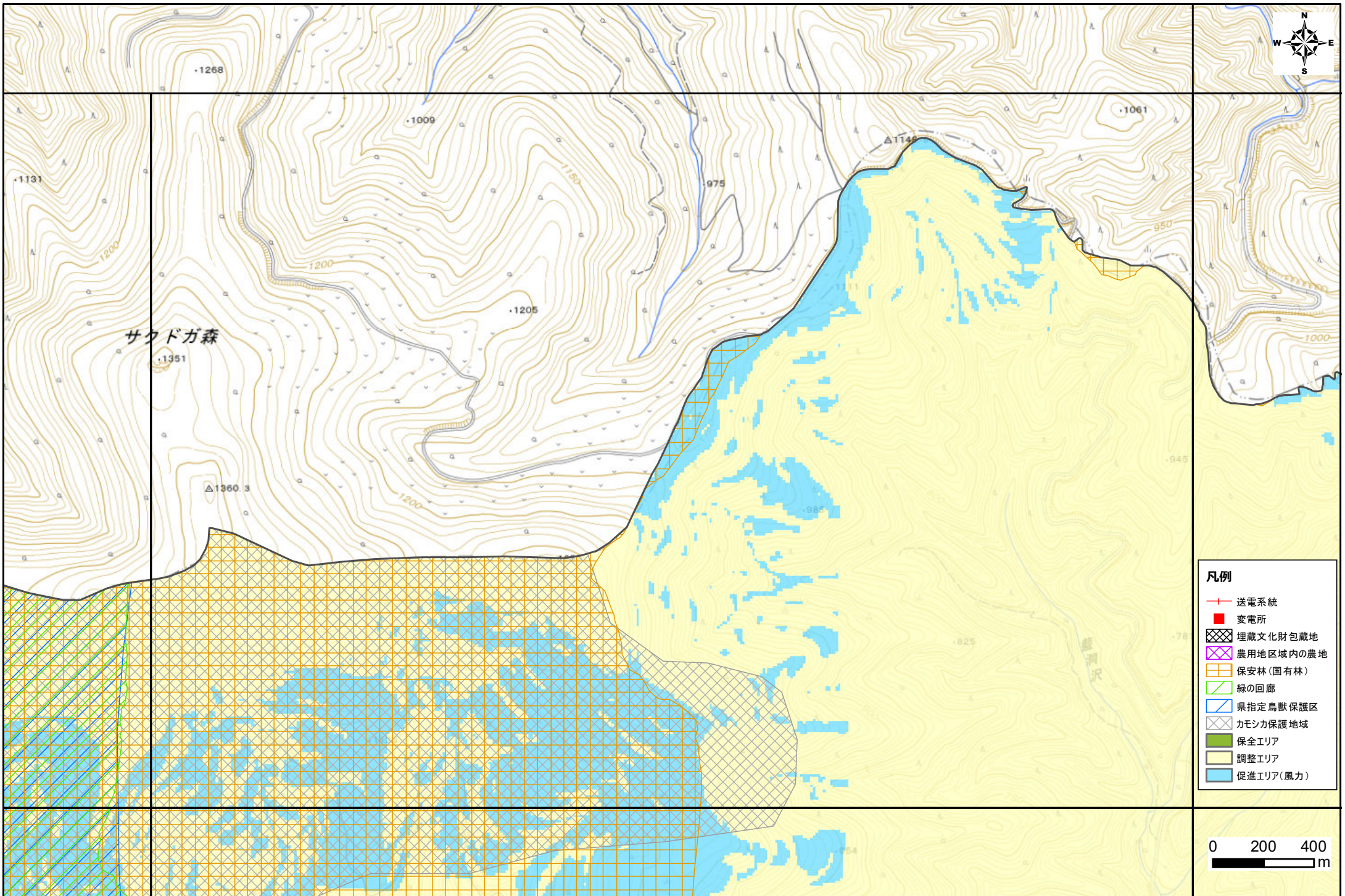
凡例

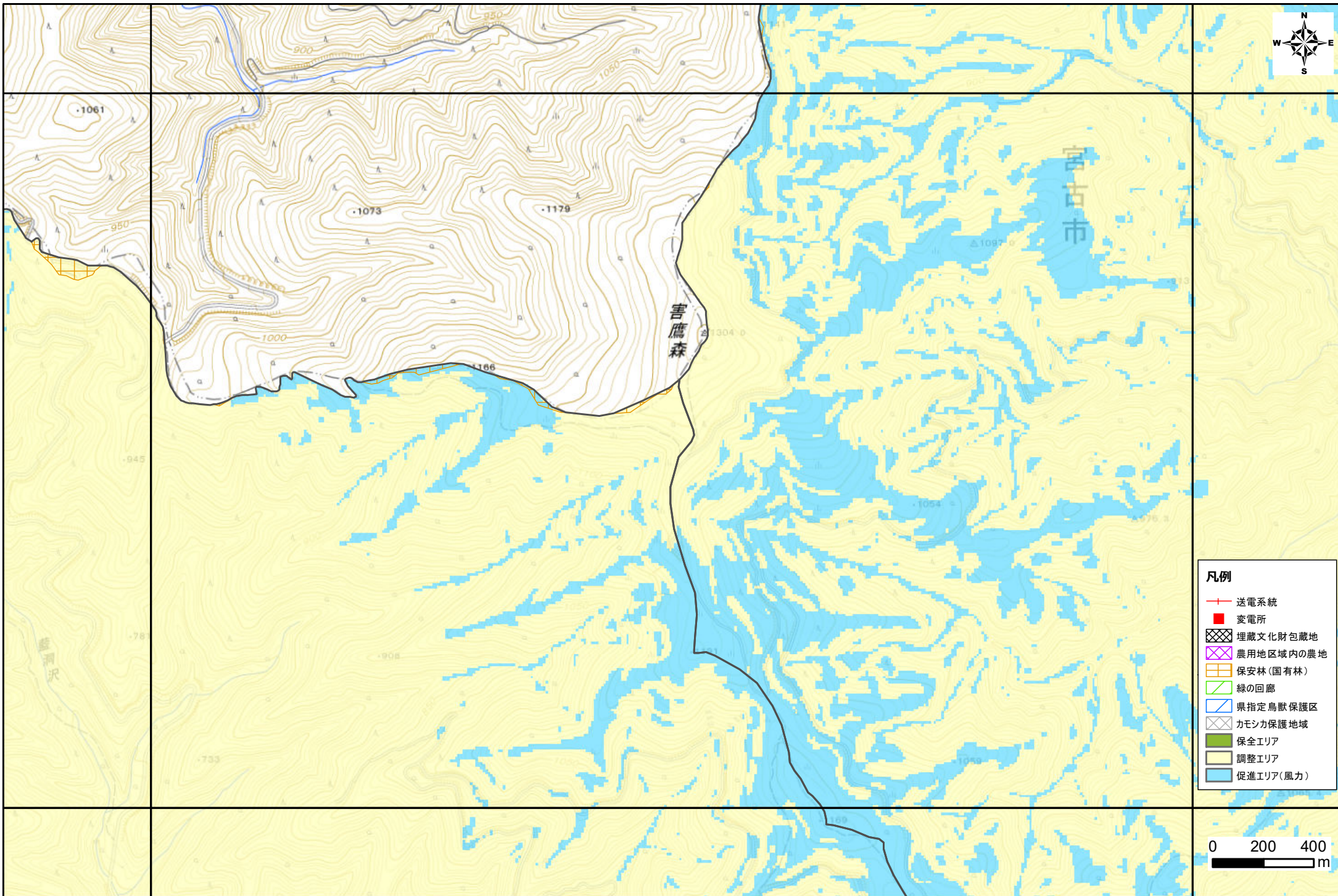
- +— 送電系統
- 変電所
- ▨ 埋蔵文化財包蔵地
- ▩ 農用地区域内の農地
- ▧ 保安林(国有林)
- ▨ 緑の回廊
- ▨ 県指定鳥獣保護区
- ▨ カモシカ保護地域
- 保全エリア
- 調整エリア
- 促進エリア(風力)

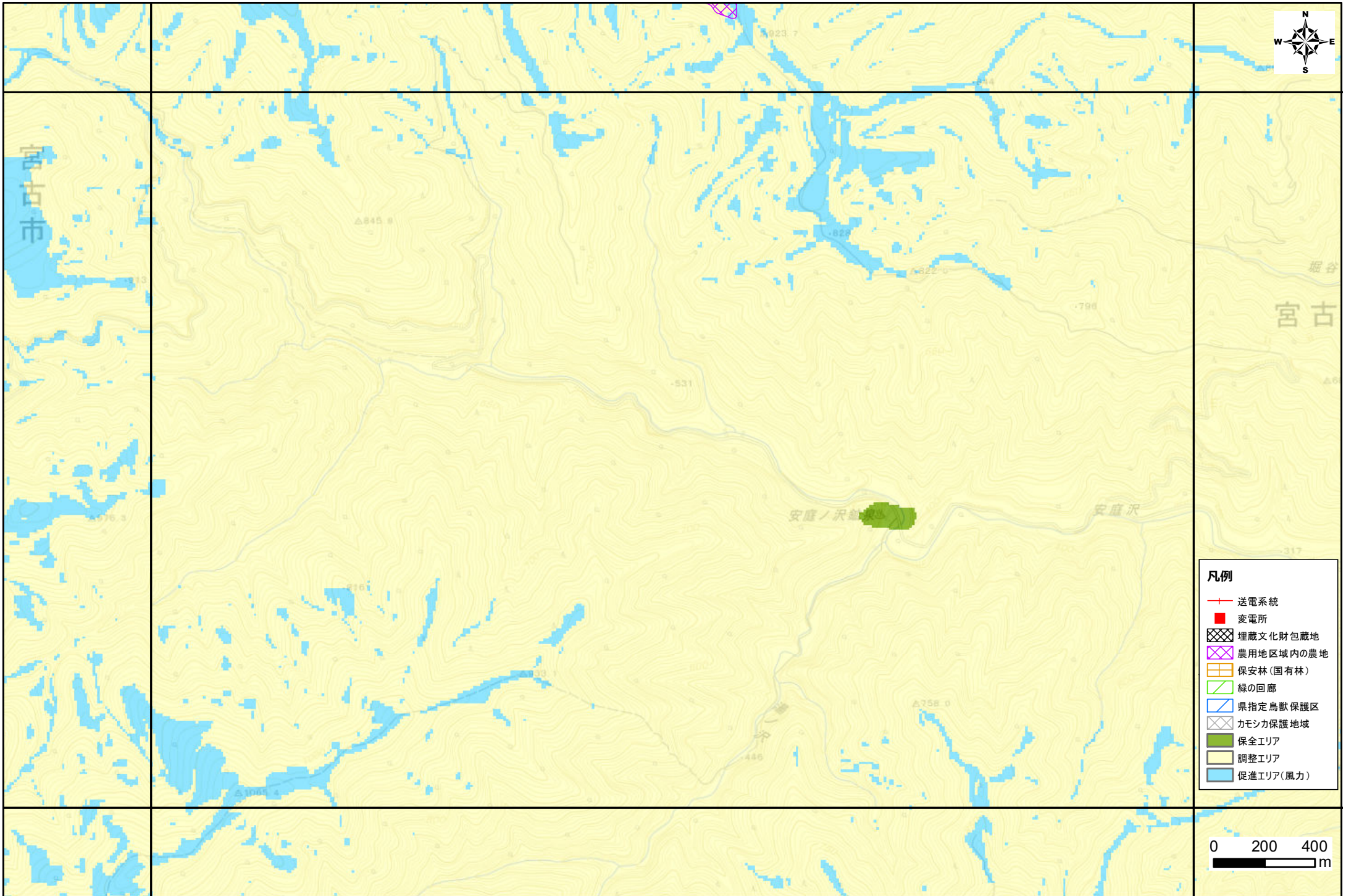








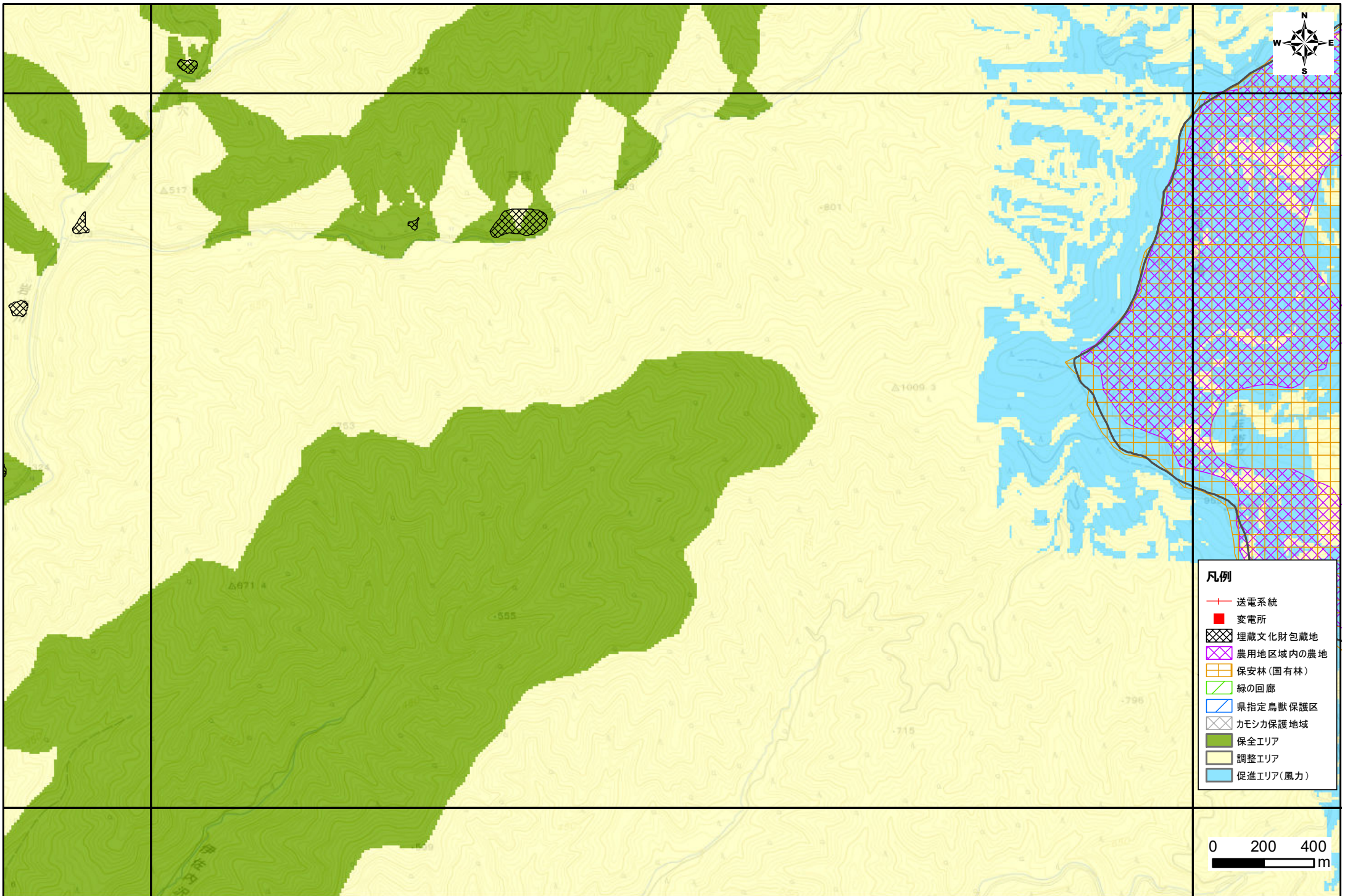


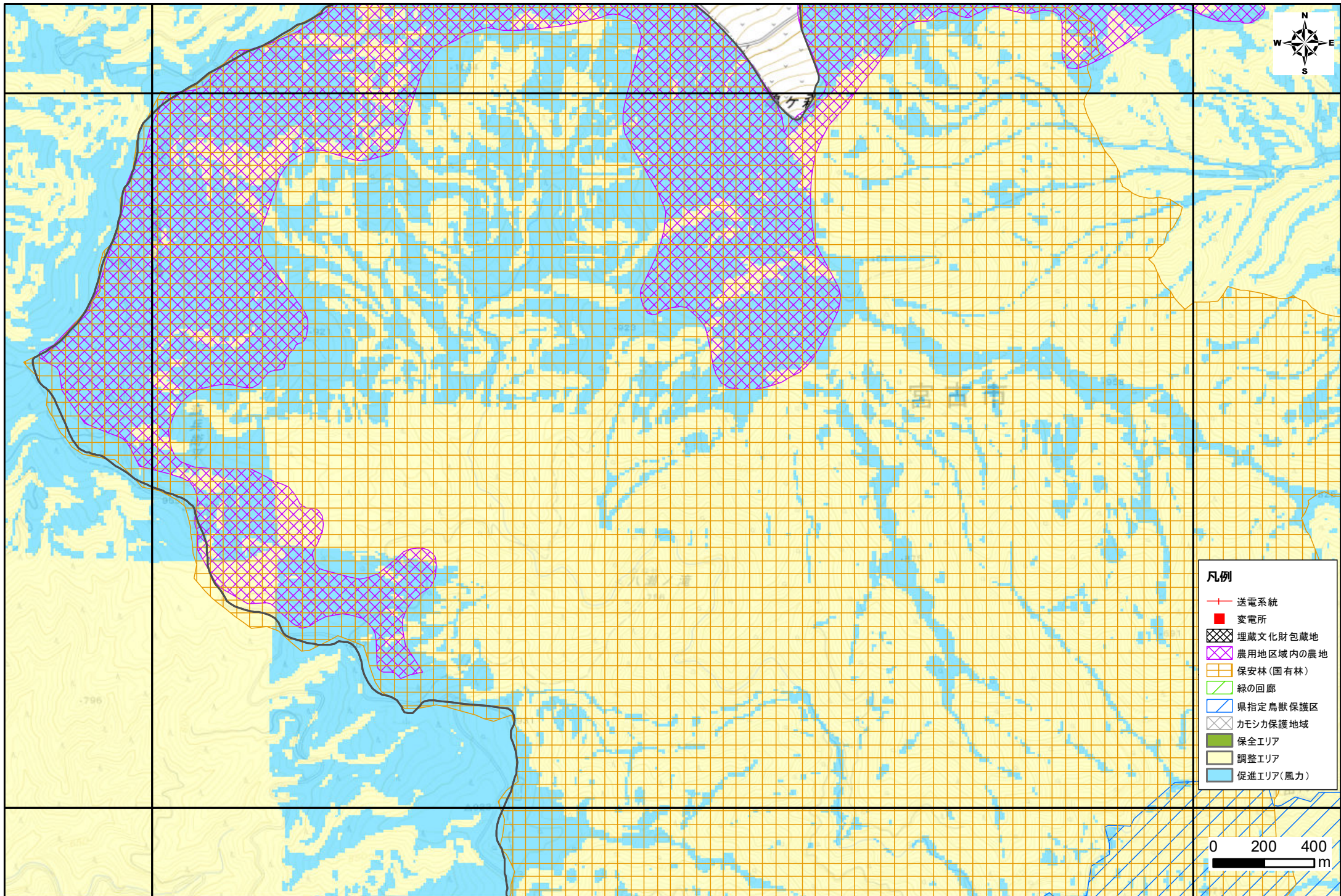


凡例

- 送電系統
- 変電所
- 埋蔵文化財包蔵地
- 農用地区域内の農地
- 保安林(国有林)
- 緑の回廊
- 県指定鳥獣保護区
- カモシカ保護地域
- 保全エリア
- 調整エリア
- 促進エリア(風力)



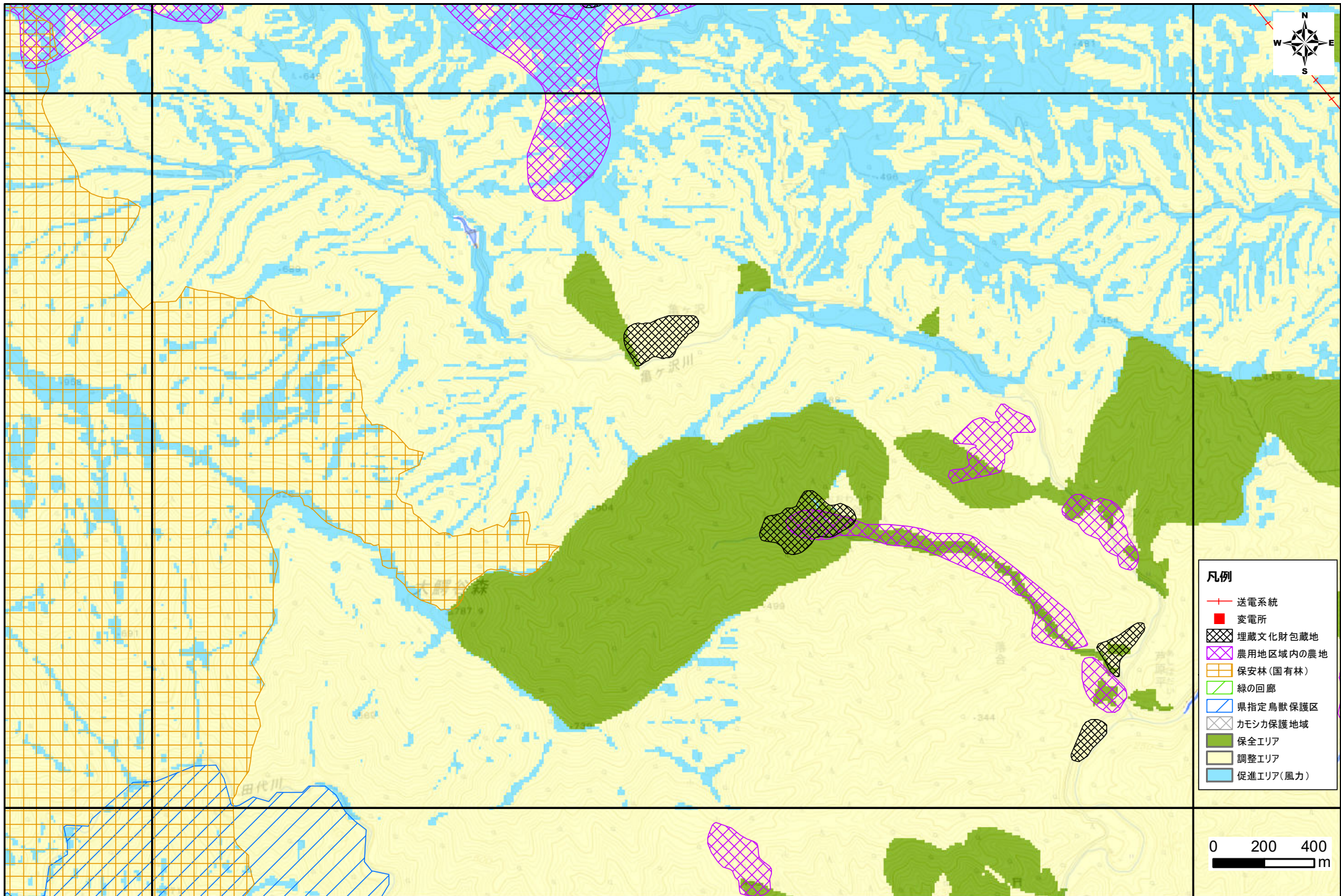


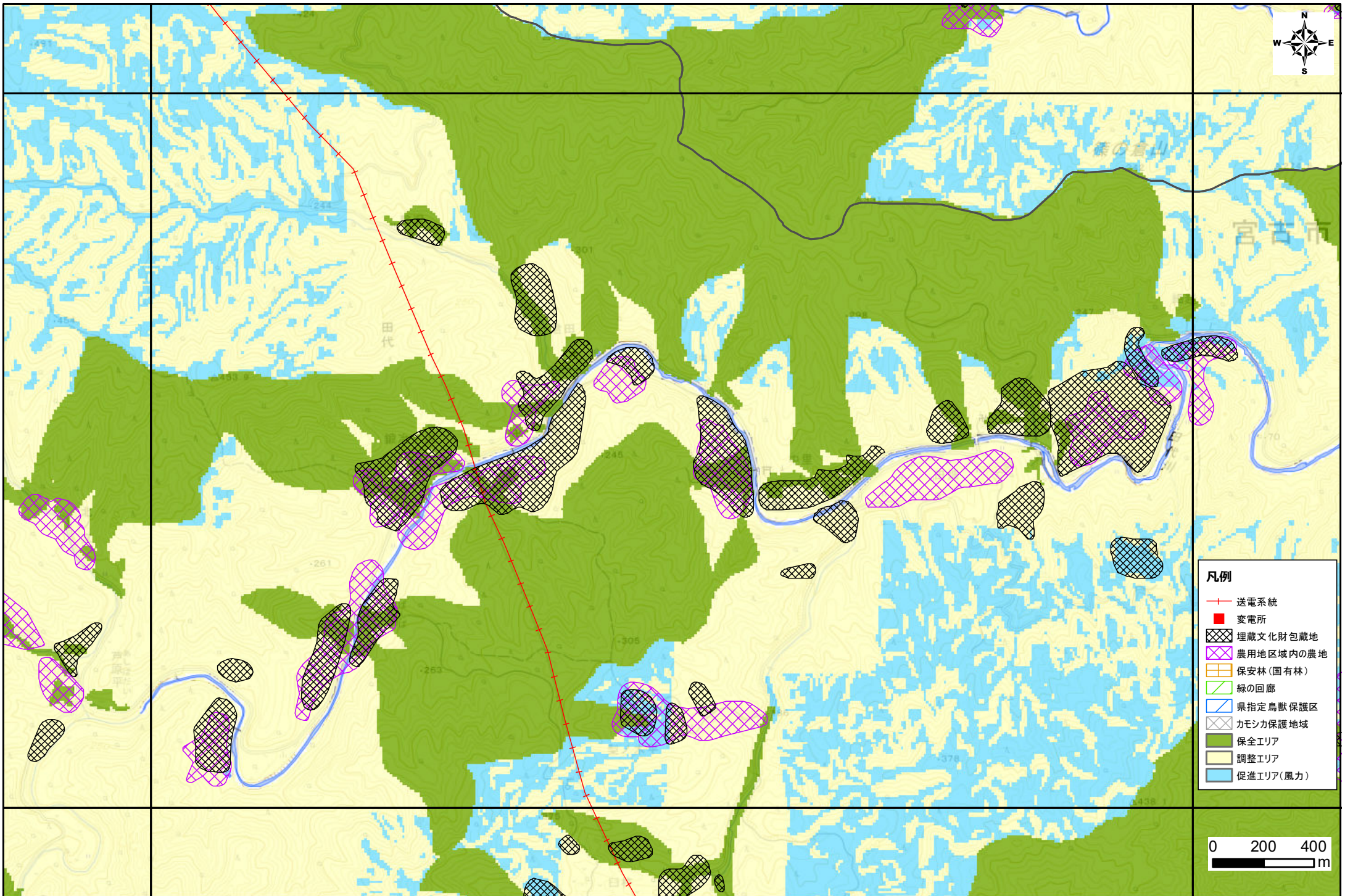


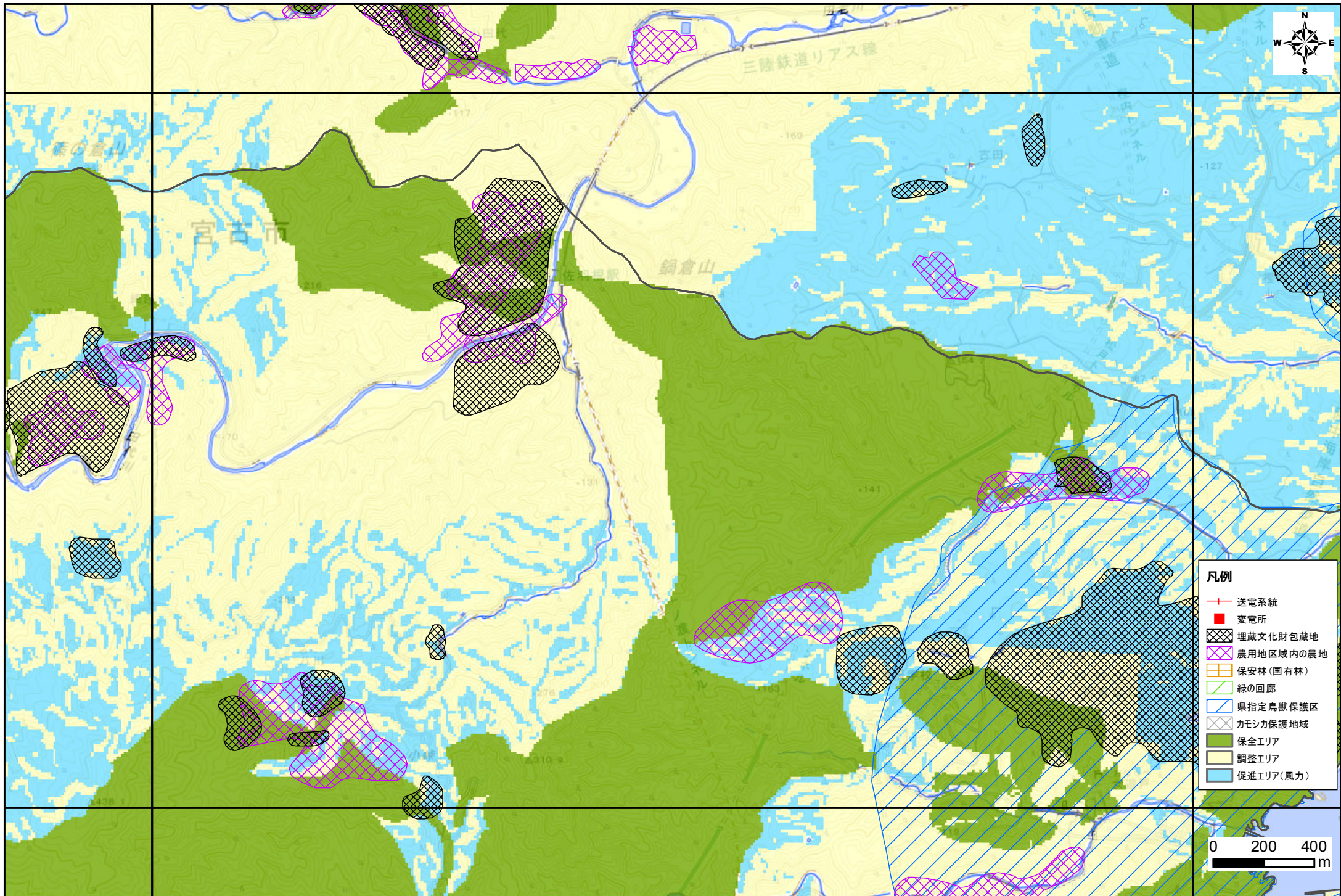
凡例

- 送電系統
- 変電所
- 埋蔵文化財包蔵地
- 農用地区域内の農地
- 保安林(国有林)
- 緑の回廊
- 県指定鳥獣保護区
- カモシカ保護地域
- 保全エリア
- 調整エリア
- 促進エリア(風力)

0 200 400 m



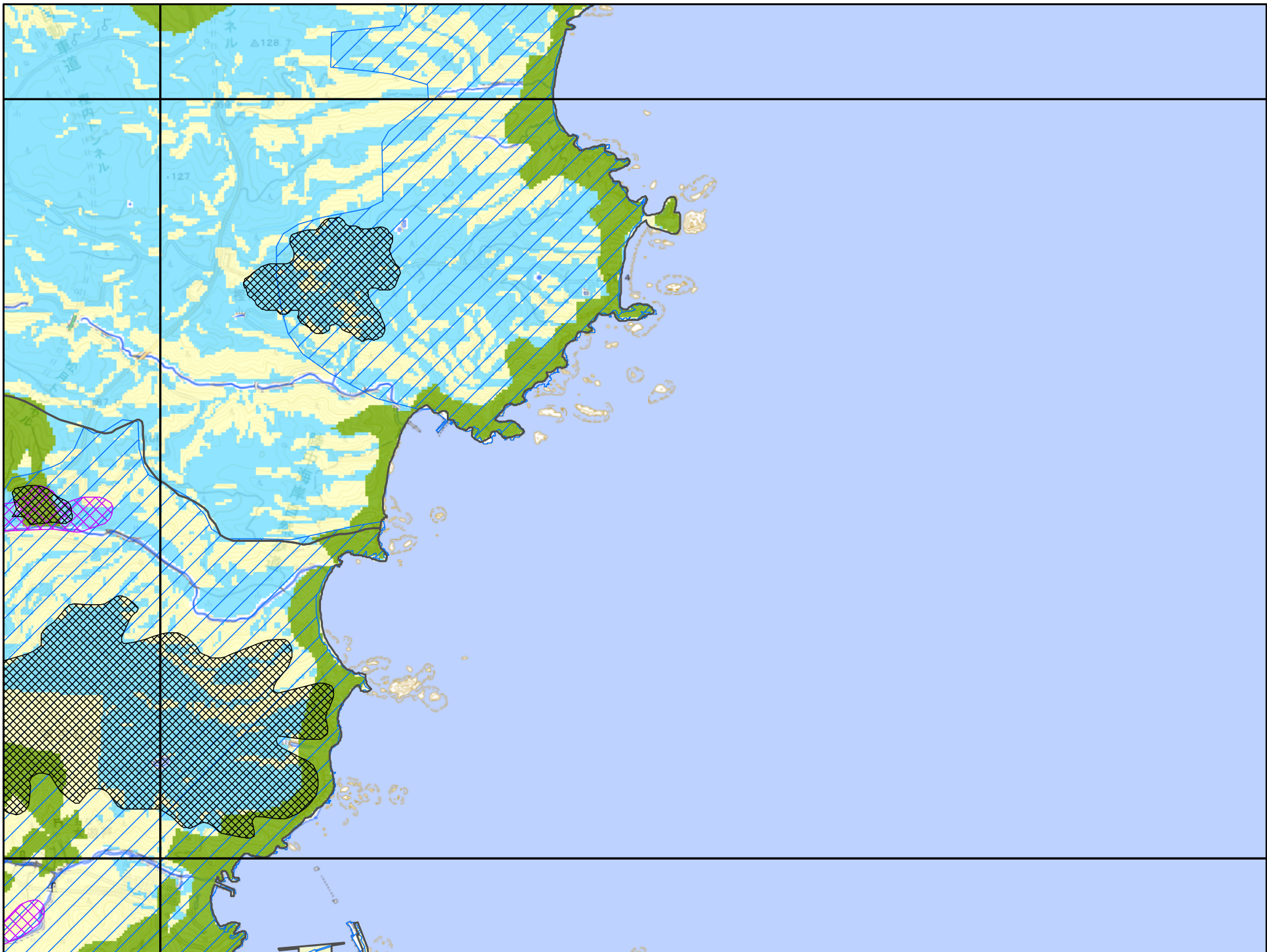




凡例

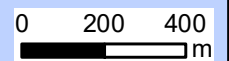
- +— 送電系統
- 変電所
- ⊠ 埋蔵文化財包蔵地
- ⊠ 農用地区域内の農地
- ⊠ 保安林(国有林)
- ⊠ 緑の回廊
- ⊠ 県指定鳥獣保護区
- ⊠ カモシカ保護地域
- 保全エリア
- 調整エリア
- 促進エリア(風力)

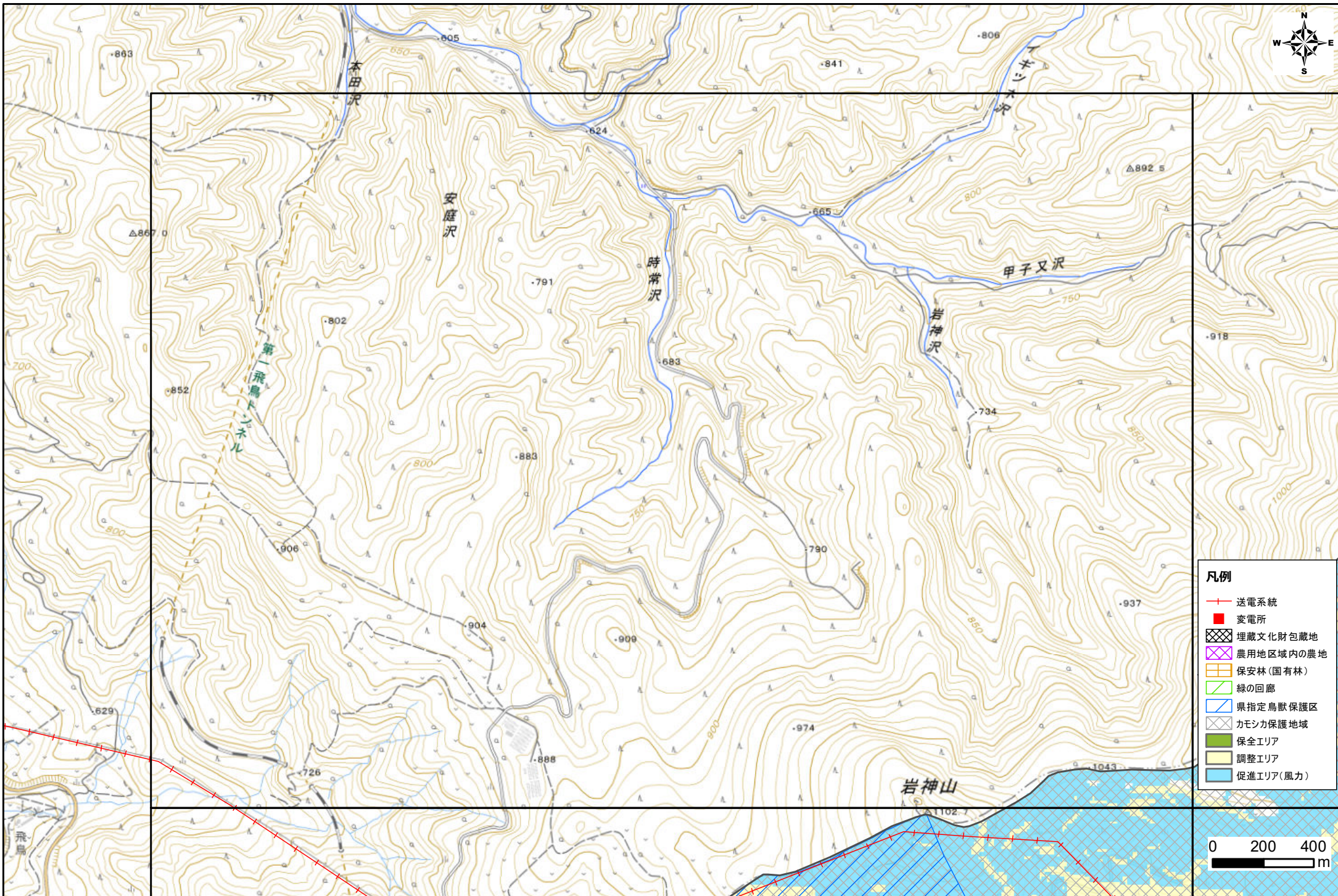




凡例

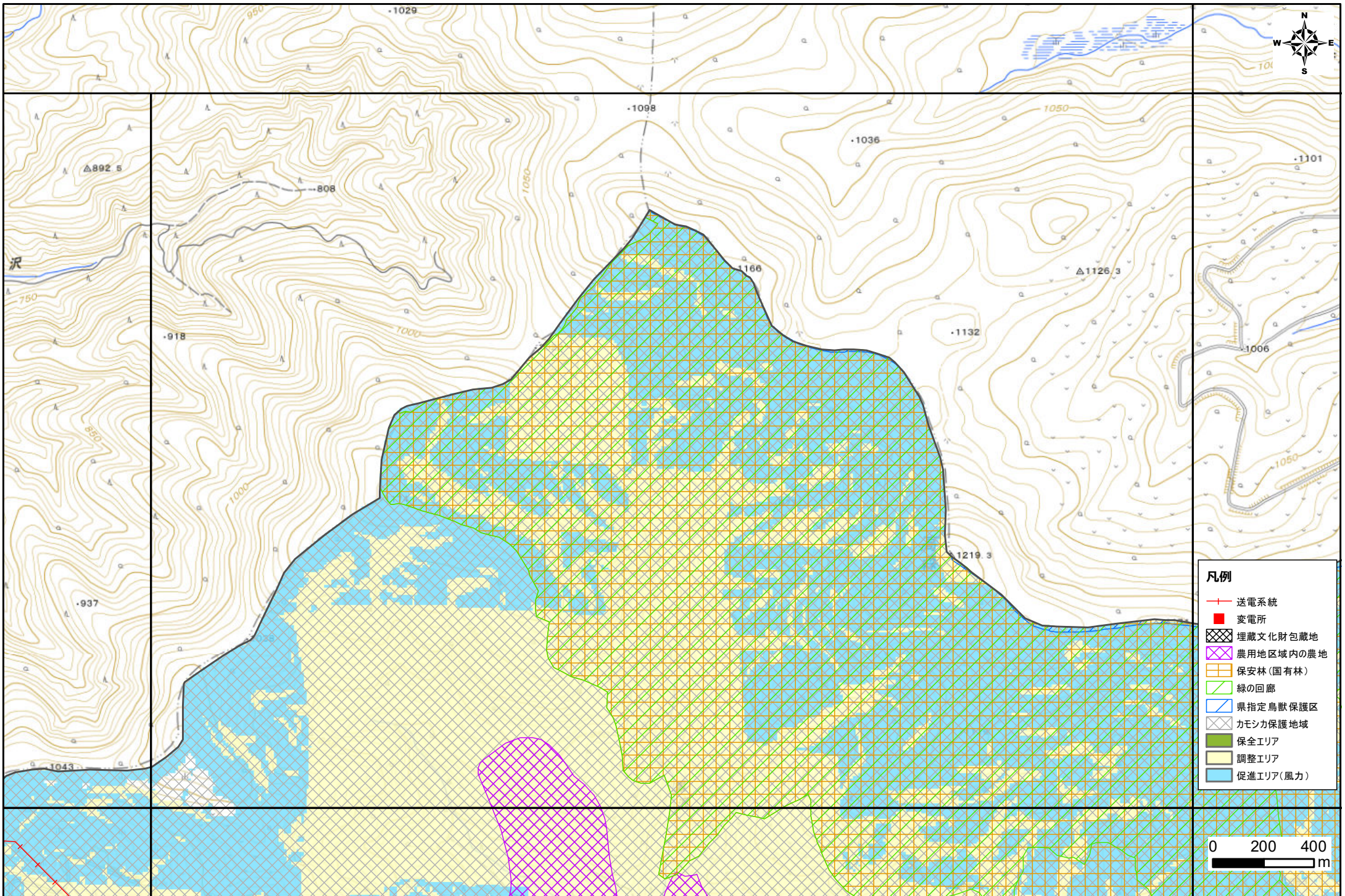
- +— 送電系統
- 変電所
- ⊠ 埋蔵文化財包蔵地
- ⊠ 農用地区域内の農地
- ⊠ 保安林(国有林)
- ⊠ 緑の回廊
- ⊠ 県指定鳥獣保護区
- ⊠ カモシカ保護地域
- 保全エリア
- 調整エリア
- 促進エリア(風力)

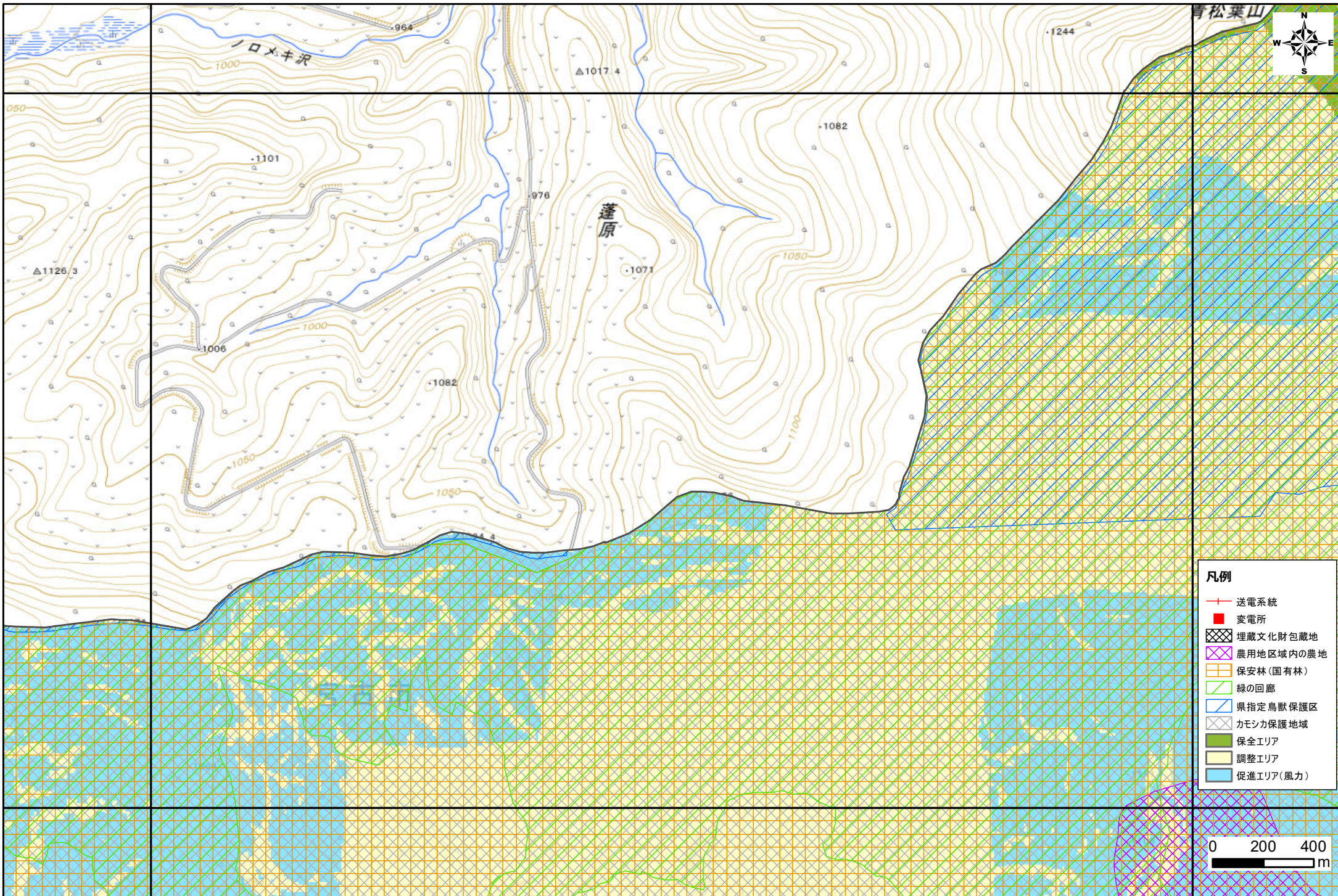




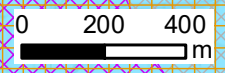
- 凡例**
- 送電系統
 - 変電所
 - ▨ 埋蔵文化財包蔵地
 - ▩ 農用地区域内の農地
 - ▨ 保安林(国有林)
 - ▨ 緑の回廊
 - ▨ 県指定鳥獣保護区
 - ▨ カモシカ保護地域
 - 保全エリア
 - 調整エリア
 - 促進エリア(風力)

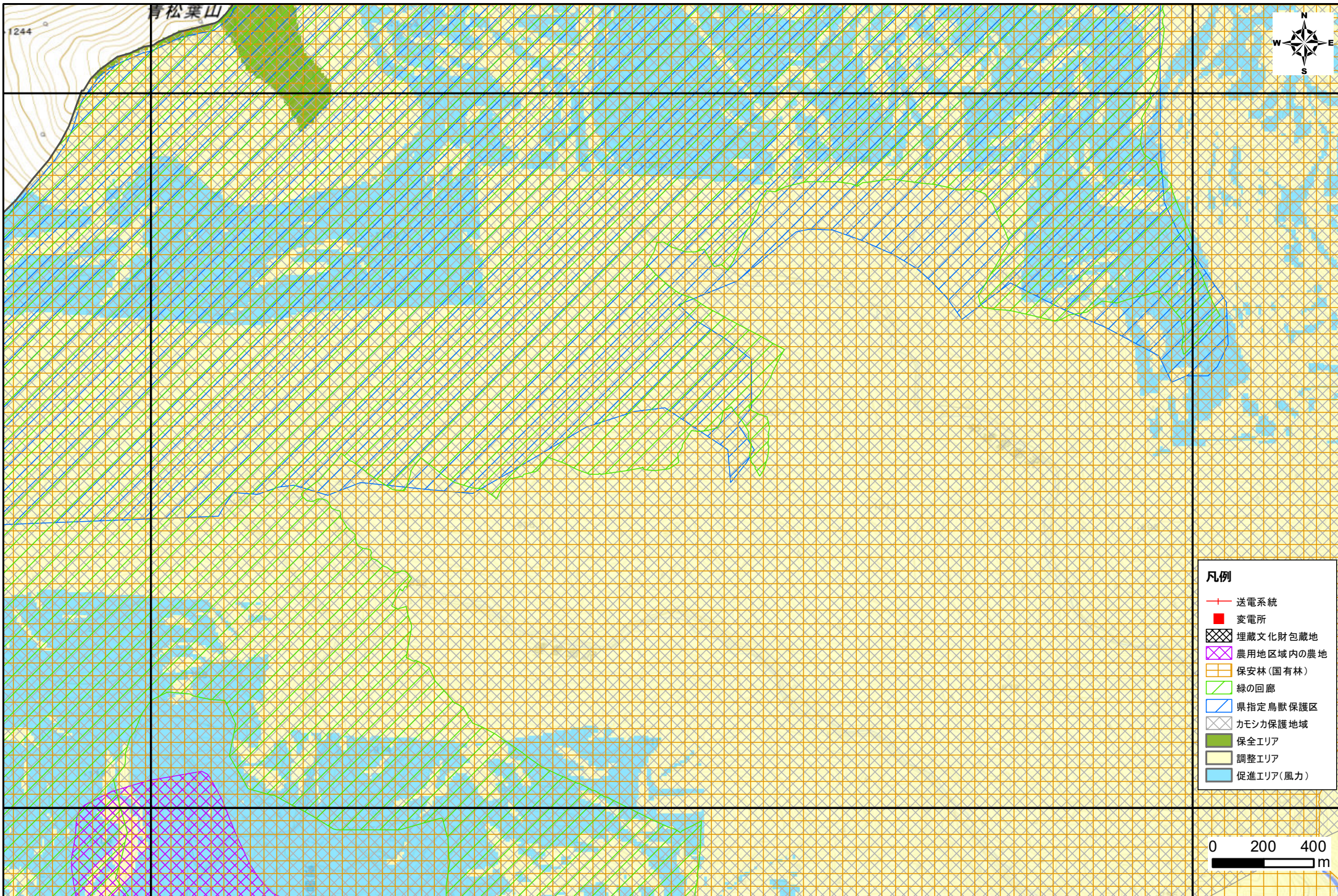


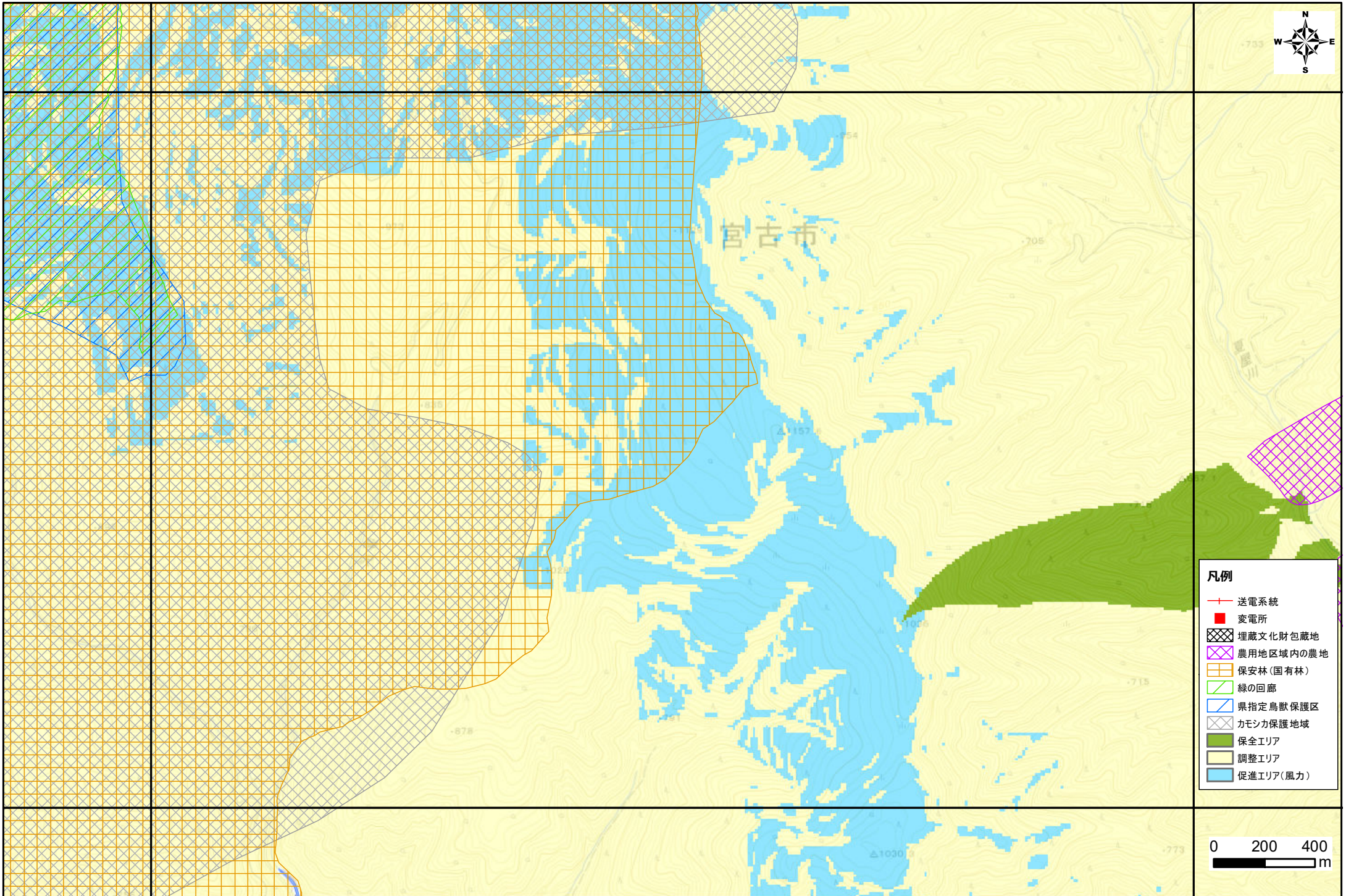





- 凡例
- 送電系統
 - 変電所
 - 埋蔵文化財包蔵地
 - 農用地区域内の農地
 - 保安林(国有林)
 - 緑の回廊
 - 県指定鳥獣保護区
 - カモシカ保護地域
 - 保全エリア
 - 調整エリア
 - 促進エリア(風力)

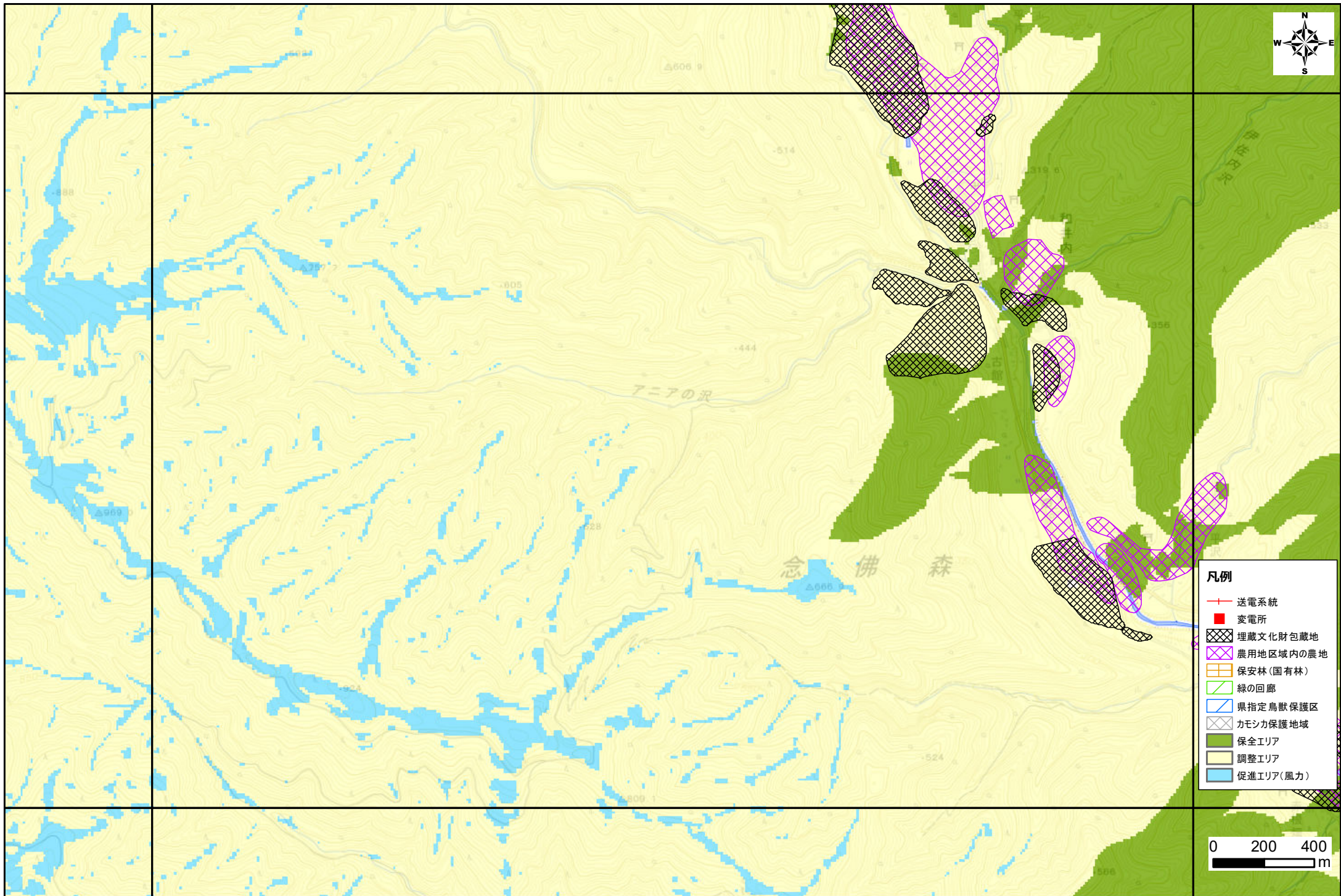






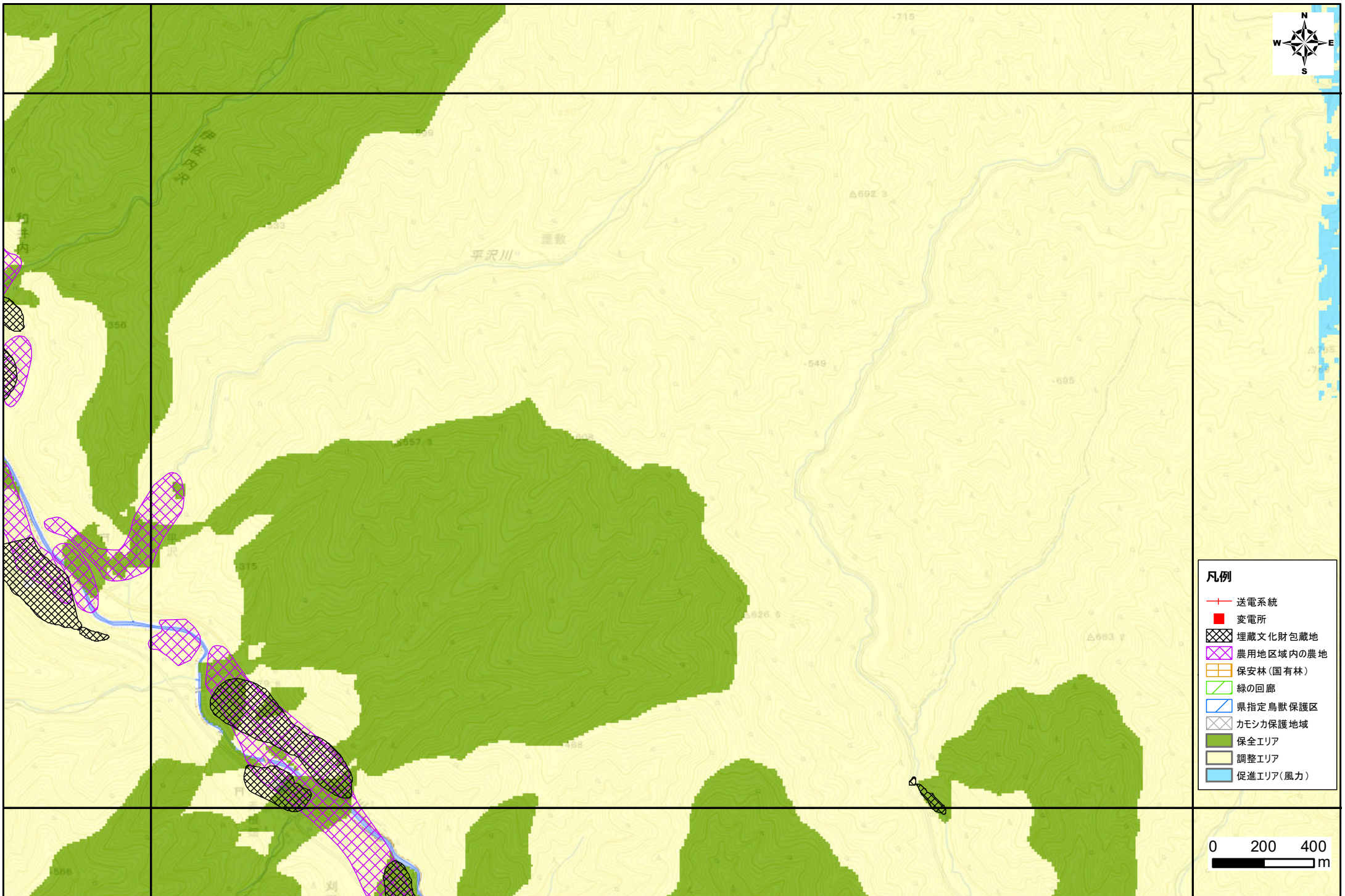




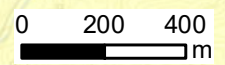


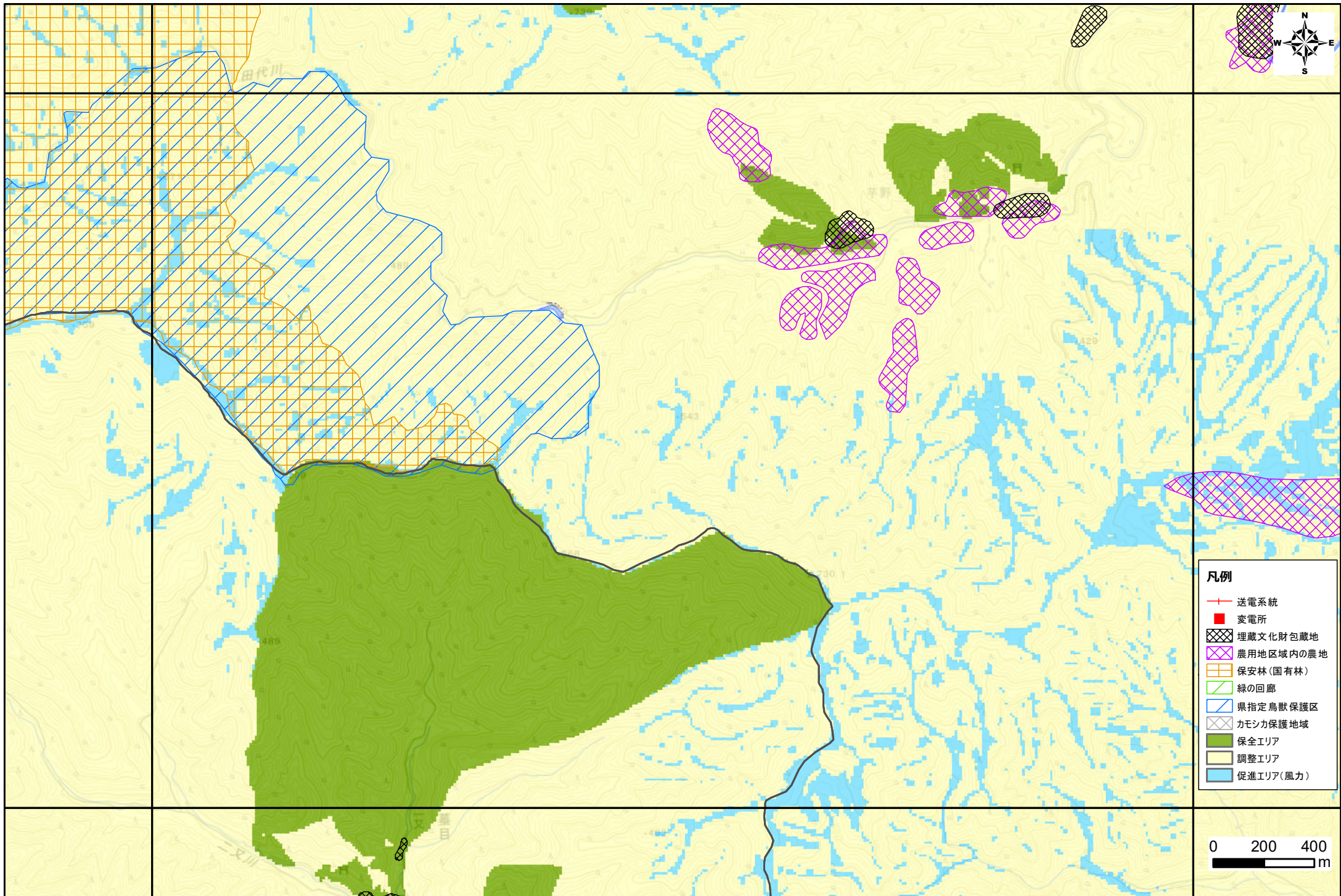
- 凡例
- 送電系統
 - 変電所
 - 埋蔵文化財包蔵地
 - 農用地区域内の農地
 - 保安林(国有林)
 - 緑の回廊
 - 県指定鳥獣保護区
 - カモシカ保護地域
 - 保全エリア
 - 調整エリア
 - 促進エリア(風力)





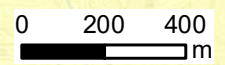
- 凡例**
- 送電系統
 - 変電所
 - 埋蔵文化財包蔵地
 - 農用地区域内の農地
 - 保安林(国有林)
 - 緑の回廊
 - 県指定鳥獣保護区
 - カモシカ保護地域
 - 保全エリア
 - 調整エリア
 - 促進エリア(風力)

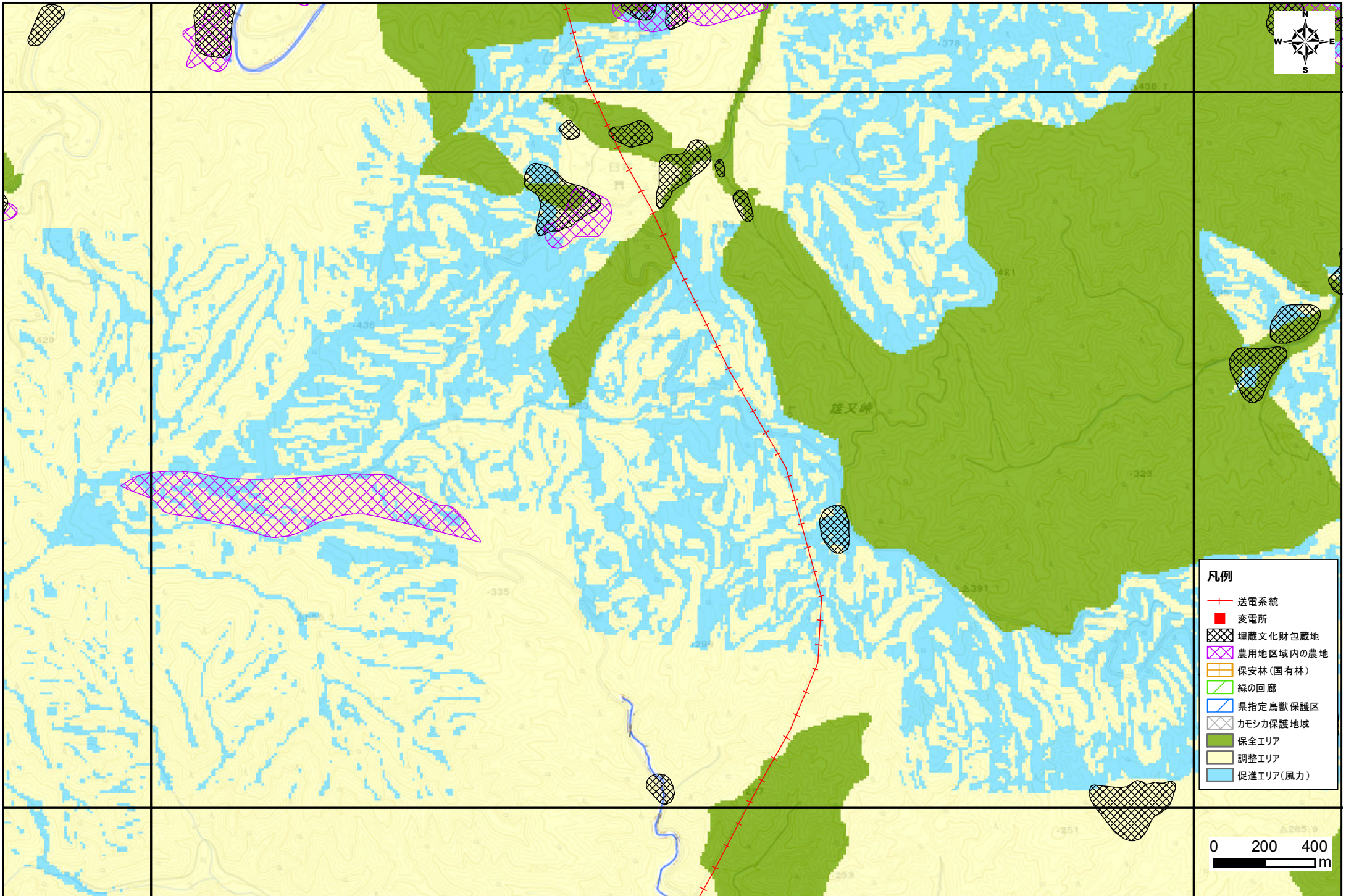




凡例

- 送電系統
- 変電所
- 埋蔵文化財包蔵地
- 農用地区域内の農地
- 保安林(国有林)
- 緑の回廊
- 県指定鳥獣保護区
- カモシカ保護地域
- 保全エリア
- 調整エリア
- 促進エリア(風力)

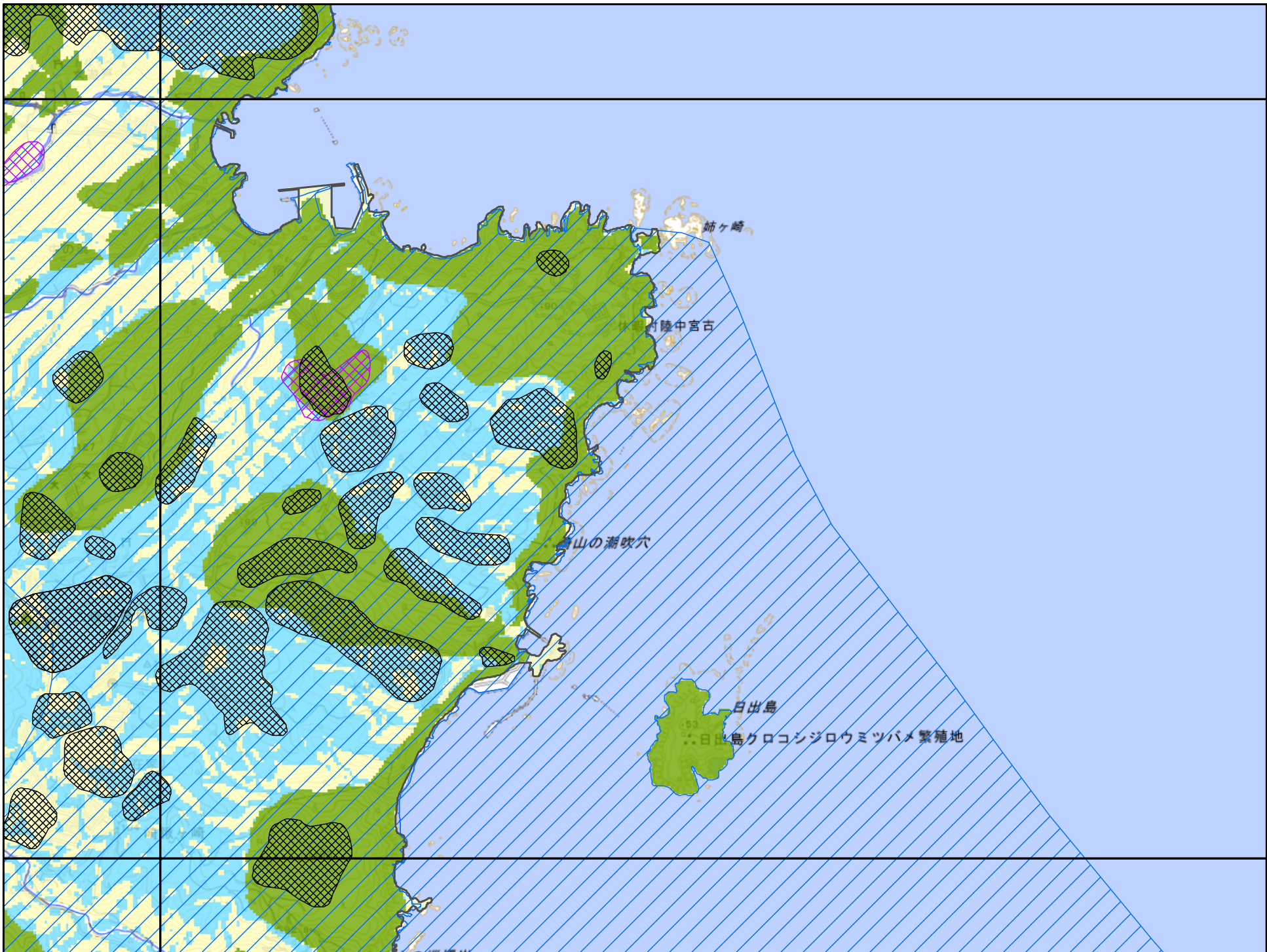




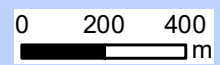
凡例

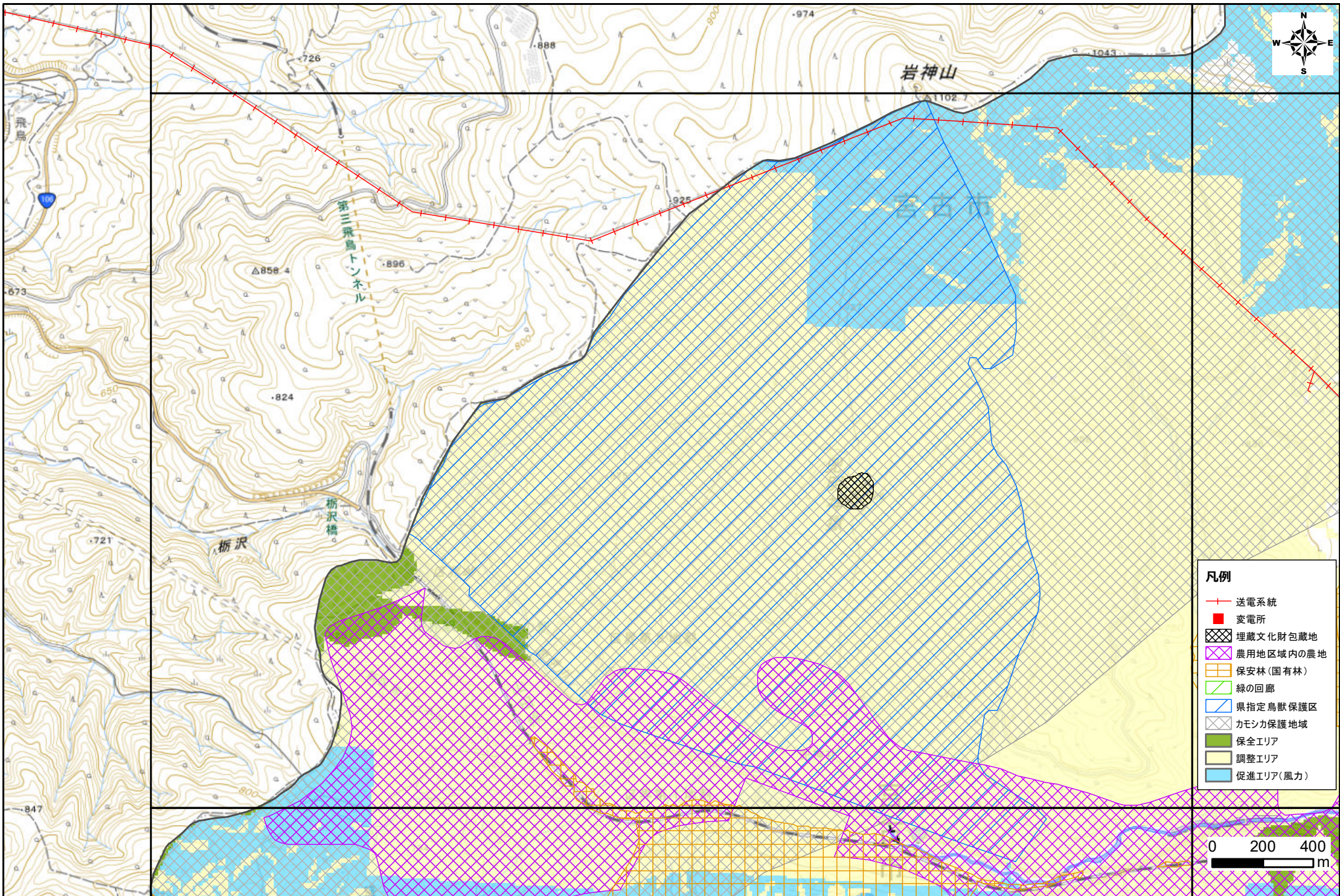
	送電系統
	変電所
	埋蔵文化財包蔵地
	農用地区域内の農地
	保安林(国有林)
	緑の回廊
	県指定鳥獣保護区
	カモシカ保護地域
	保全エリア
	調整エリア
	促進エリア(風力)

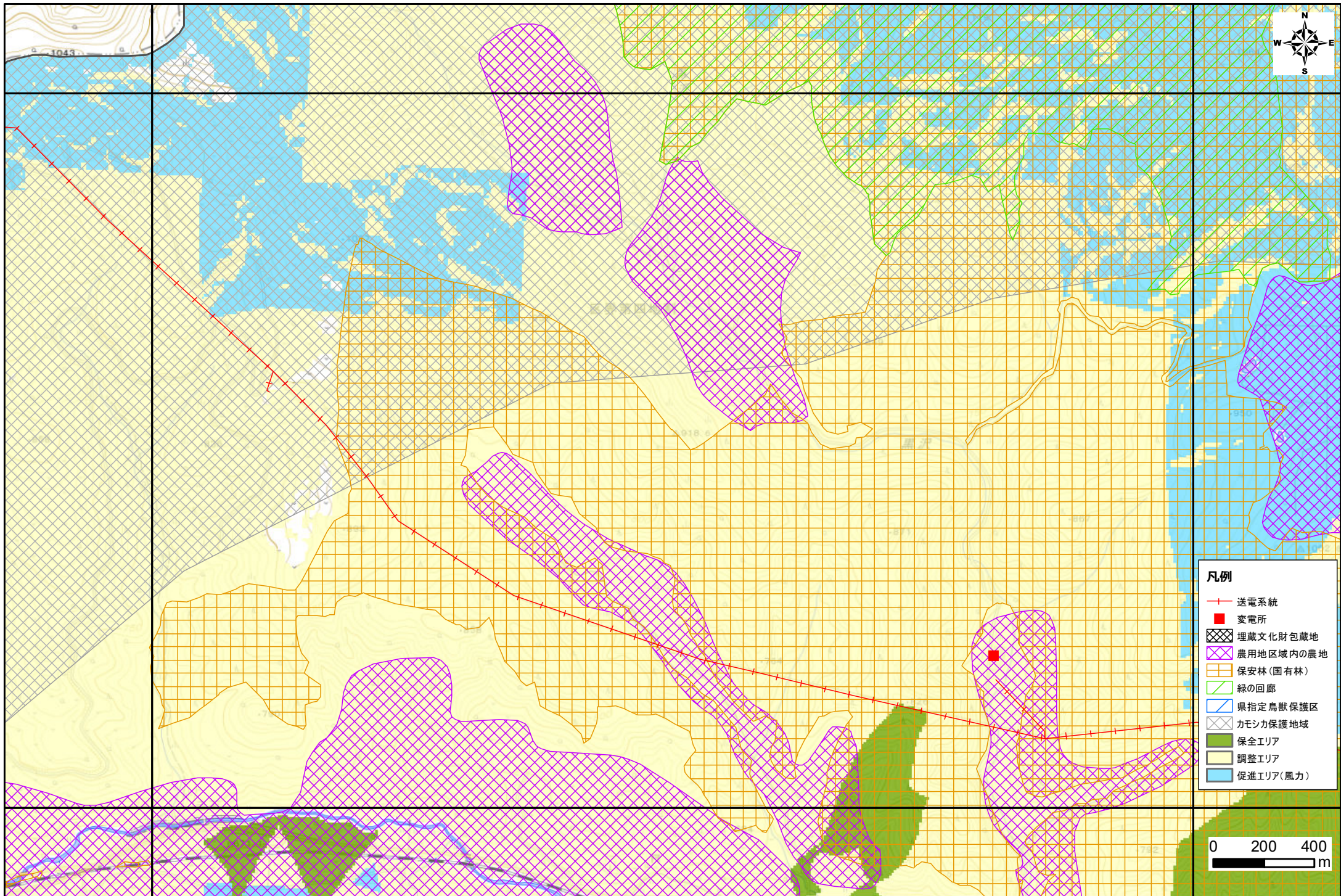


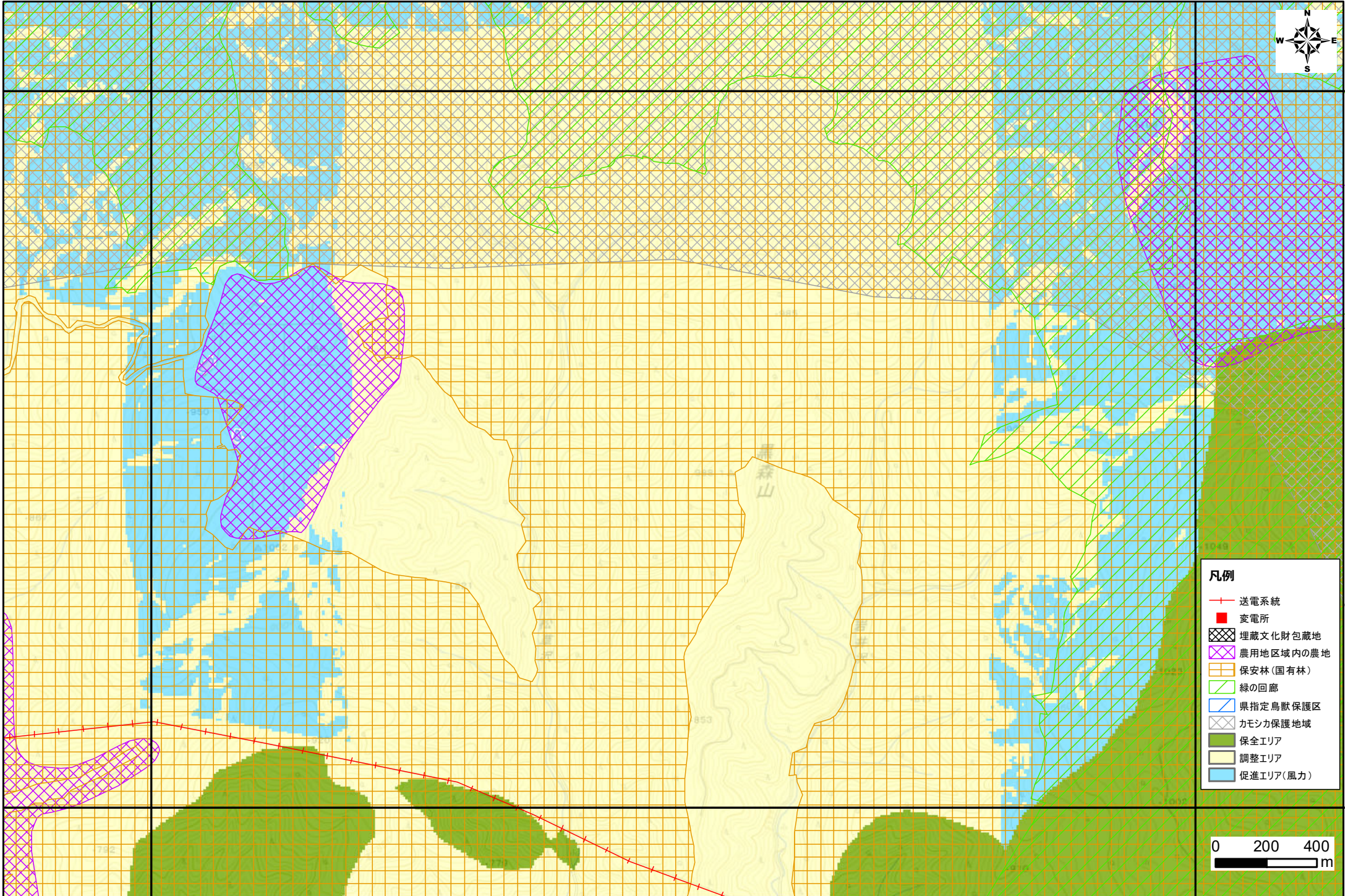


- 凡例**
- 送電系統
 - 変電所
 - ▨ 埋蔵文化財包蔵地
 - ▨ 農用地区域内の農地
 - ▨ 保安林(国有林)
 - ▨ 緑の回廊
 - ▨ 県指定鳥獣保護区
 - ▨ カモシカ保護地域
 - 保全エリア
 - 調整エリア
 - 促進エリア(風力)



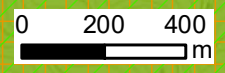


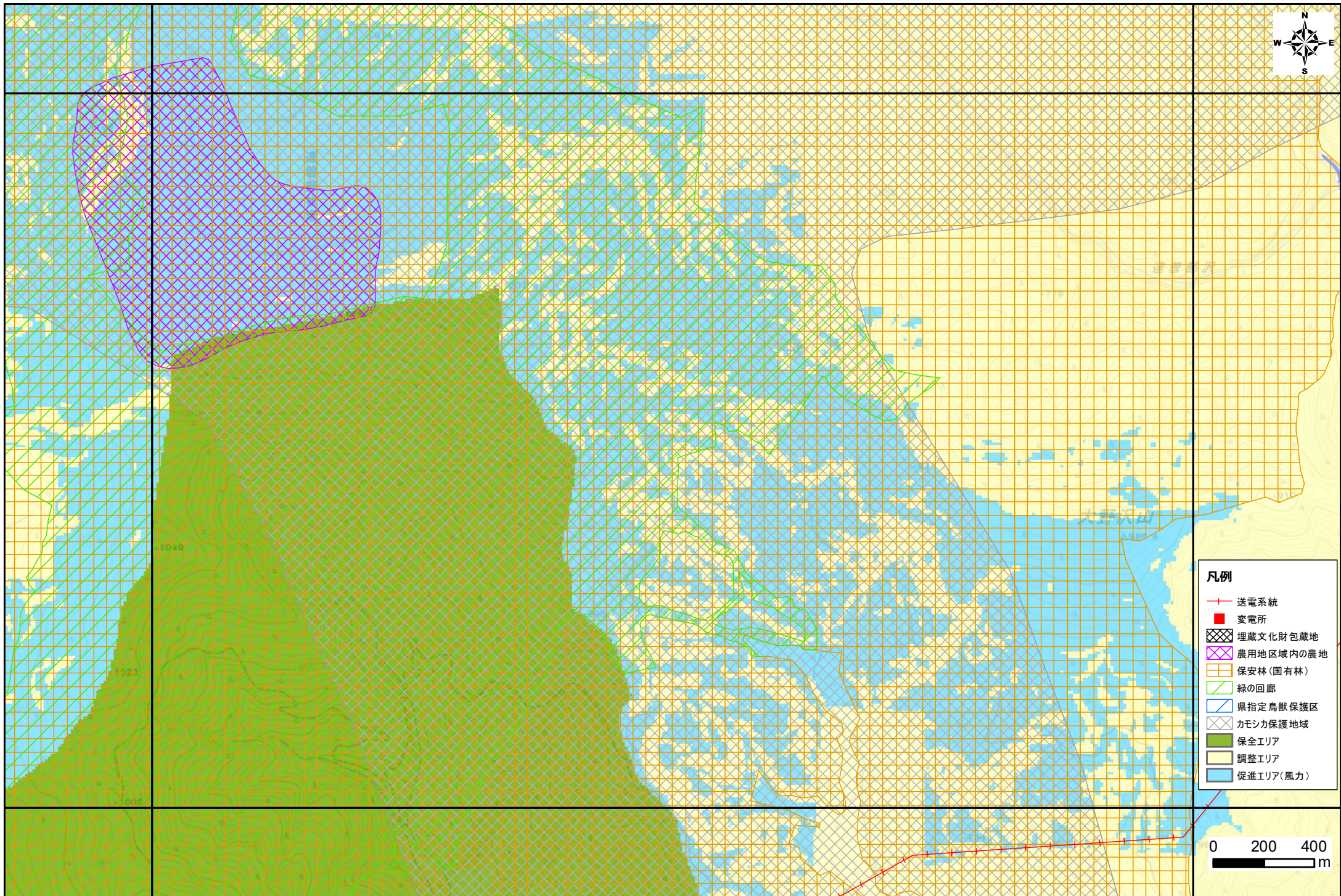


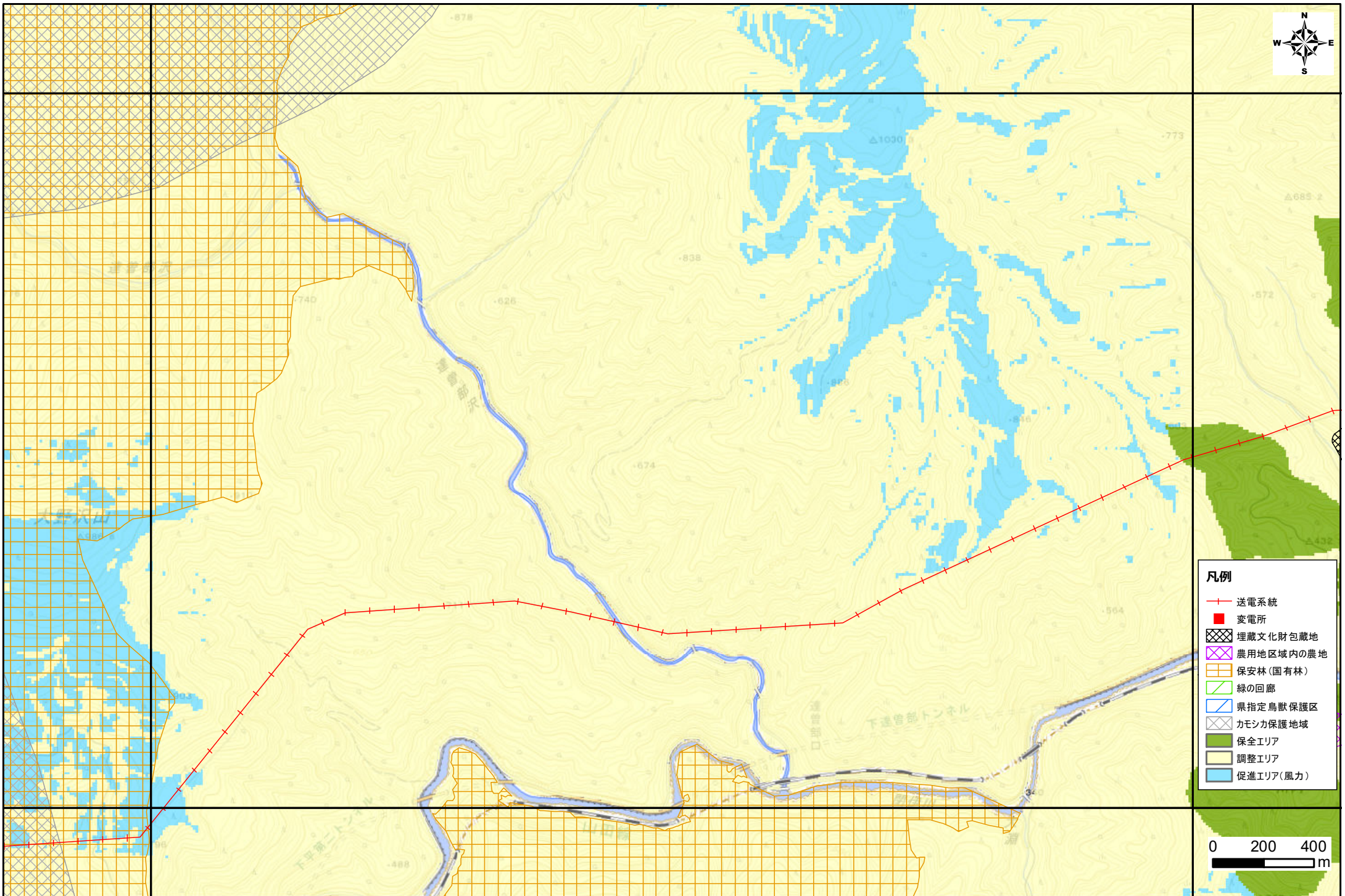


凡例

	送電系統
	変電所
	埋蔵文化財包蔵地
	農用地区域内の農地
	保安林(国有林)
	緑の回廊
	県指定鳥獣保護区
	カモシカ保護地域
	保全エリア
	調整エリア
	促進エリア(風力)





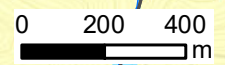


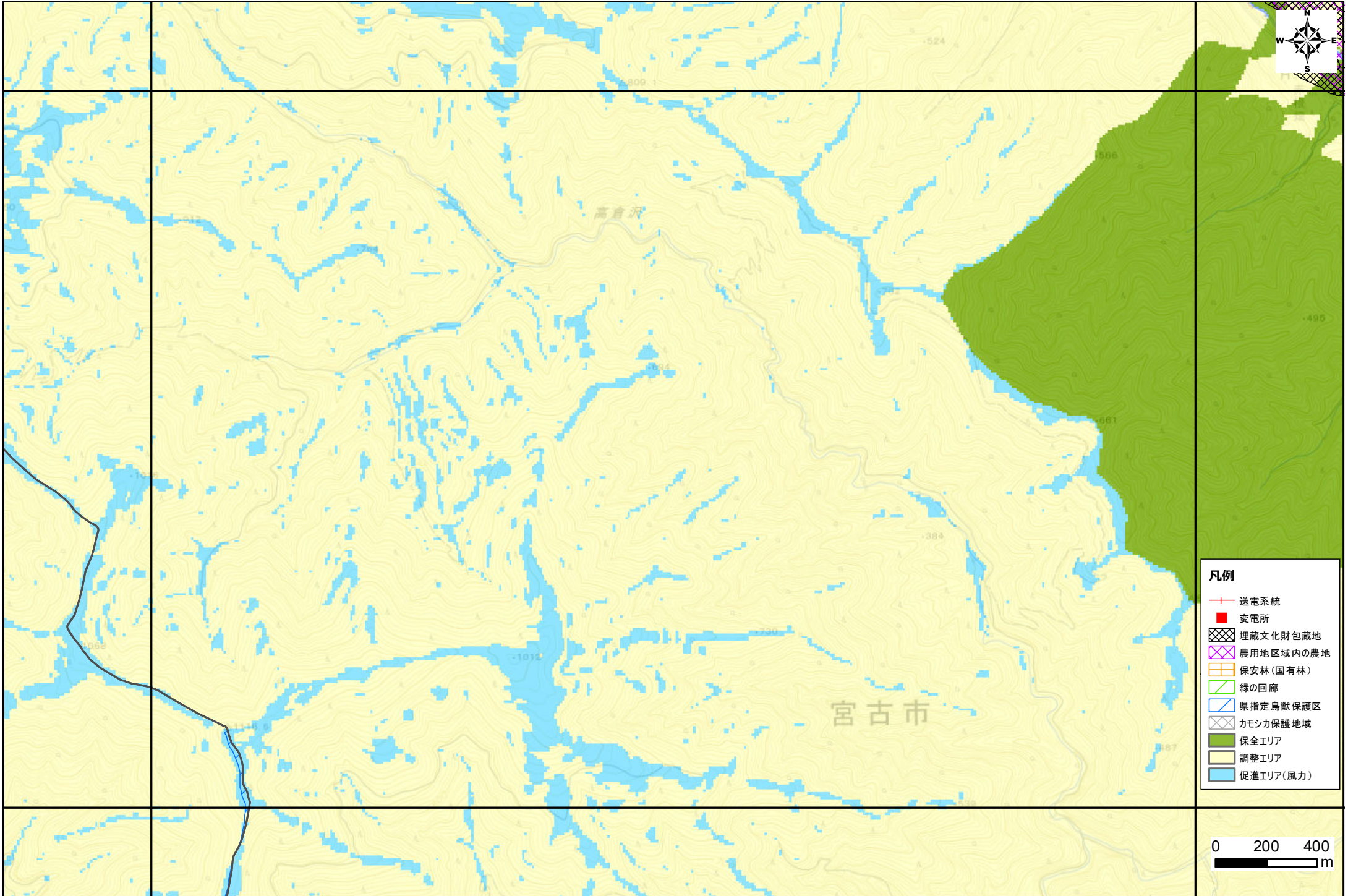
- 凡例**
- 送電系統
 - 変電所
 - 埋蔵文化財包蔵地
 - 農用地区域内の農地
 - 保安林(国有林)
 - 緑の回廊
 - 県指定鳥獣保護区
 - カモシカ保護地域
 - 保全エリア
 - 調整エリア
 - 促進エリア(風力)

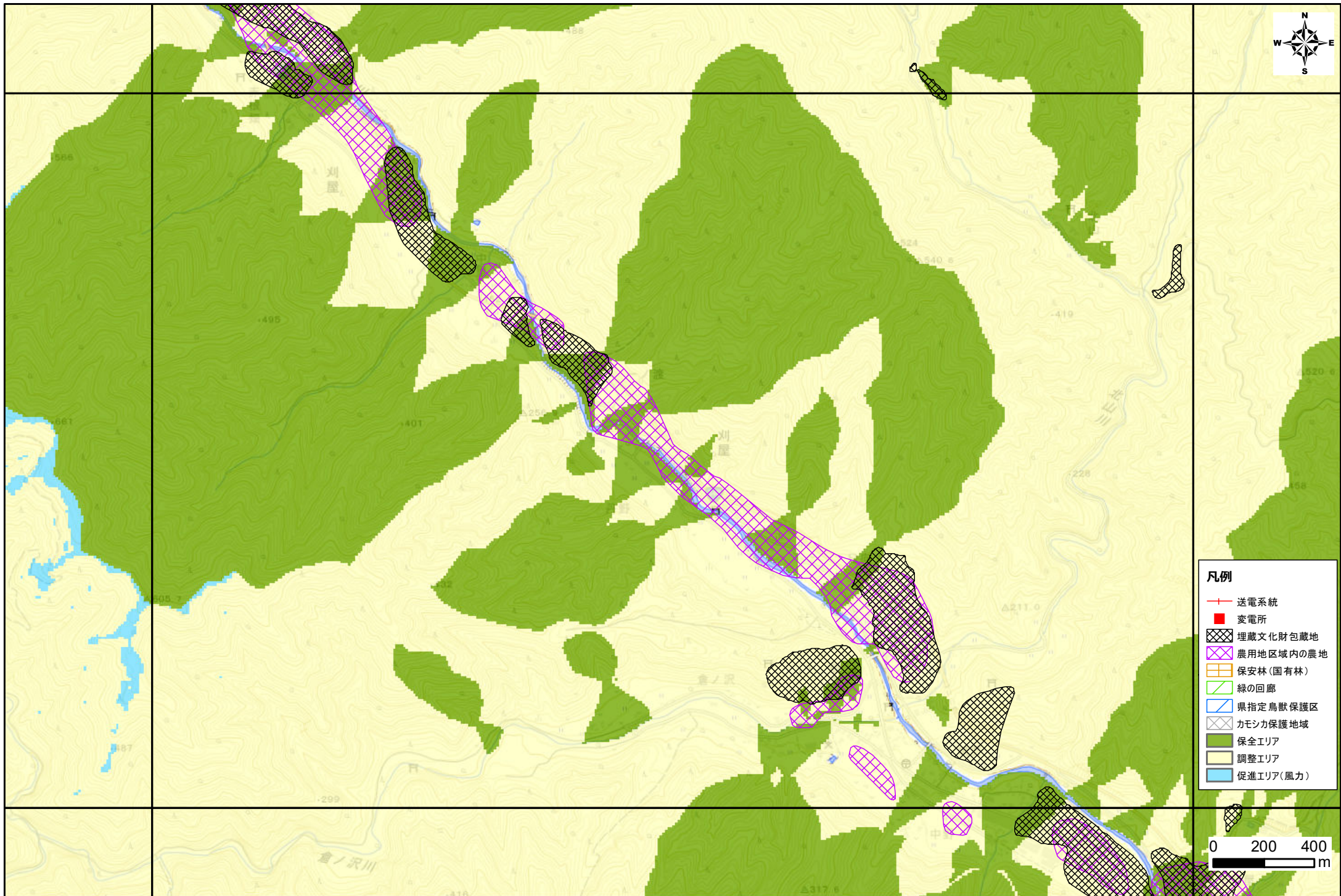


凡例

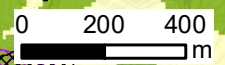
- +— 送電系統
- 変電所
- ⊗ 埋蔵文化財包蔵地
- ⊗ 農用地区域内の農地
- ⊗ 保安林(国有林)
- ▨ 緑の回廊
- ▨ 県指定鳥獣保護区
- ▨ カモシカ保護地域
- 保全エリア
- 調整エリア
- 促進エリア(風力)



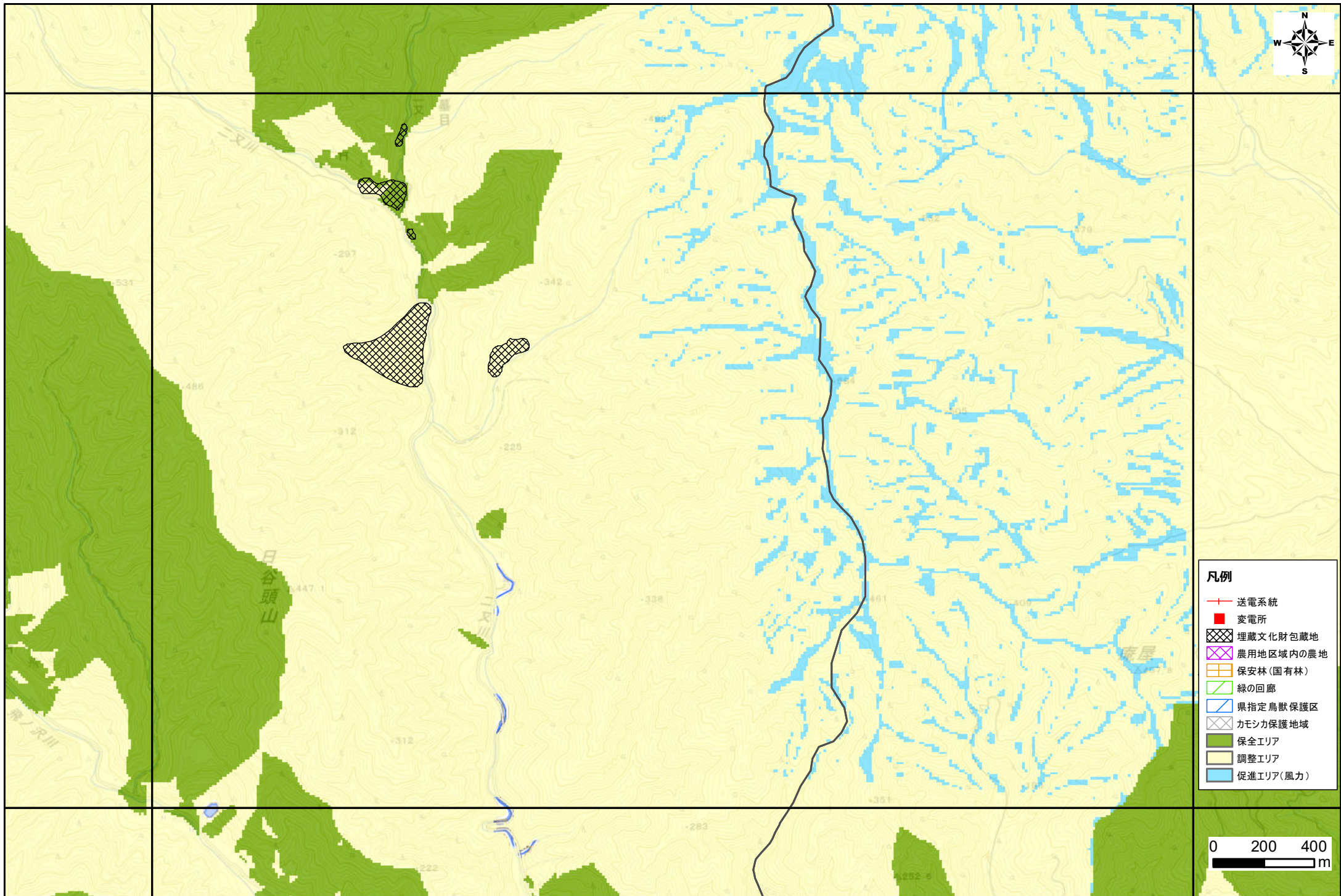


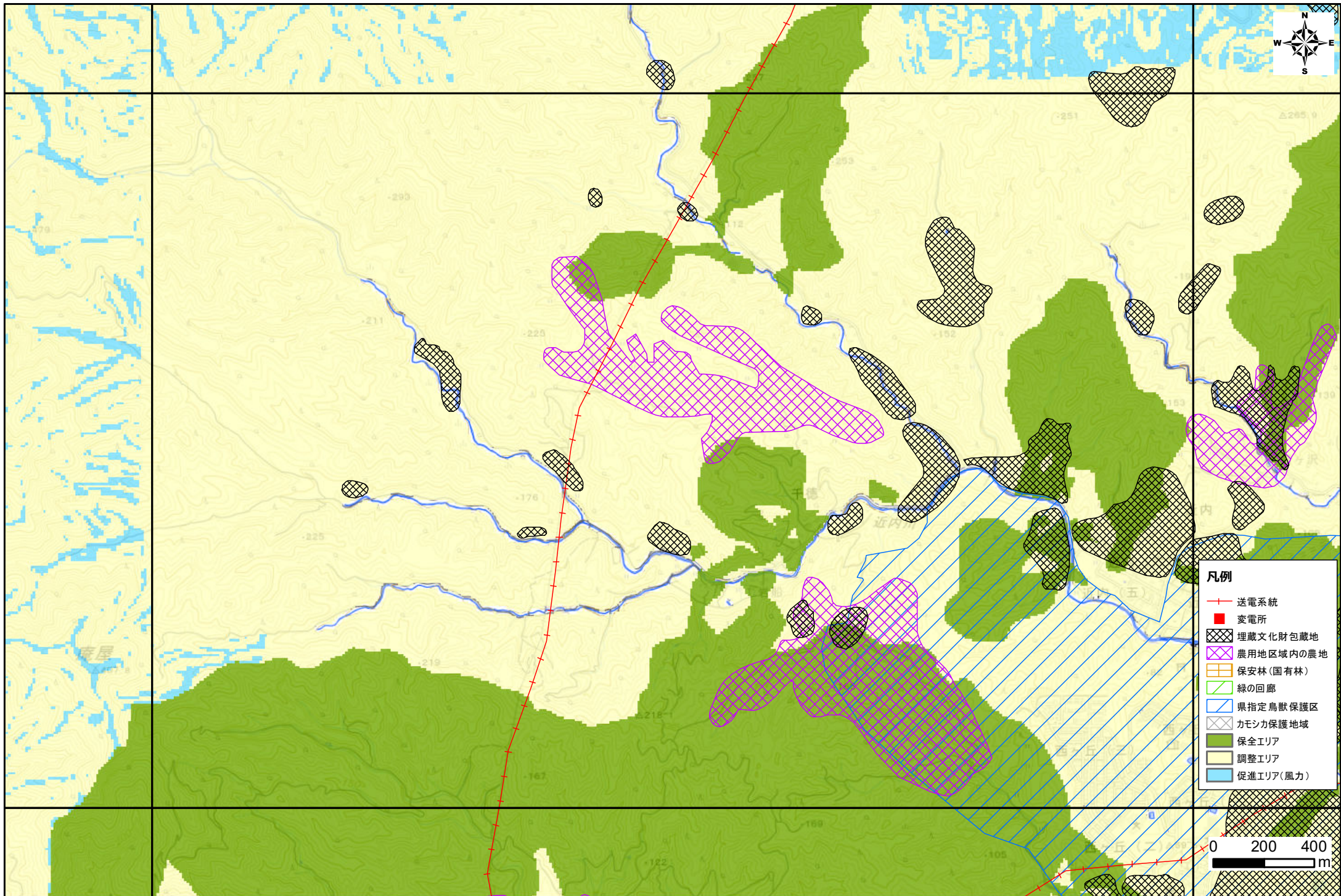


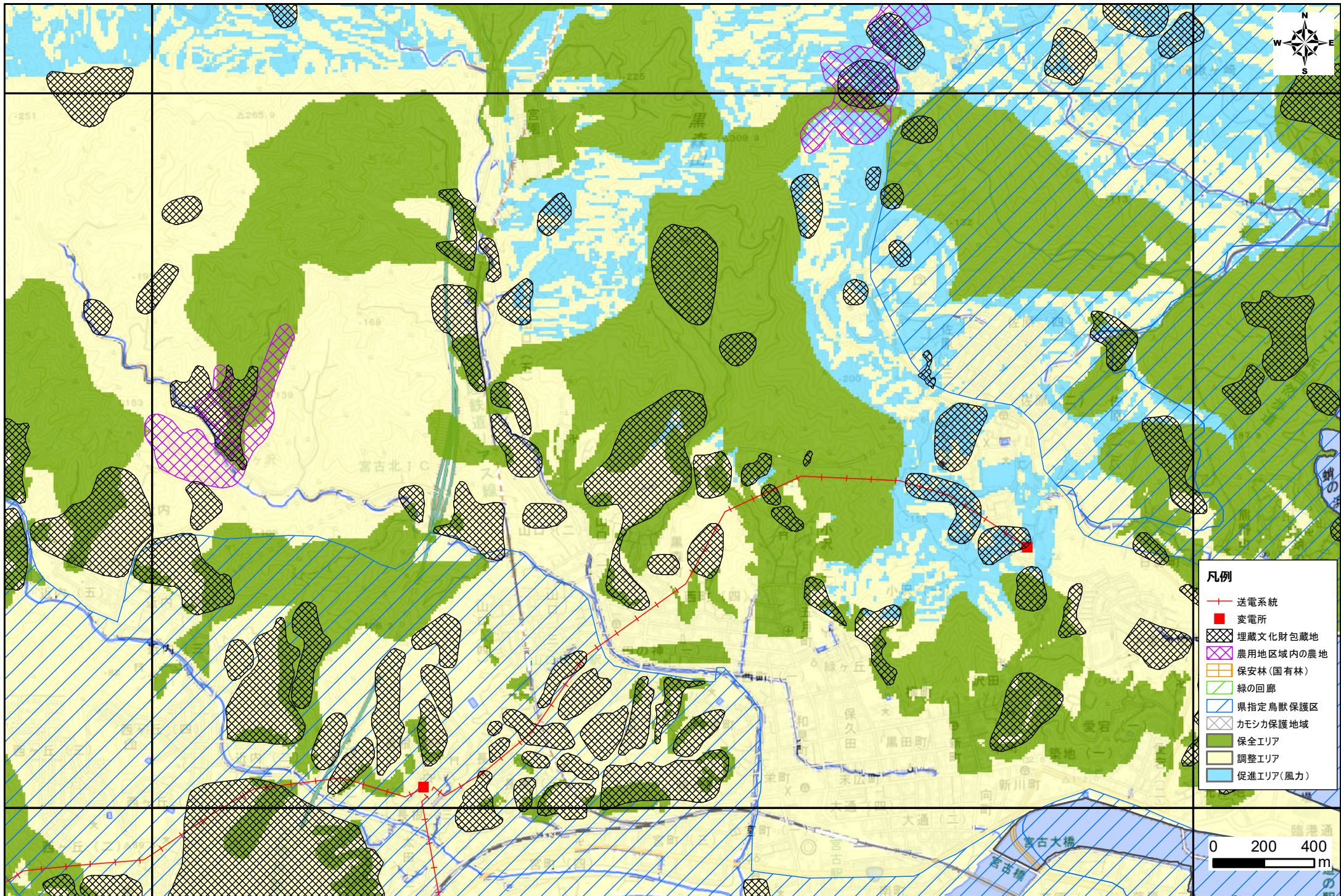
- 凡例
- 送電系統
 - 変電所
 - 埋蔵文化財包蔵地
 - 農用地区域内の農地
 - 保安林(国有林)
 - 緑の回廊
 - 県指定鳥獣保護区
 - カモシカ保護地域
 - 保全エリア
 - 調整エリア
 - 促進エリア(風力)





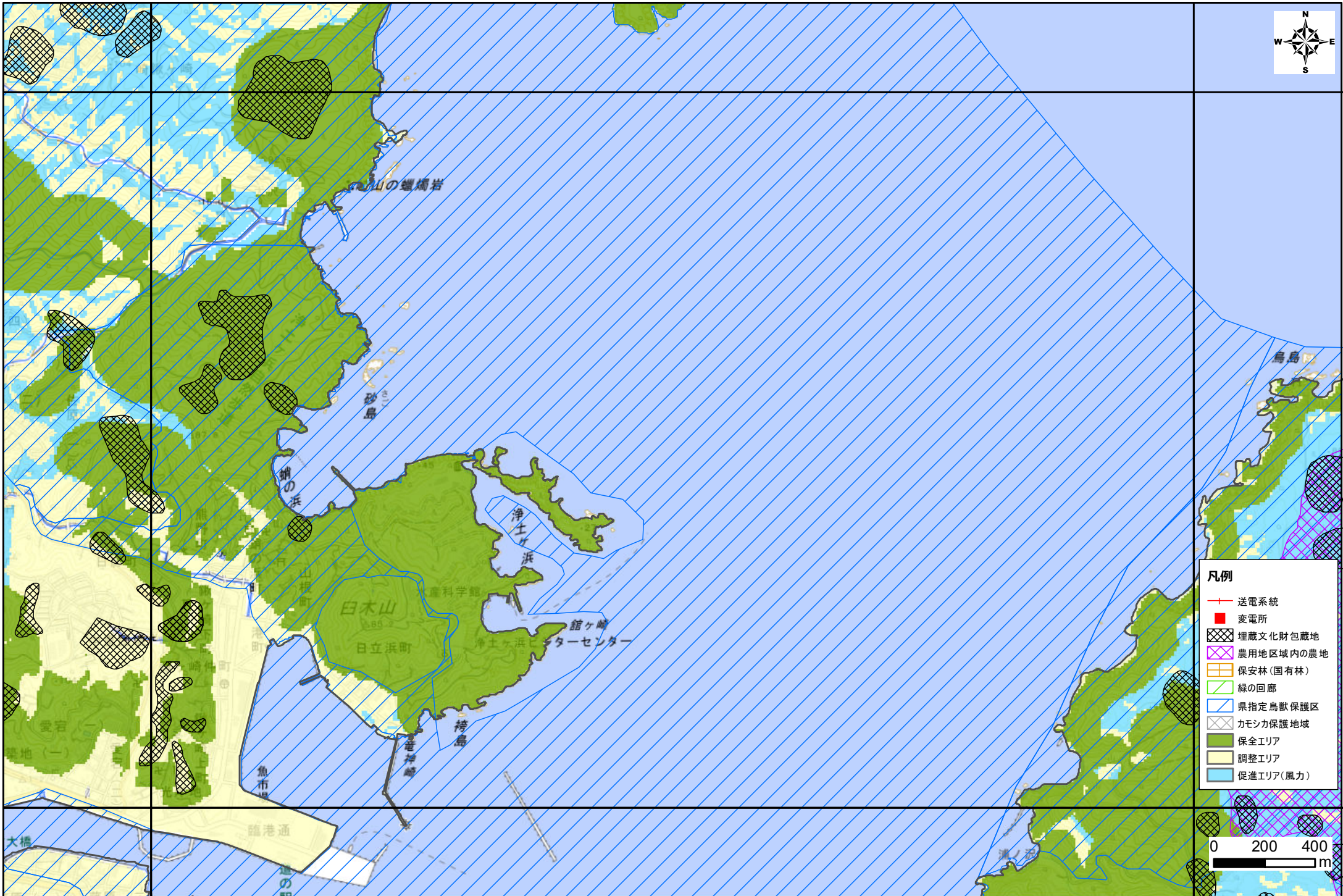


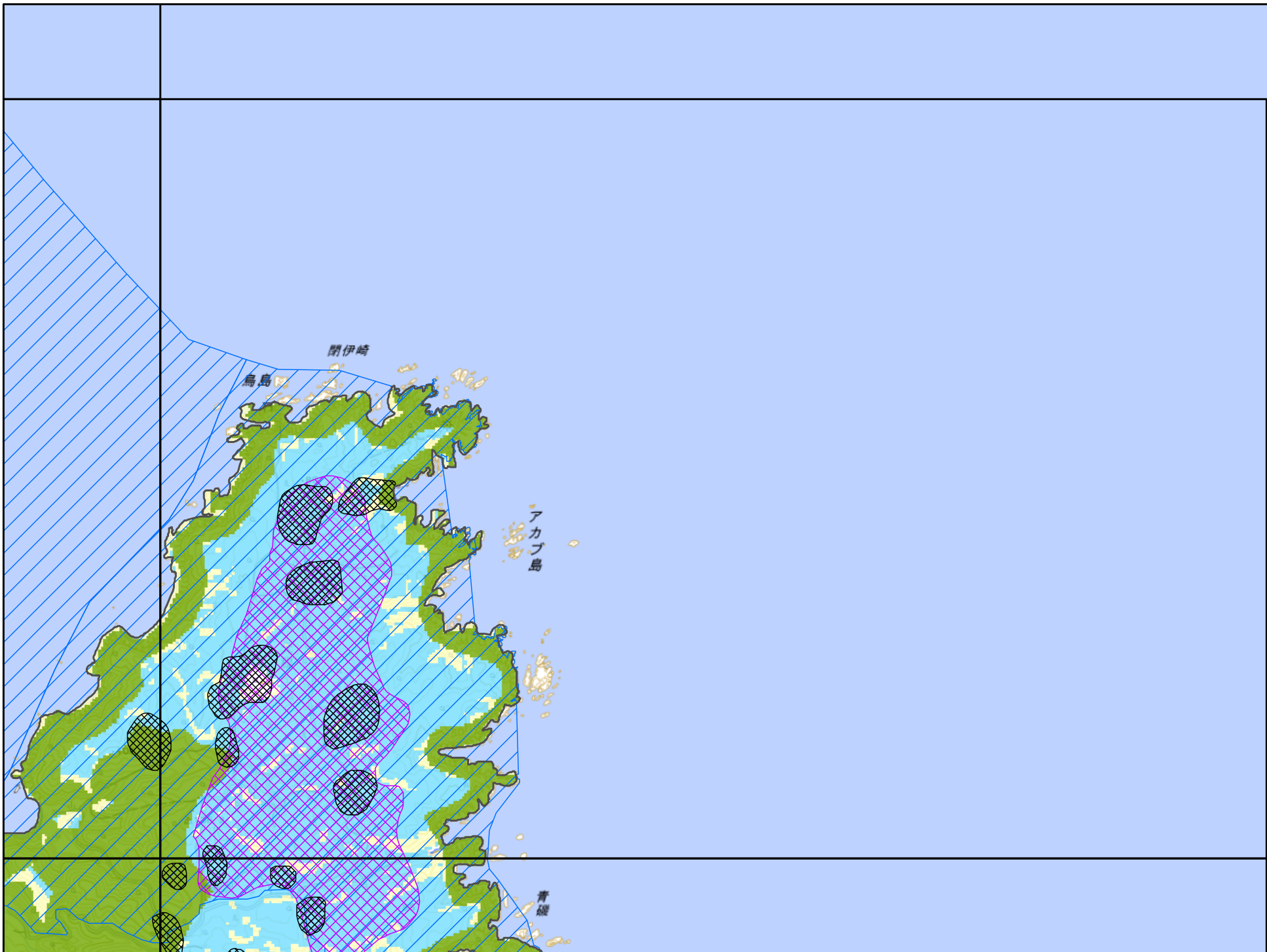




凡例

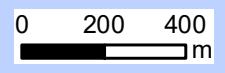
- 送電系統
- 変電所
- 埋蔵文化財包蔵地
- 農用地区域内の農地
- 保安林(国有林)
- 緑の回廊
- 県指定鳥獣保護区
- カモシカ保護地域
- 保全エリア
- 調整エリア
- 促進エリア(風力)

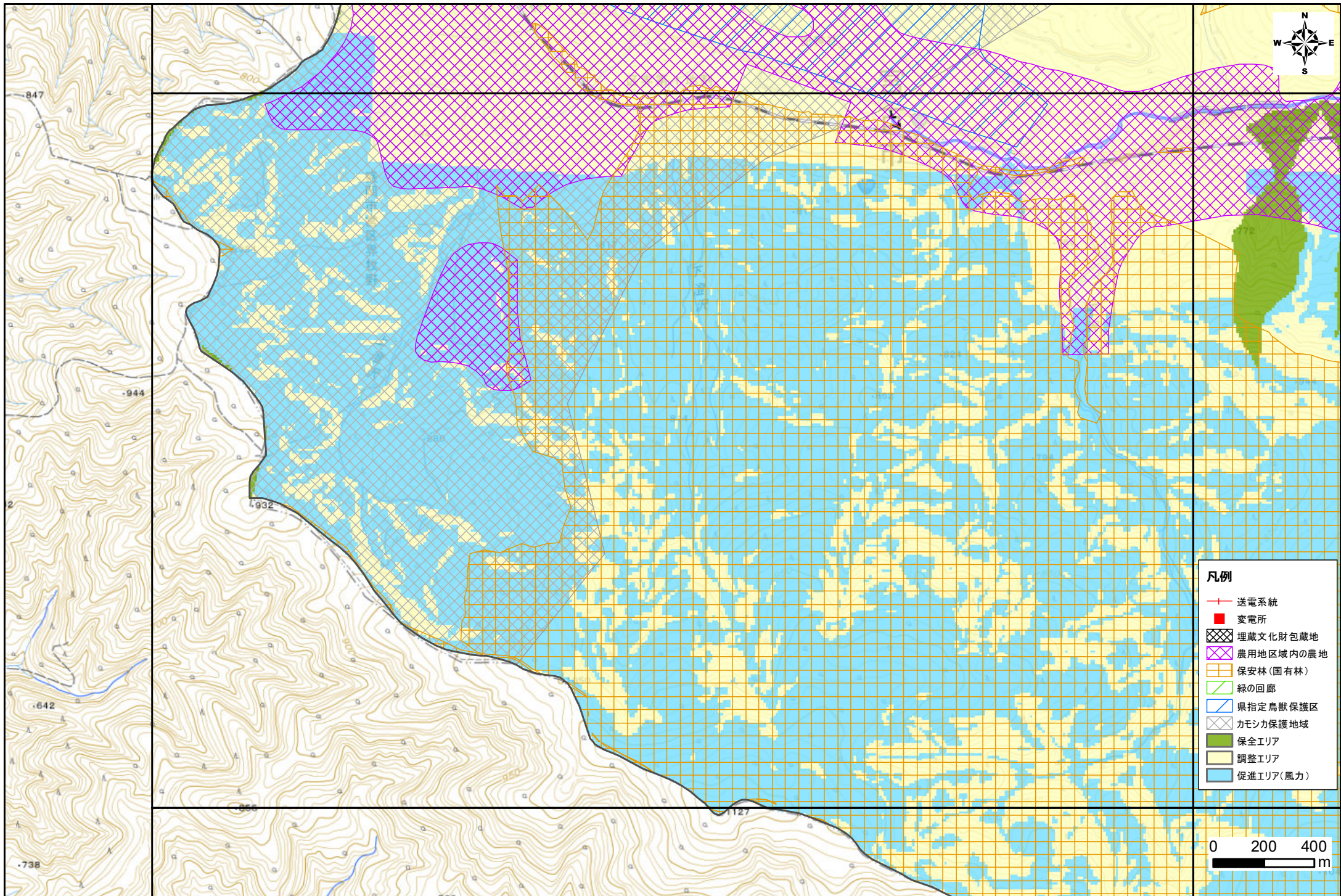


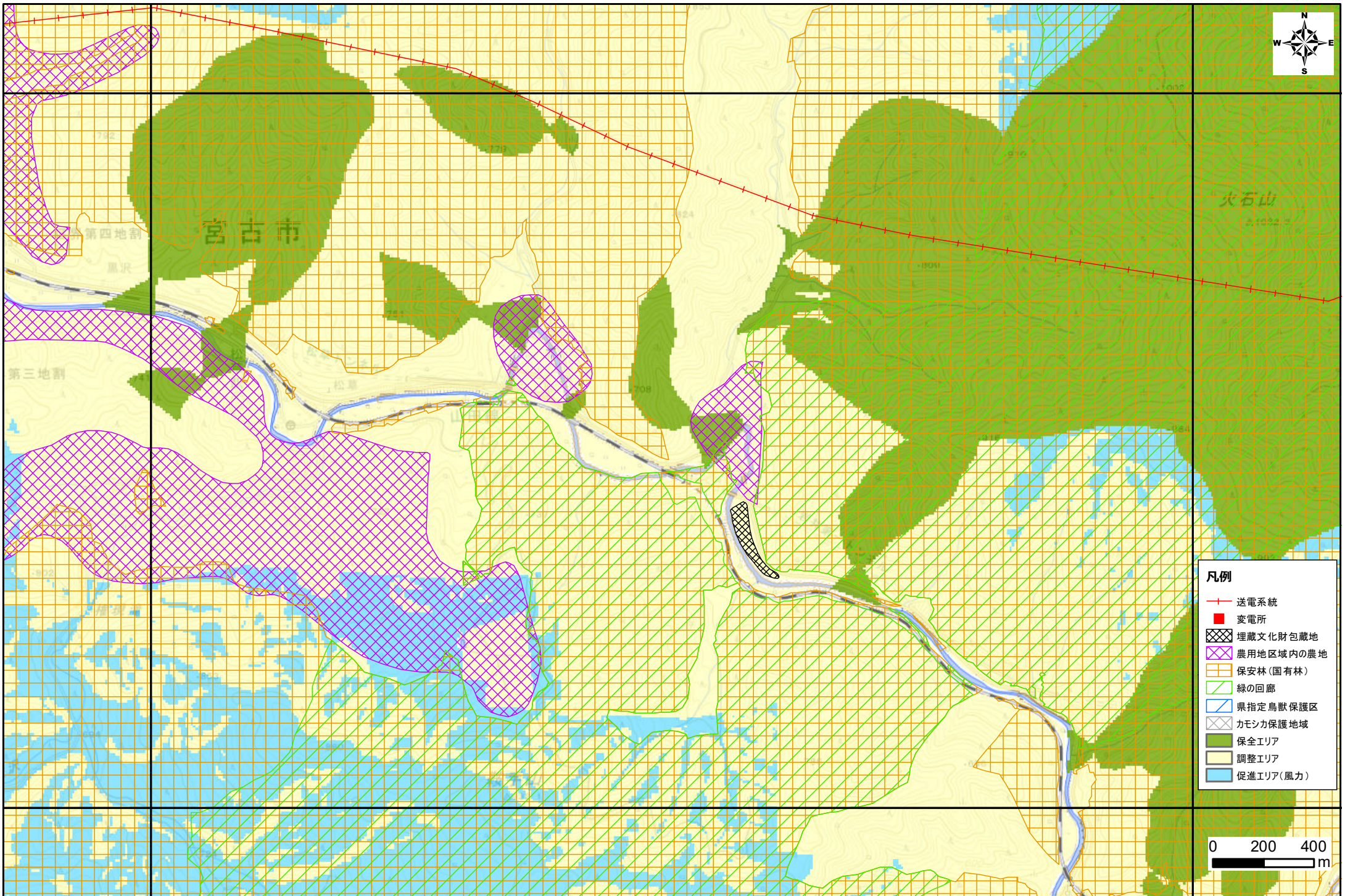


凡例

- 送電系統
- 変電所
- 埋蔵文化財包蔵地
- 農用地区域内の農地
- 保安林(国有林)
- 緑の回廊
- 県指定鳥獣保護区
- カモシカ保護地域
- 保全エリア
- 調整エリア
- 促進エリア(風力)

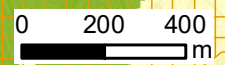


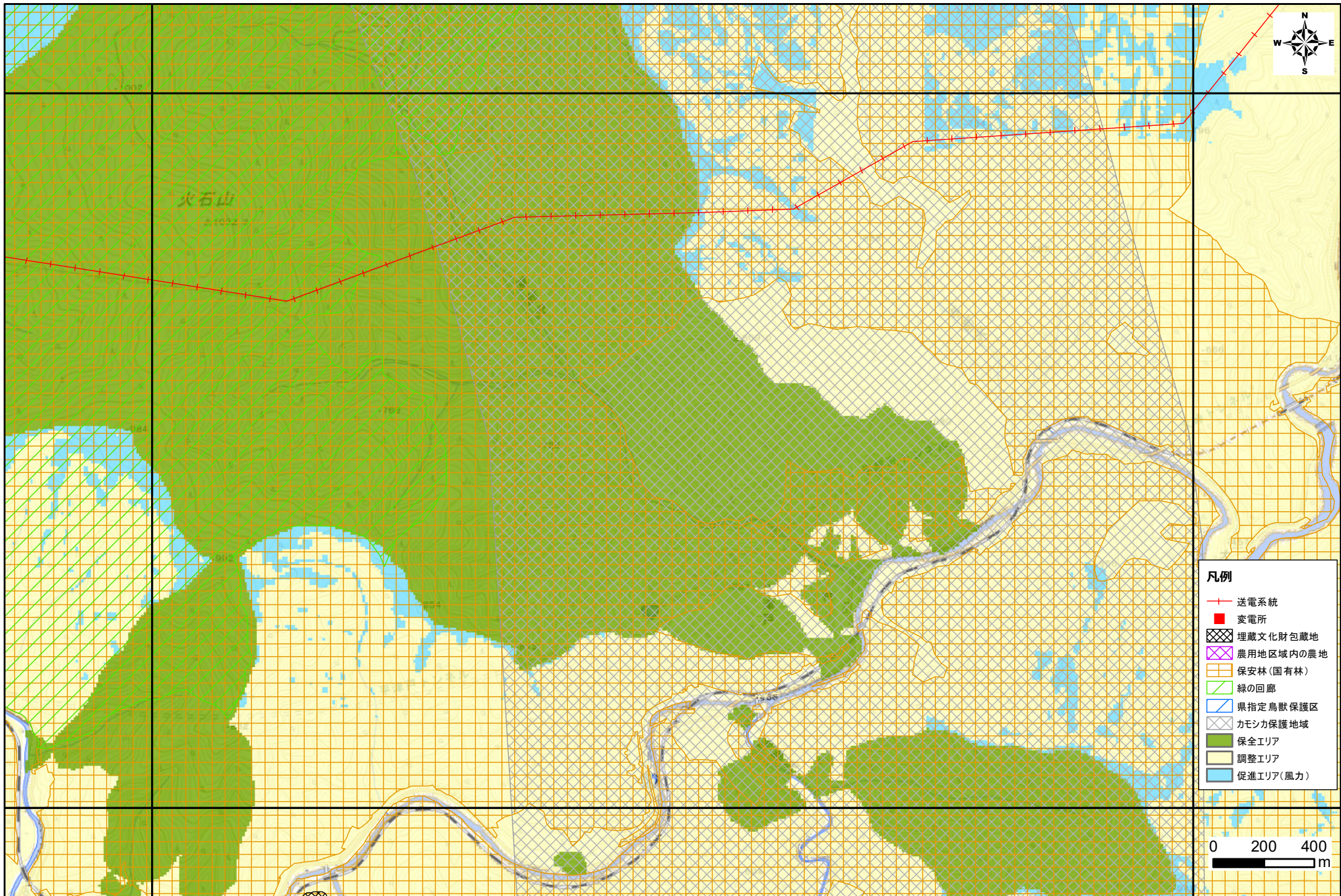


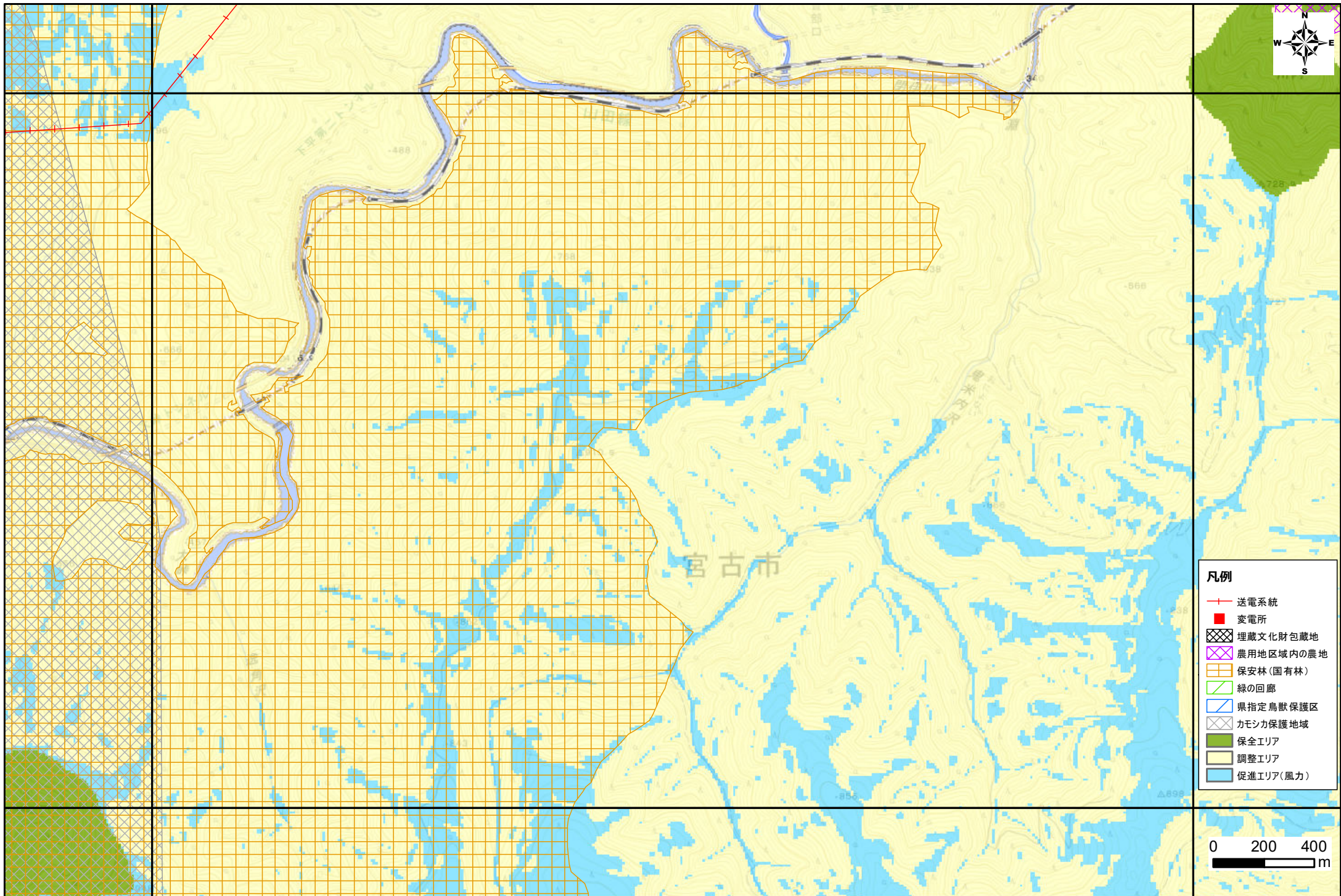


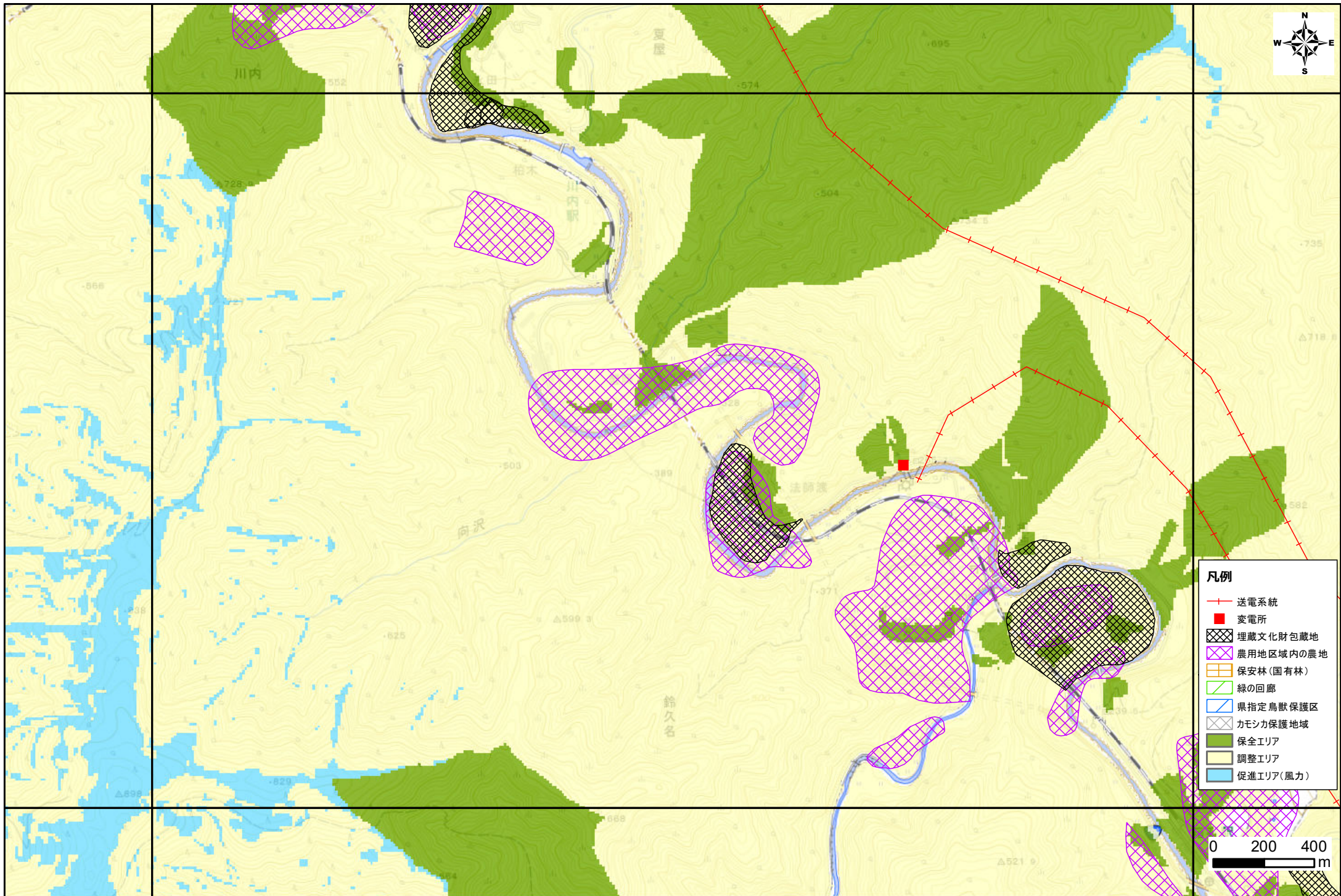
凡例

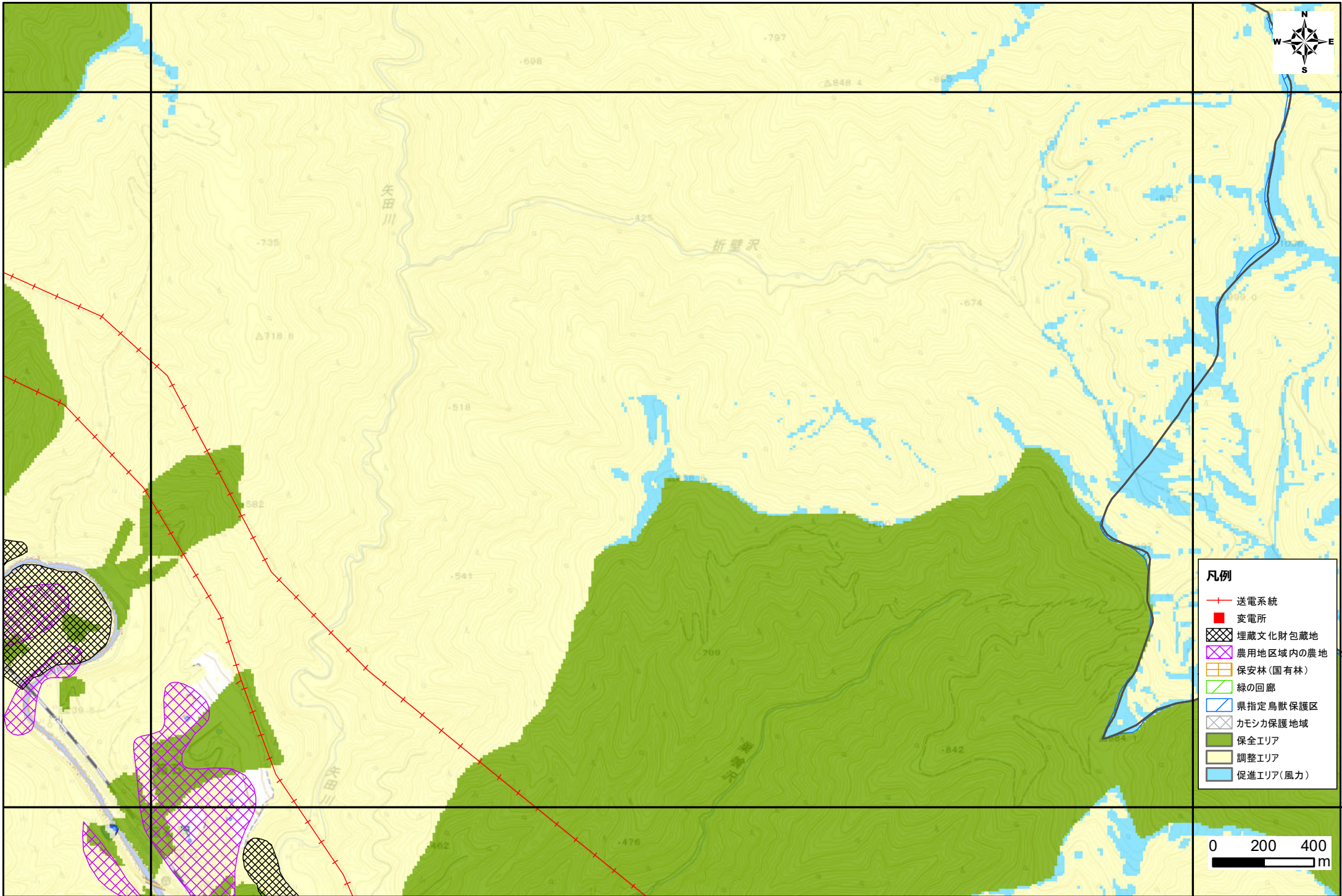
	送電系統
	変電所
	埋蔵文化財包蔵地
	農用地区域内の農地
	保安林(国有林)
	緑の回廊
	県指定鳥獣保護区
	カモシカ保護地域
	保全エリア
	調整エリア
	促進エリア(風力)







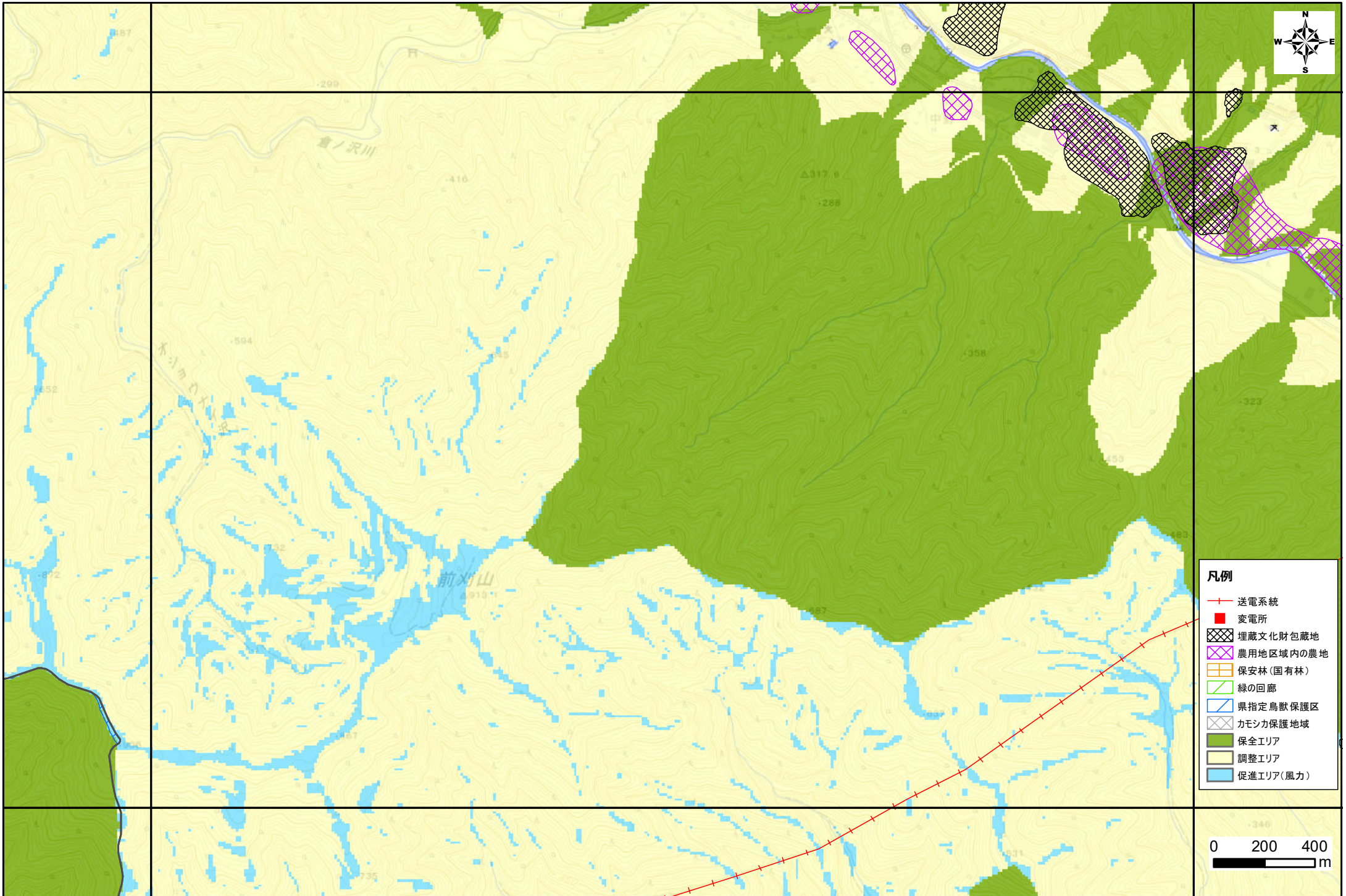


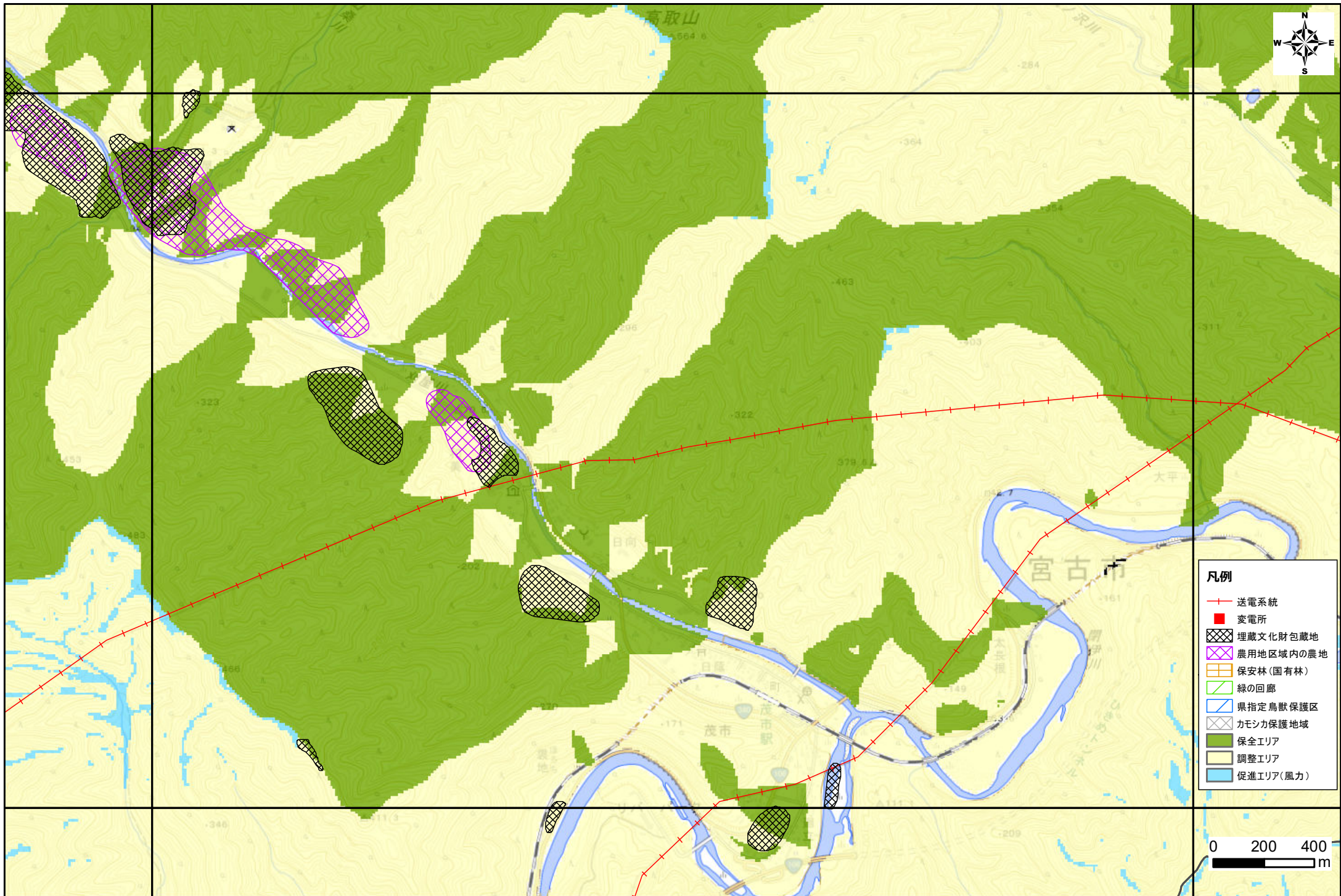


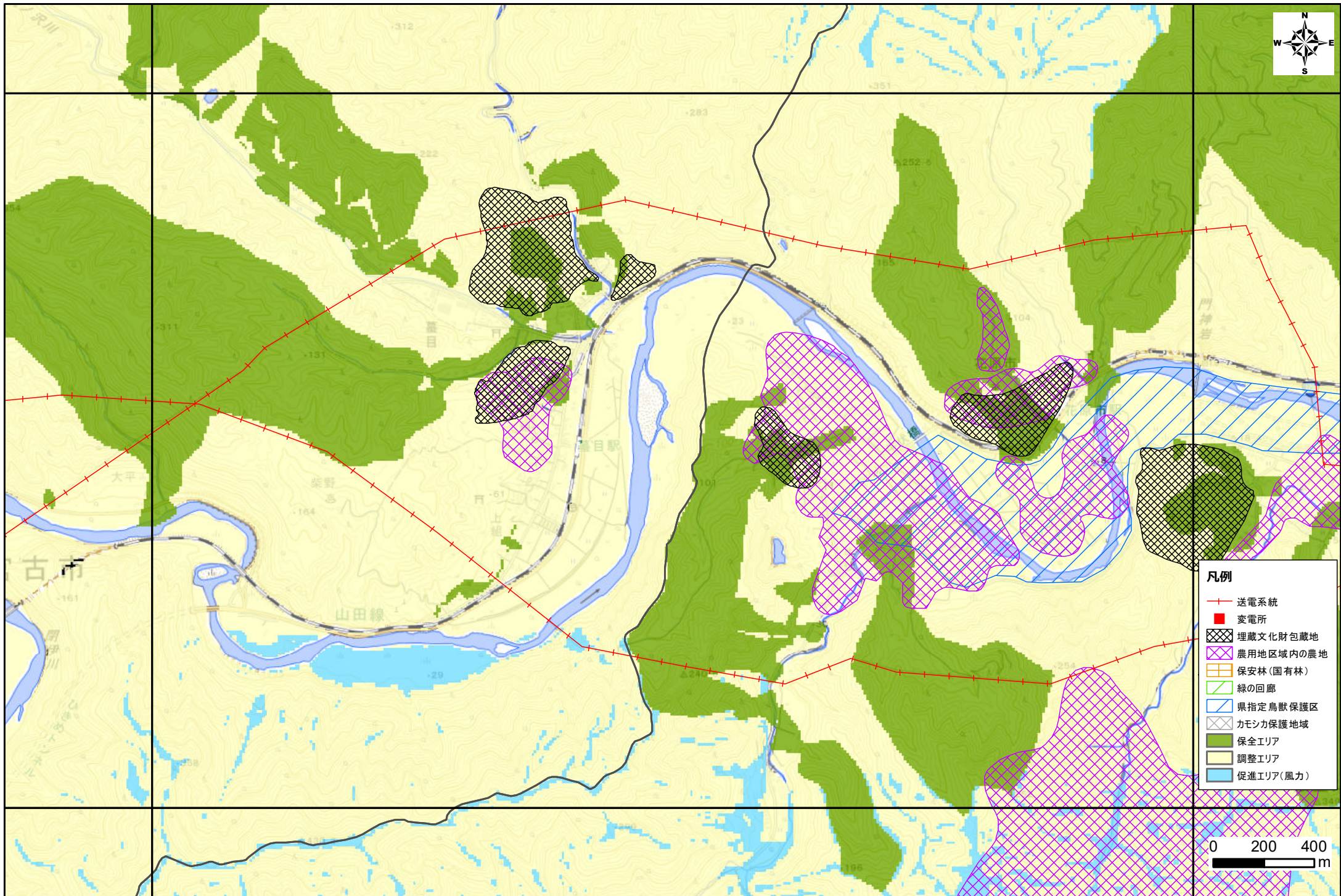
- 凡例**
- 送電系統
 - 変電所
 - 埋蔵文化財包蔵地
 - 農用地区域内の農地
 - 保安林(国有林)
 - 緑の回廊
 - 県指定鳥獣保護区
 - カモシカ保護地域
 - 保全エリア
 - 調整エリア
 - 促進エリア(風力)

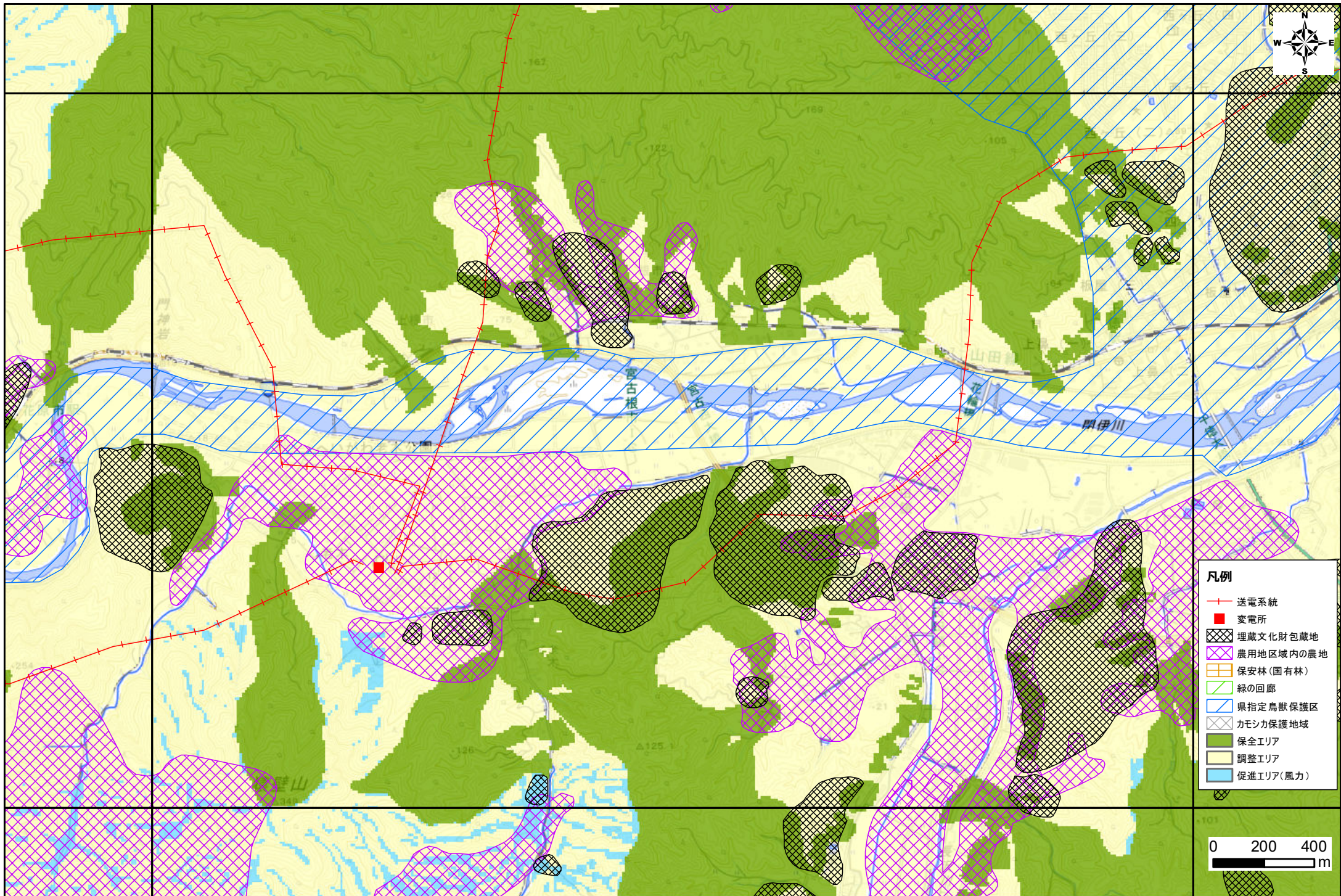






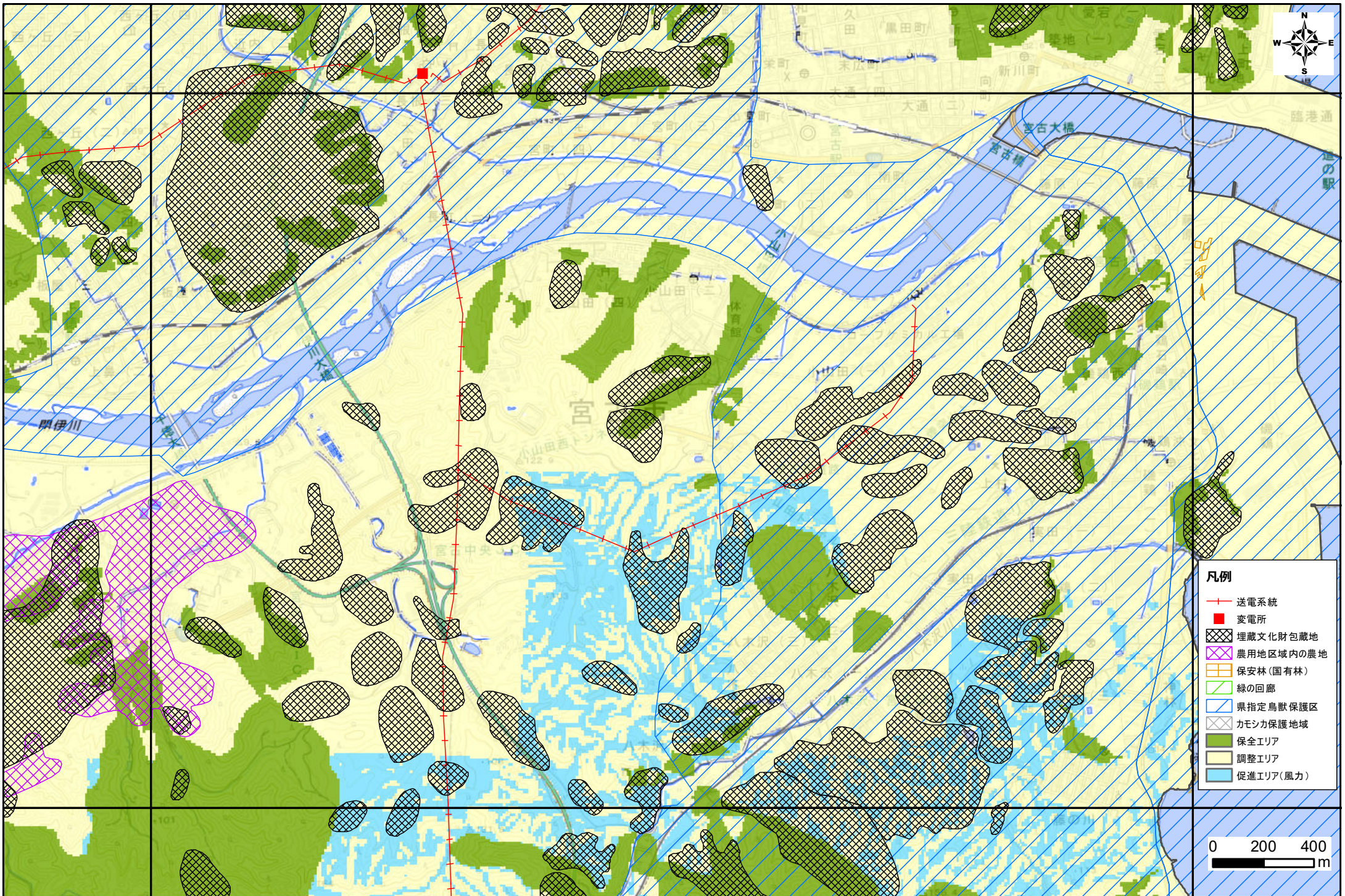




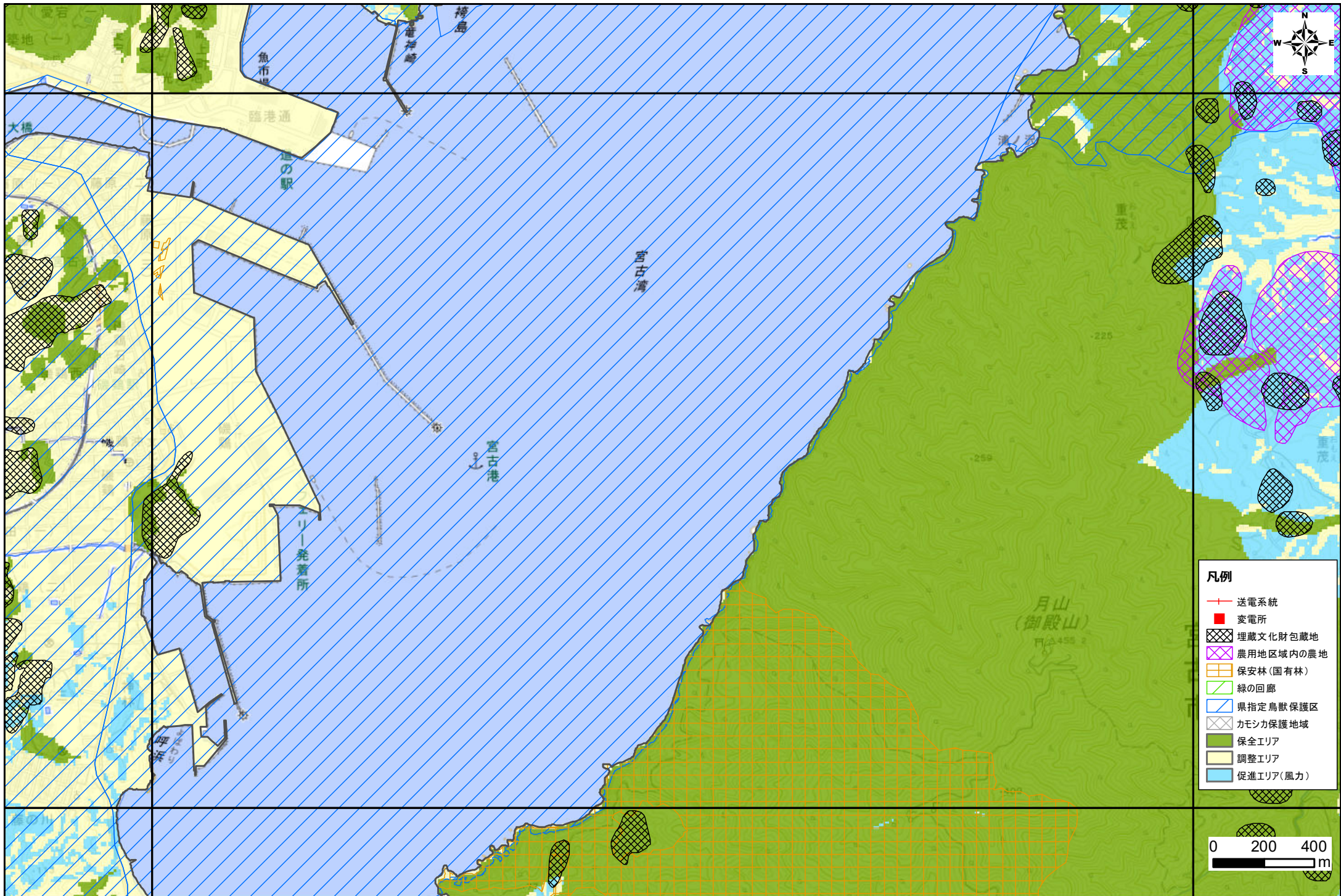


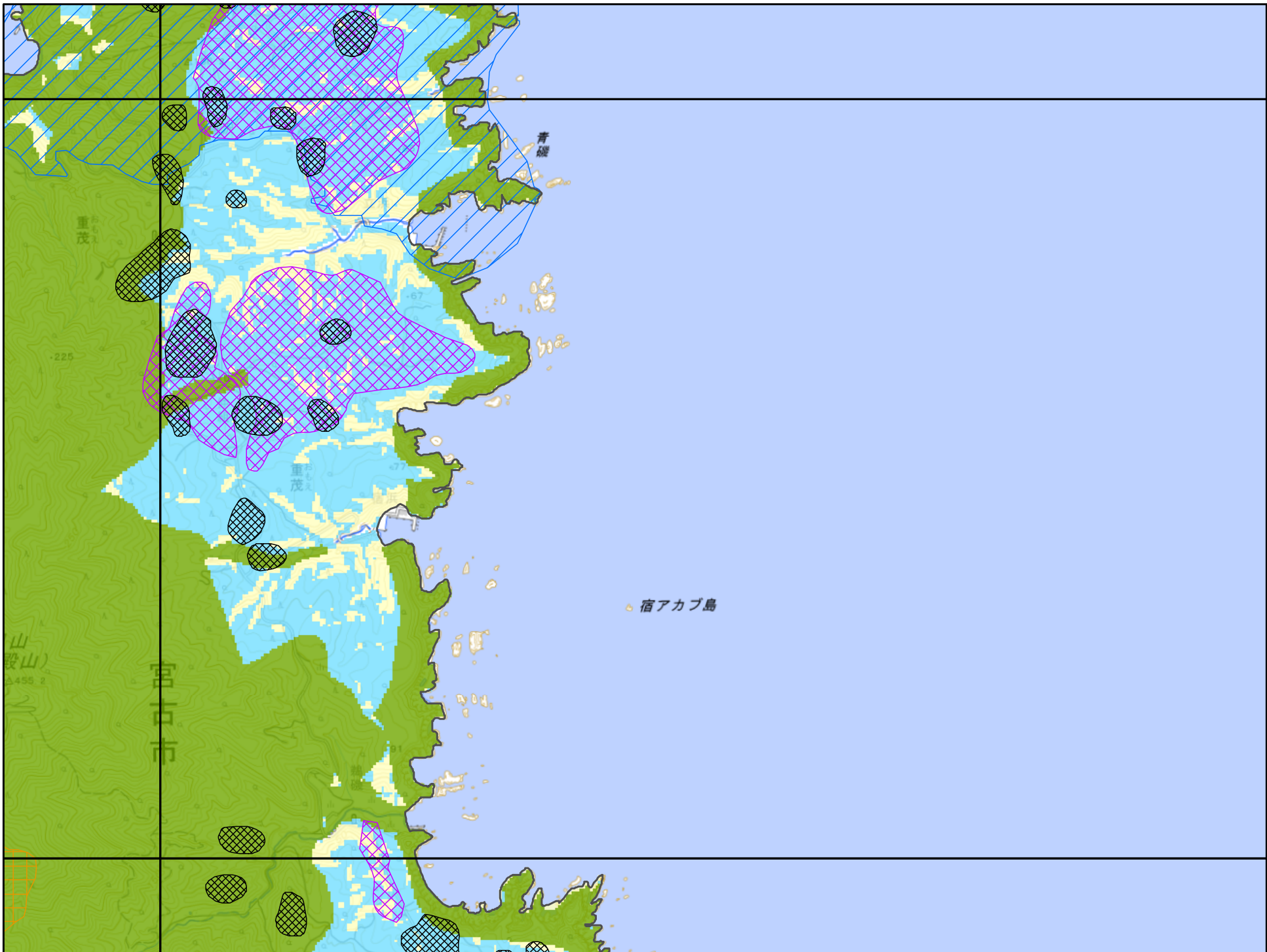
- 凡例
- 送電系統
 - 変電所
 - 埋蔵文化財包蔵地
 - 農用地区域内の農地
 - 保安林(国有林)
 - 緑の回廊
 - 県指定鳥獣保護区
 - カモシカ保護地域
 - 保全エリア
 - 調整エリア
 - 促進エリア(風力)



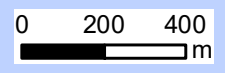


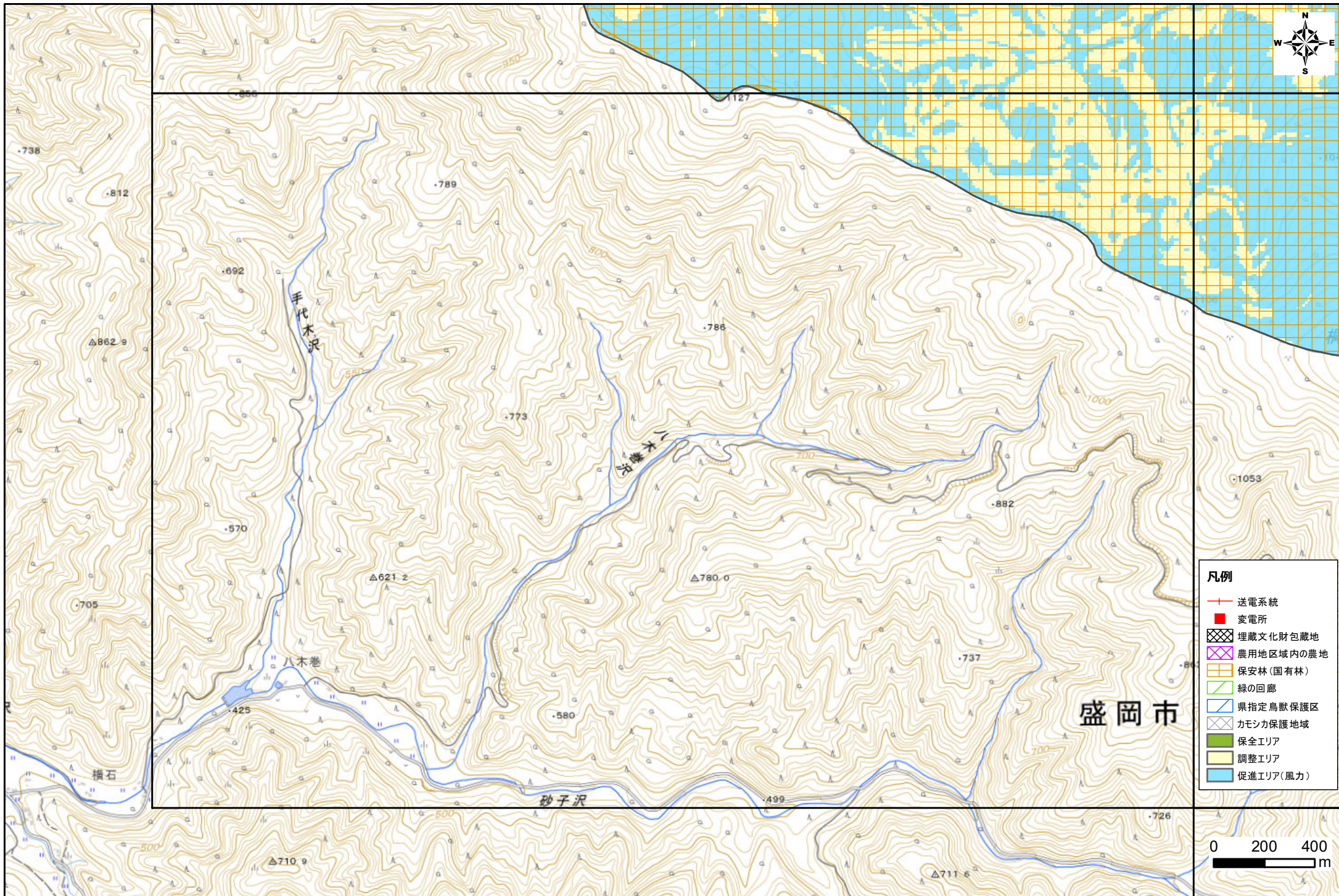
- 凡例
- 送電系統
 - 変電所
 - 埋蔵文化財包蔵地
 - 農用地区域内の農地
 - 保安林(国有林)
 - 緑の回廊
 - 県指定鳥獣保護区
 - カモンカ保護地域
 - 保全エリア
 - 調整エリア
 - 促進エリア(風力)

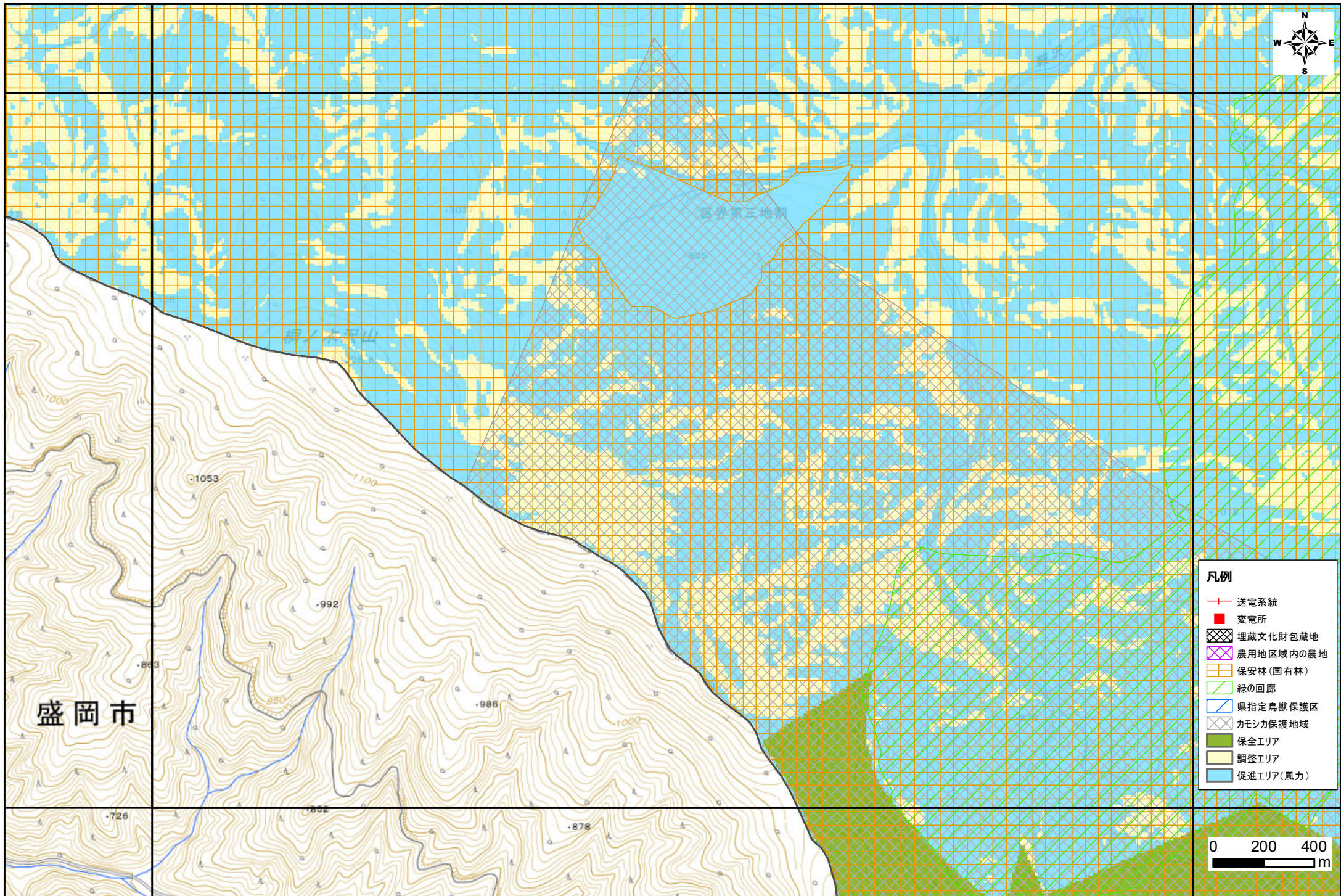


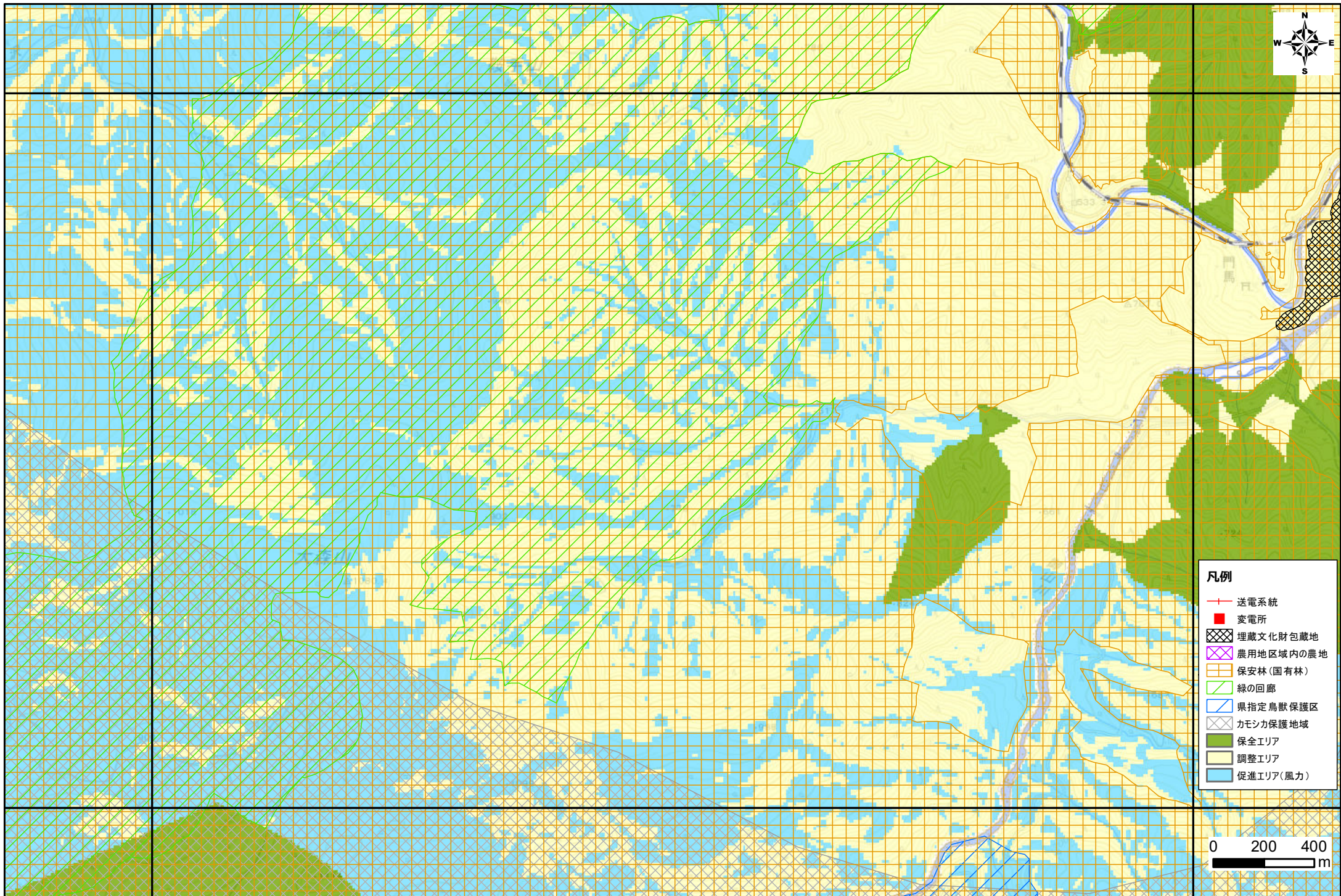


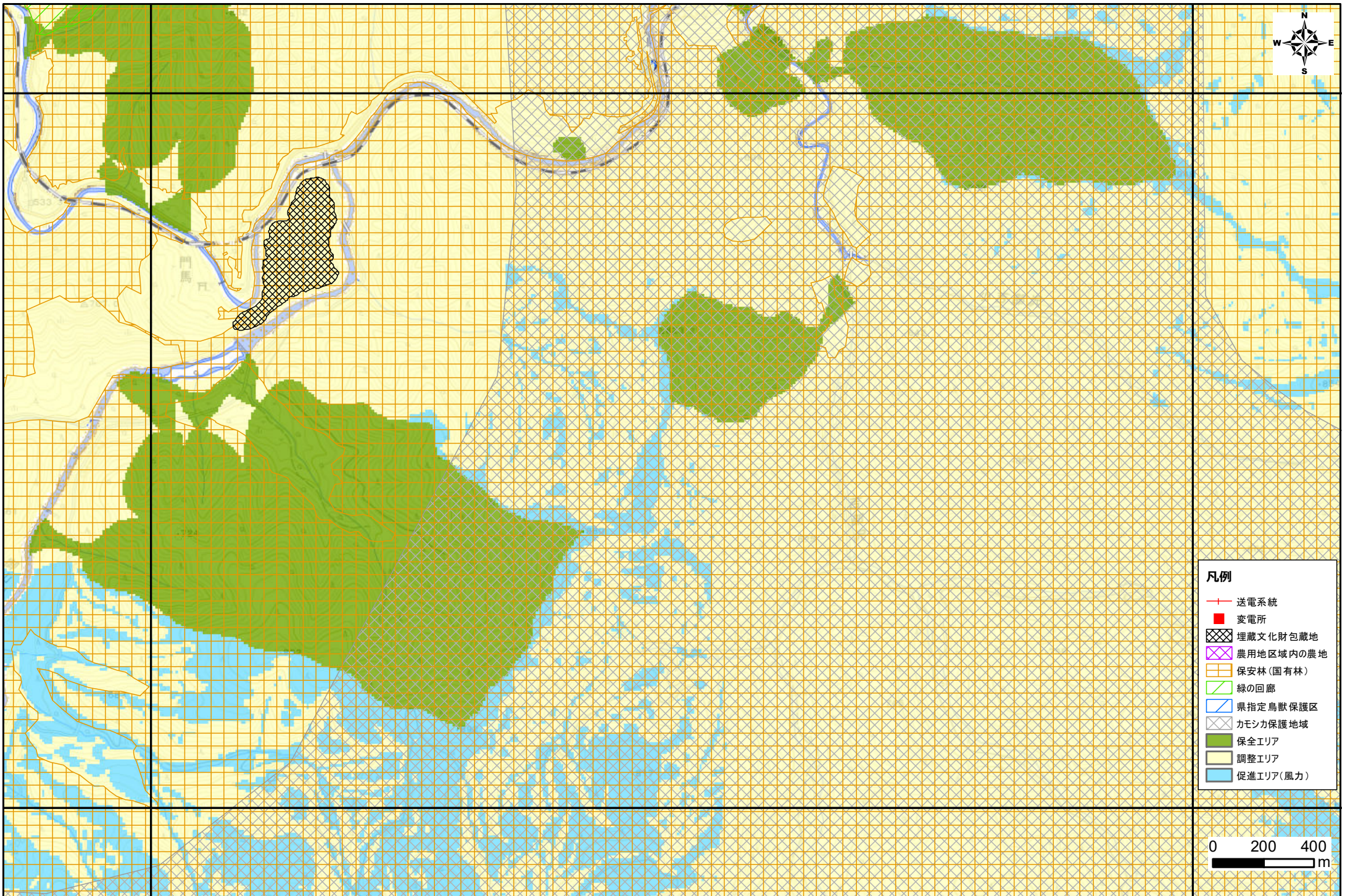
- 凡例**
- 送電系統
 - 変電所
 - 埋蔵文化財包蔵地
 - 農用地区域内の農地
 - 保安林(国有林)
 - 緑の回廊
 - 県指定鳥獣保護区
 - カモシカ保護地域
 - 保全エリア
 - 調整エリア
 - 促進エリア(風力)





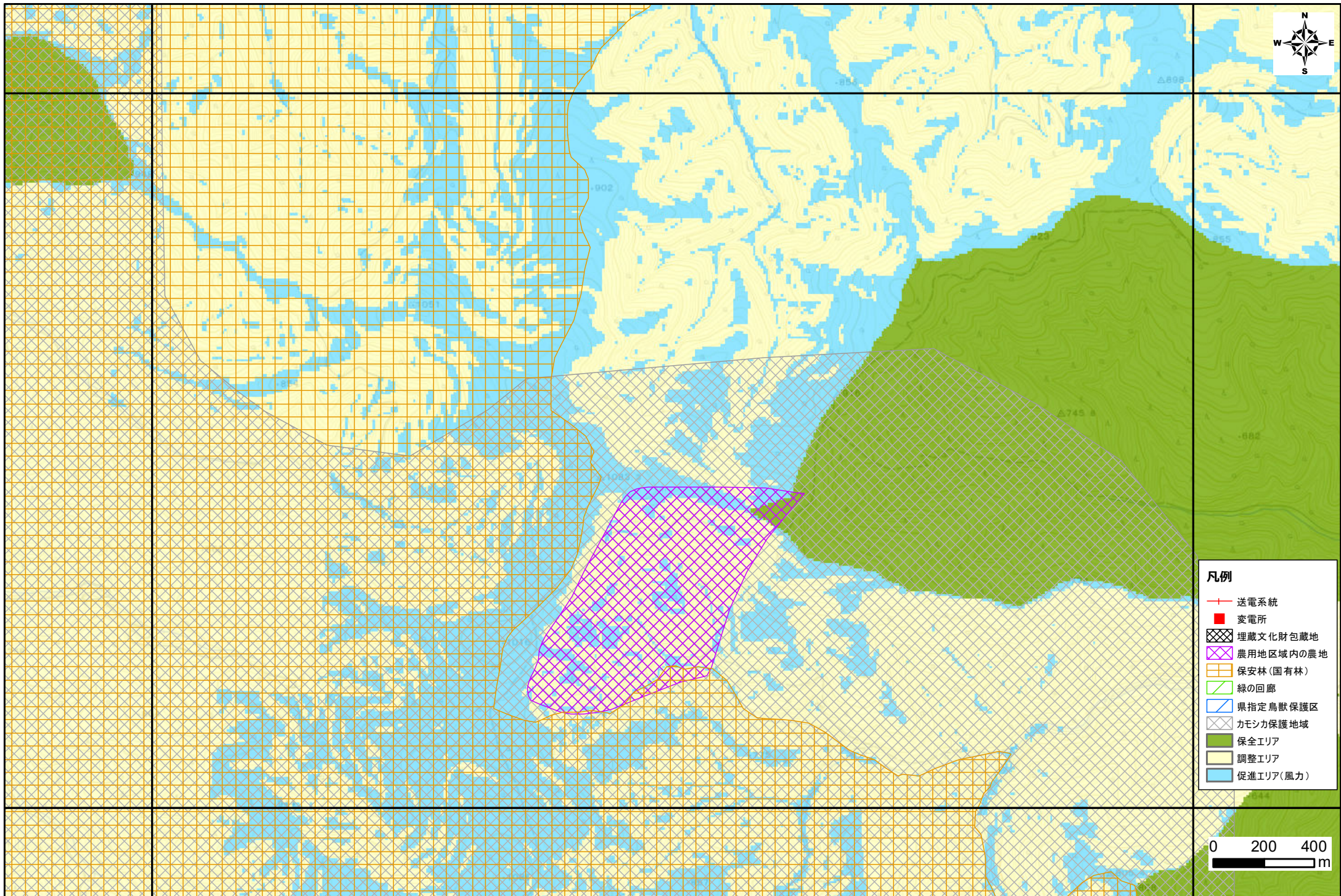


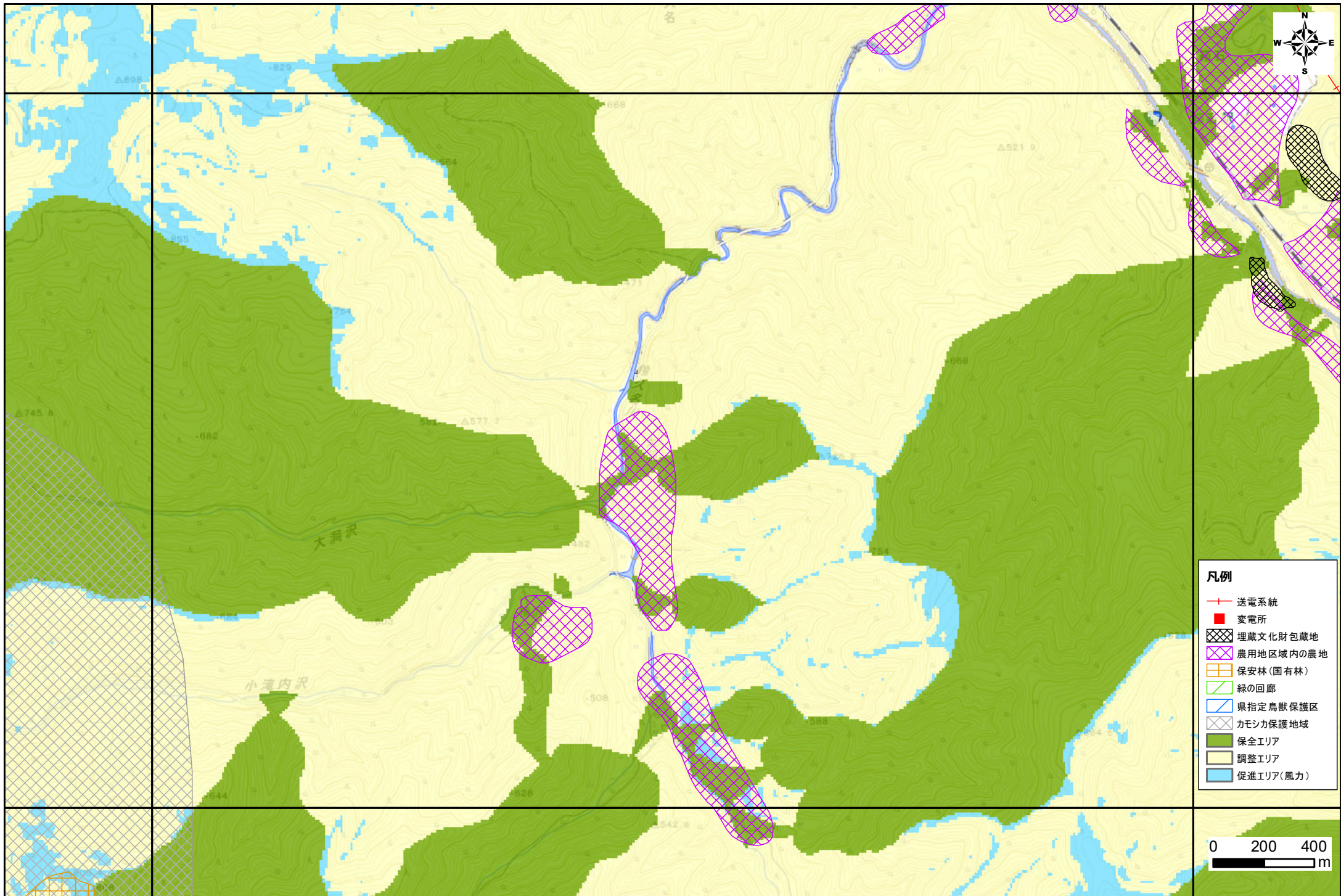




- 凡例**
- 送電系統
 - 変電所
 - 埋蔵文化財包蔵地
 - 農用地区域内の農地
 - 保安林(国有林)
 - 緑の回廊
 - 県指定鳥獣保護区
 - カモシカ保護地域
 - 保全エリア
 - 調整エリア
 - 促進エリア(風力)

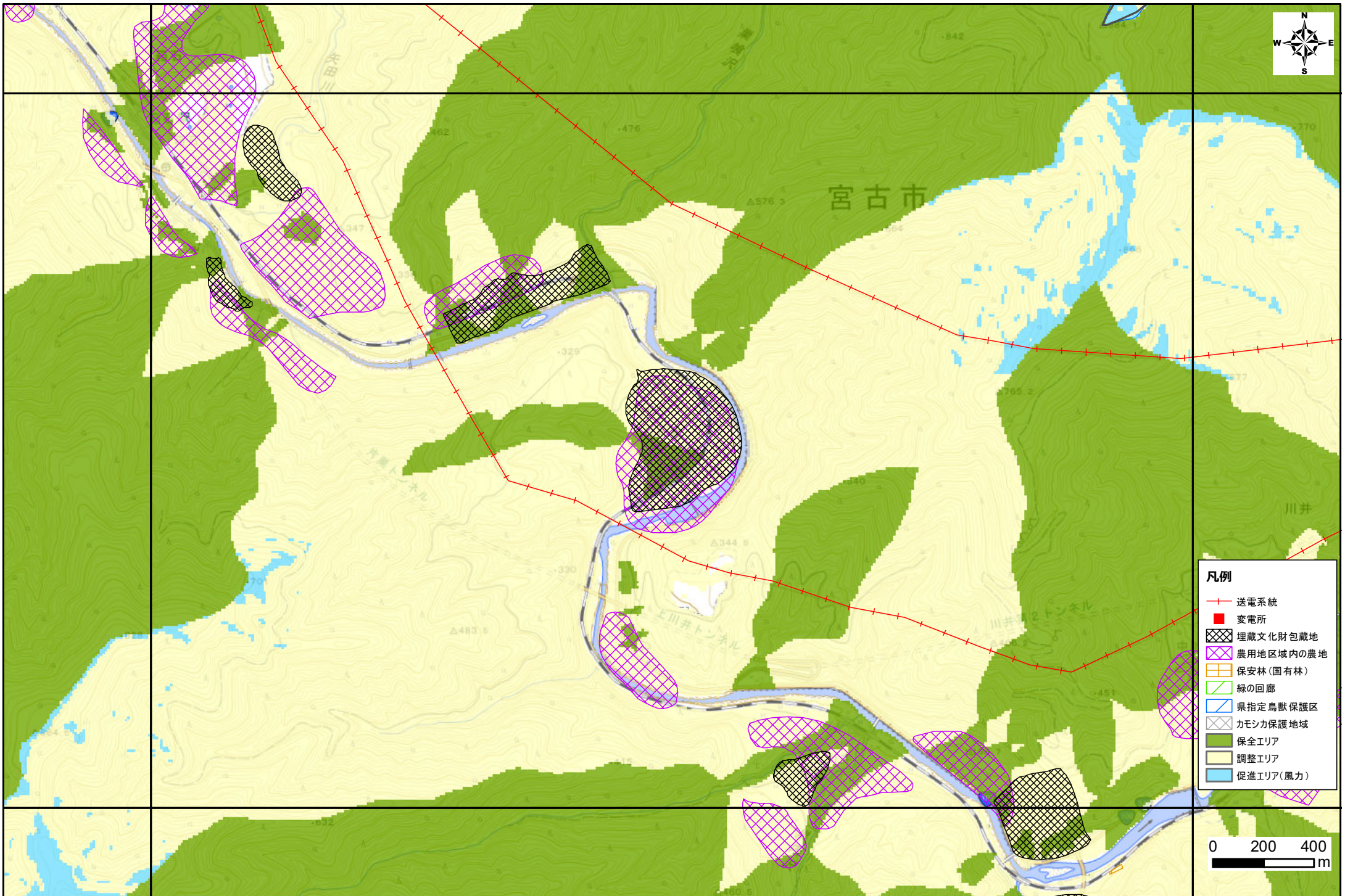






凡例

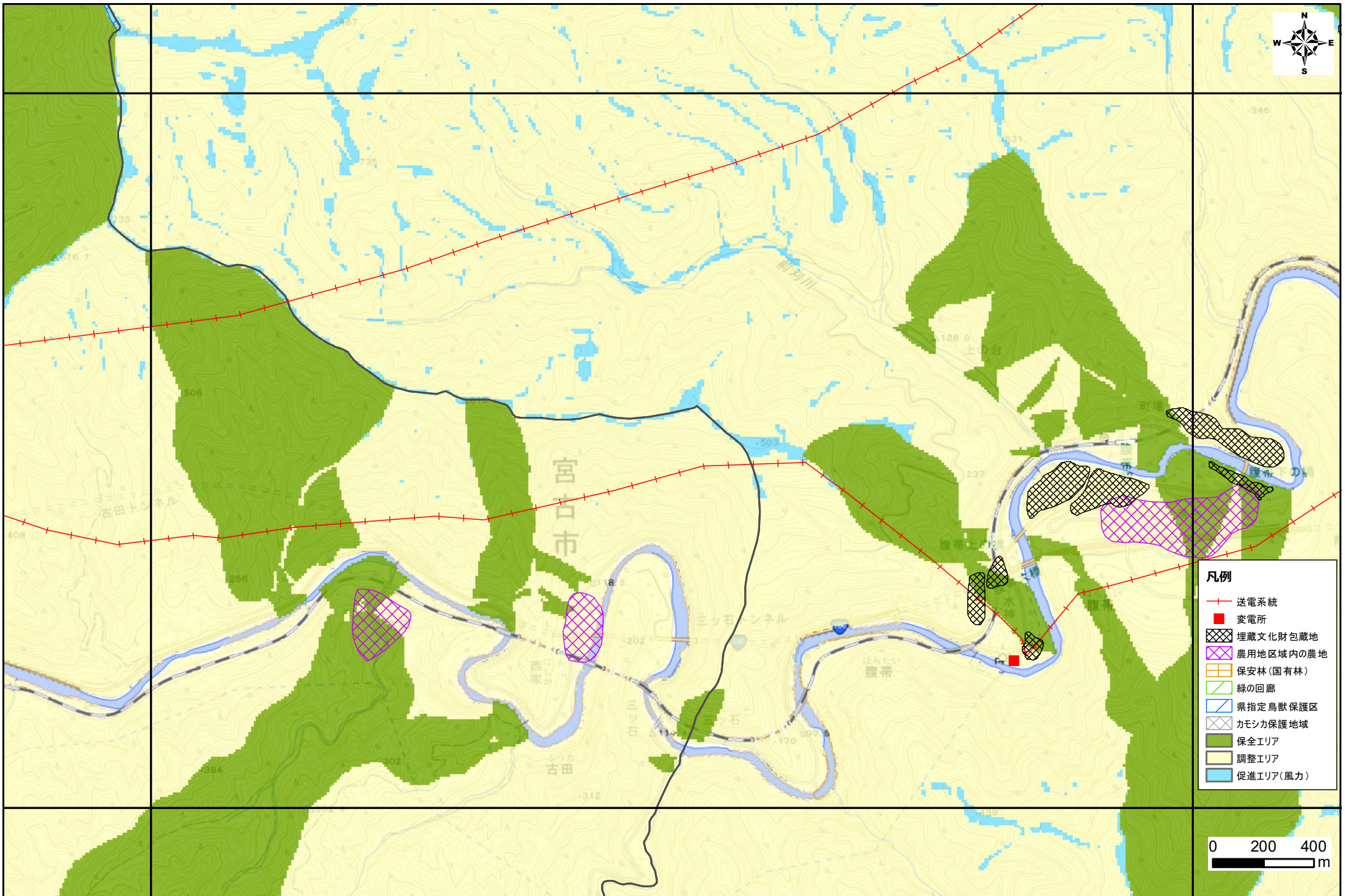
	送電系統
	変電所
	埋蔵文化財包蔵地
	農用地区域内の農地
	保安林(国有林)
	緑の回廊
	県指定鳥獣保護区
	カモシカ保護地域
	保全エリア
	調整エリア
	促進エリア(風力)



- 凡例**
- 送電系統
 - 変電所
 - 埋蔵文化財包蔵地
 - 農用地区域内の農地
 - 保安林(国有林)
 - 緑の回廊
 - 県指定鳥獣保護区
 - カモシカ保護地域
 - 保全エリア
 - 調整エリア
 - 促進エリア(風力)

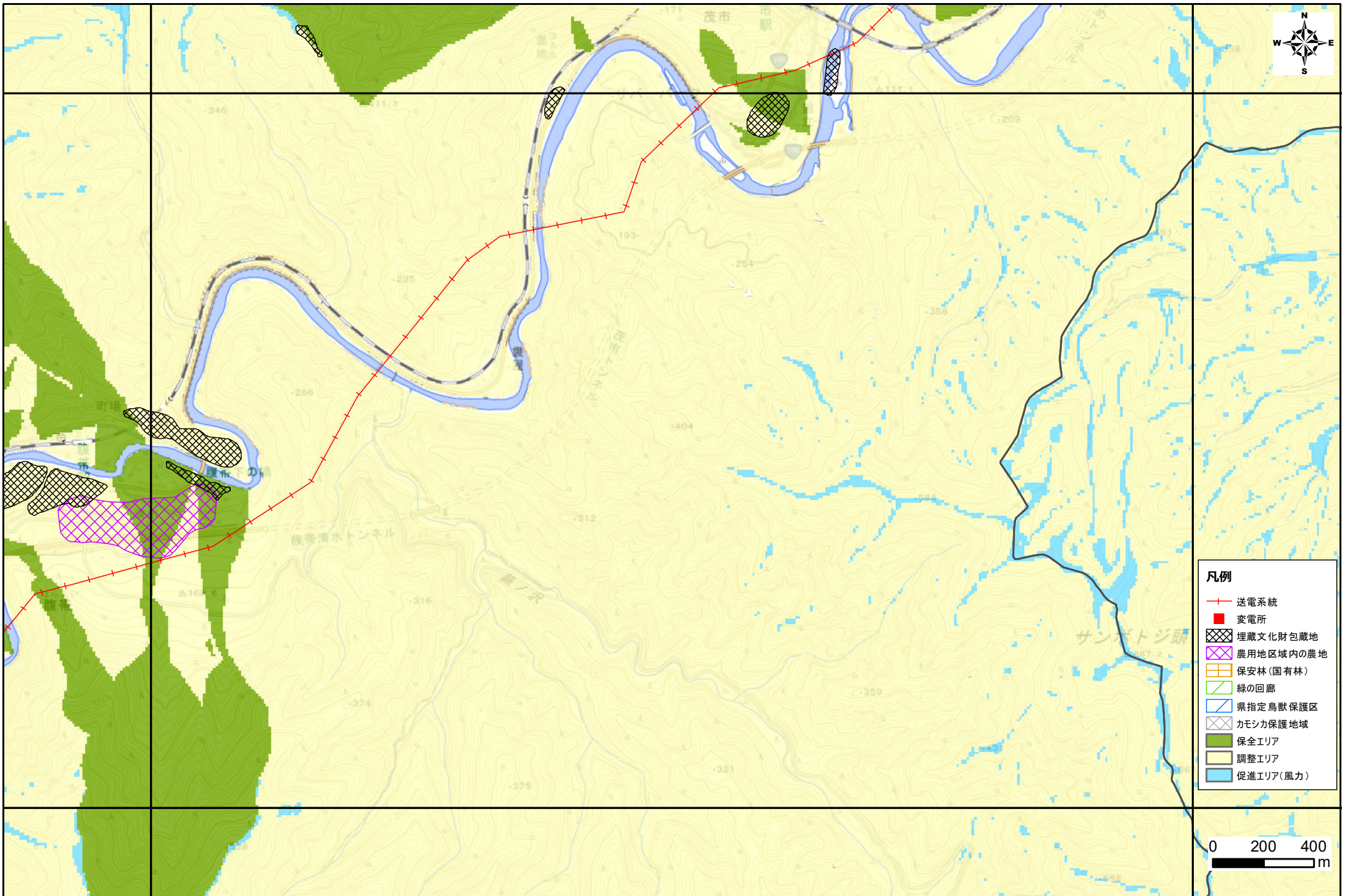






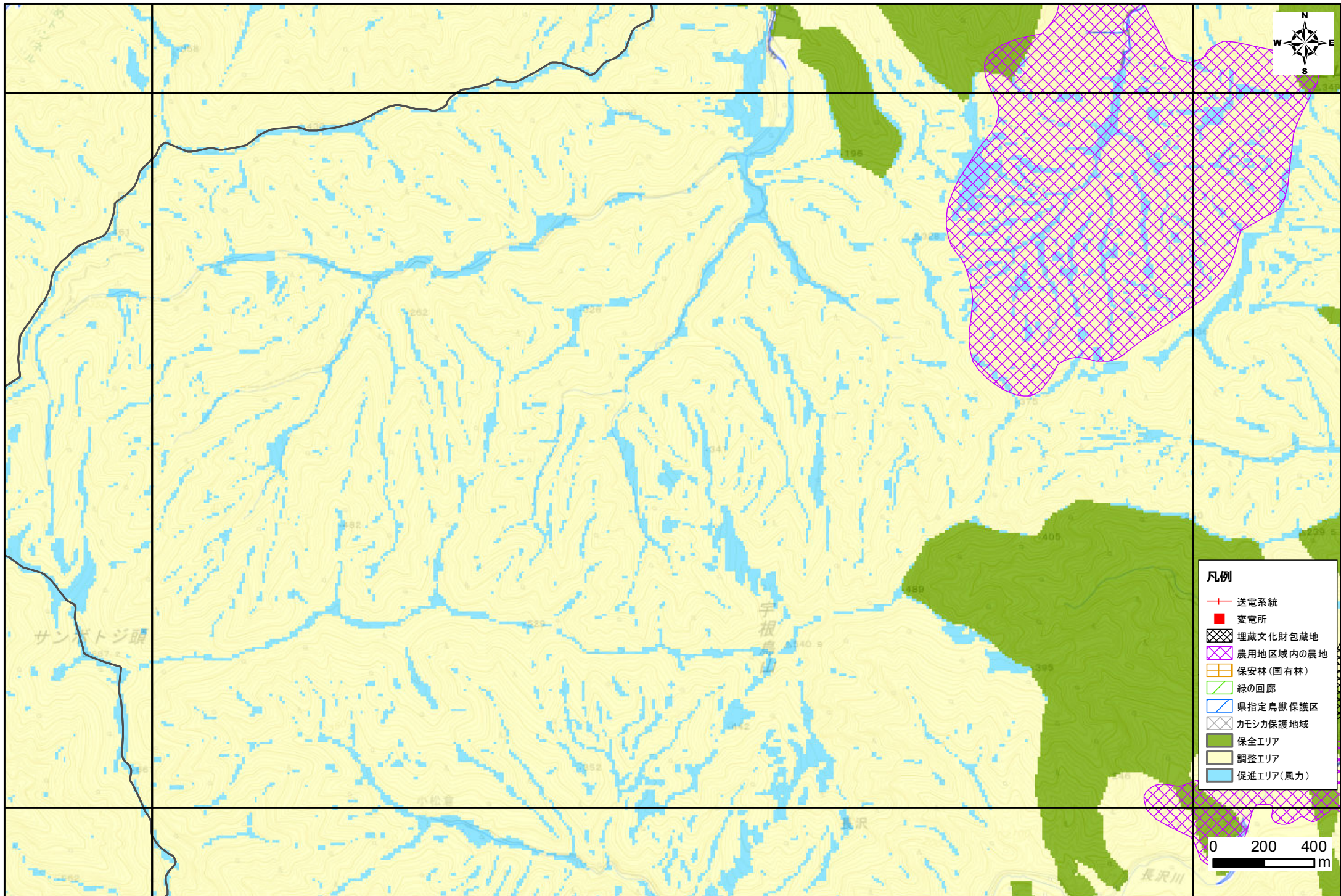
- 凡例**
- 送電系統
 - 変電所
 - 埋蔵文化財包蔵地
 - 農用地区域内の農地
 - 保安林(国有林)
 - 緑の回廊
 - 県指定鳥獣保護区
 - カモシカ保護地域
 - 保全エリア
 - 調整エリア
 - 促進エリア(風力)

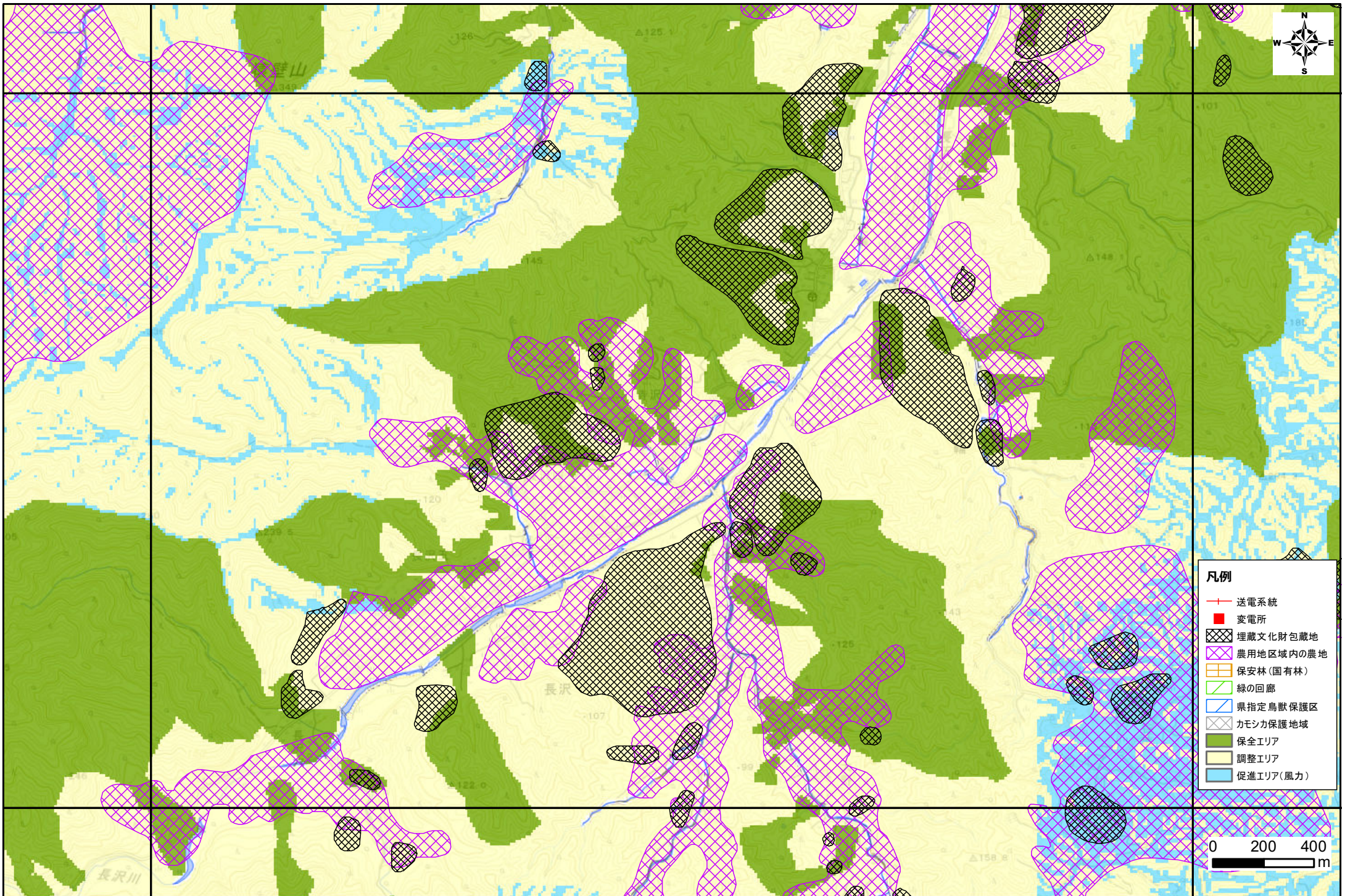




- 凡例**
- +— 送電系統
 - 変電所
 - ⊗ 埋蔵文化財包蔵地
 - ⊗ 農用地区域内の農地
 - ⊗ 保安林(国有林)
 - ⊗ 緑の回廊
 - ⊗ 県指定鳥獣保護区
 - ⊗ カモンカ保護地域
 - 保全エリア
 - 調整エリア
 - 促進エリア(風力)

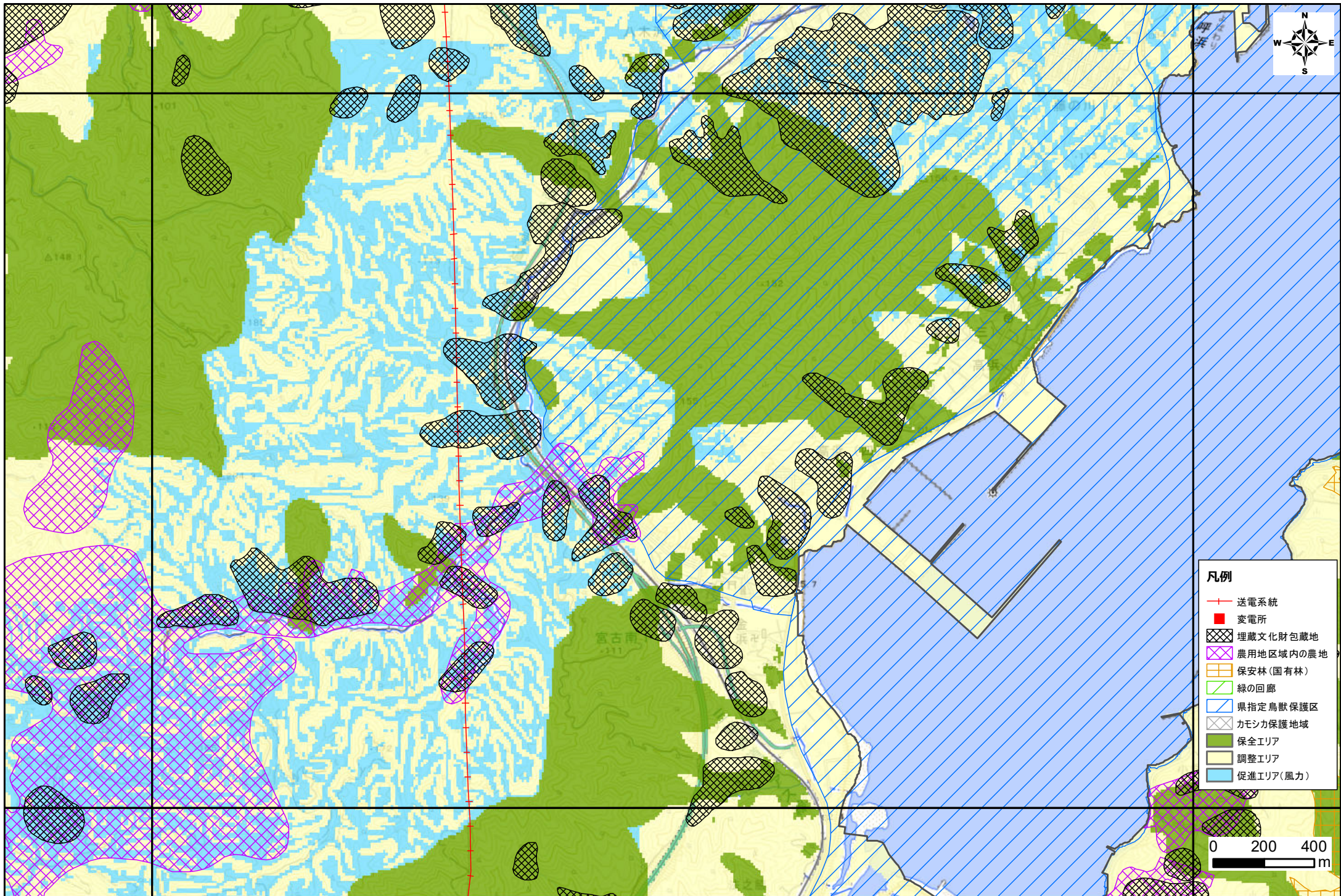


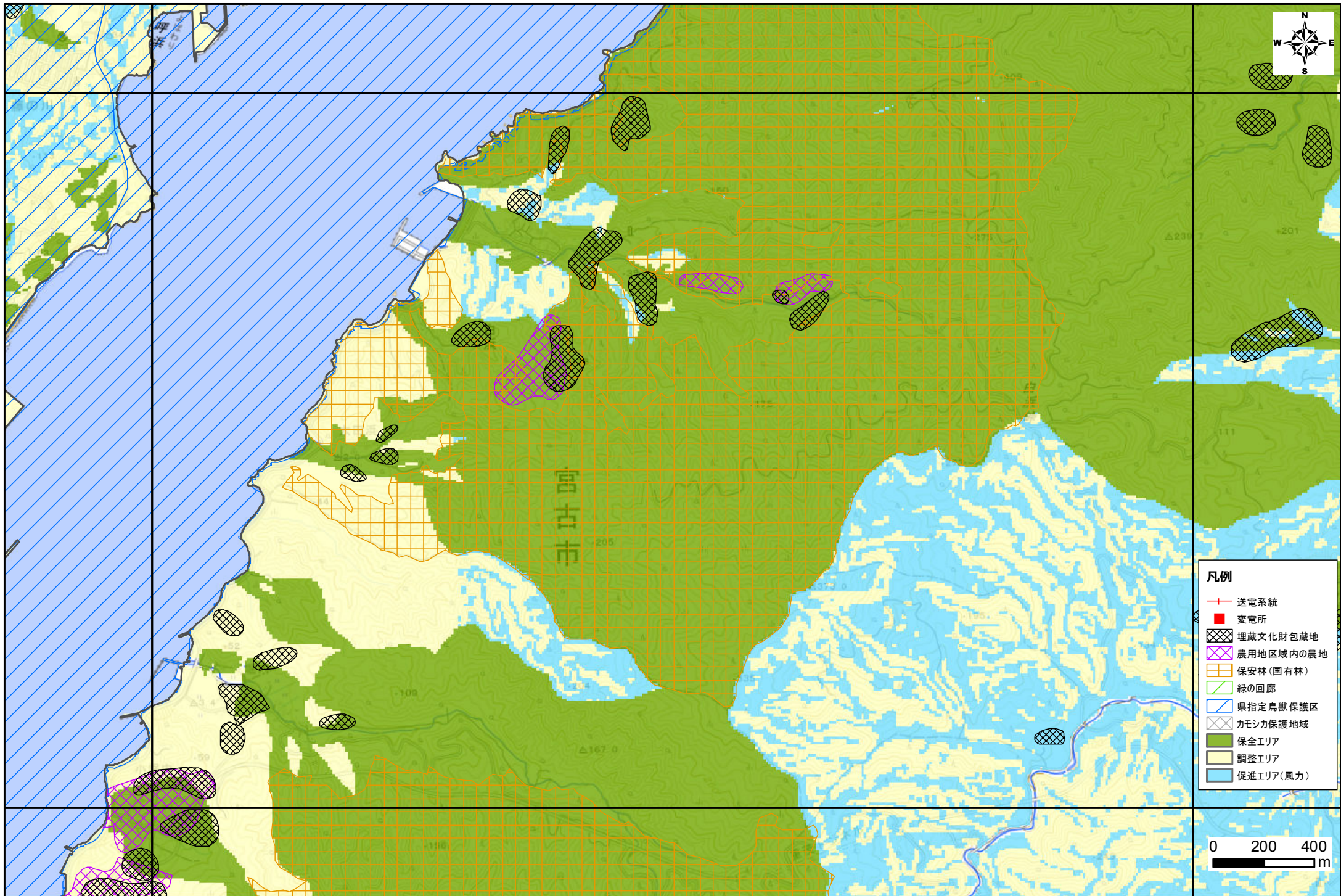




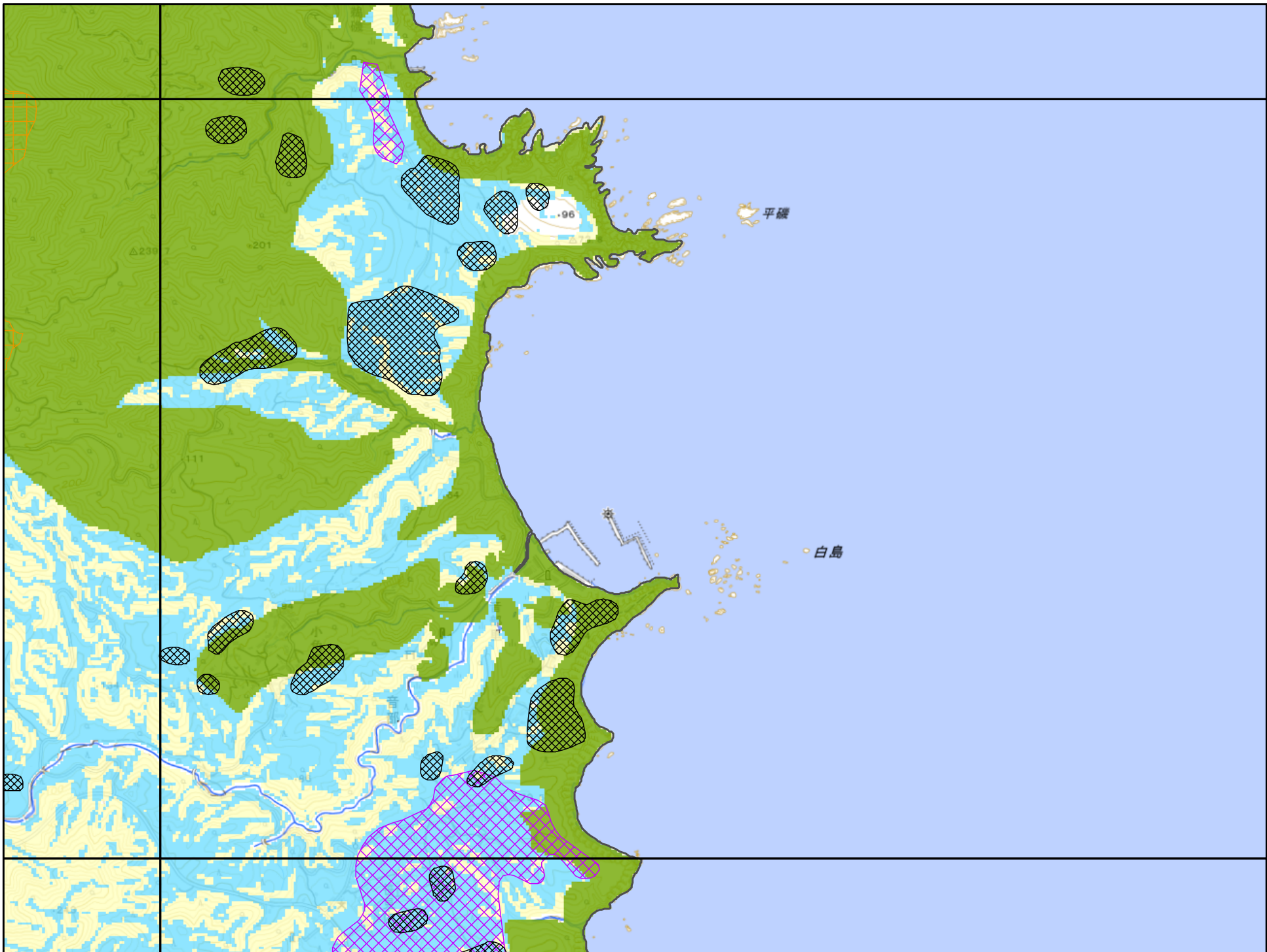
- 凡例**
- 送電系統
 - 変電所
 - ⊗ 埋蔵文化財包蔵地
 - ⊗ 農用地区域内の農地
 - ⊗ 保安林(国有林)
 - ⊗ 緑の回廊
 - ⊗ 県指定鳥獣保護区
 - ⊗ カモシカ保護地域
 - 保全エリア
 - 調整エリア
 - 促進エリア(風力)



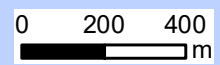


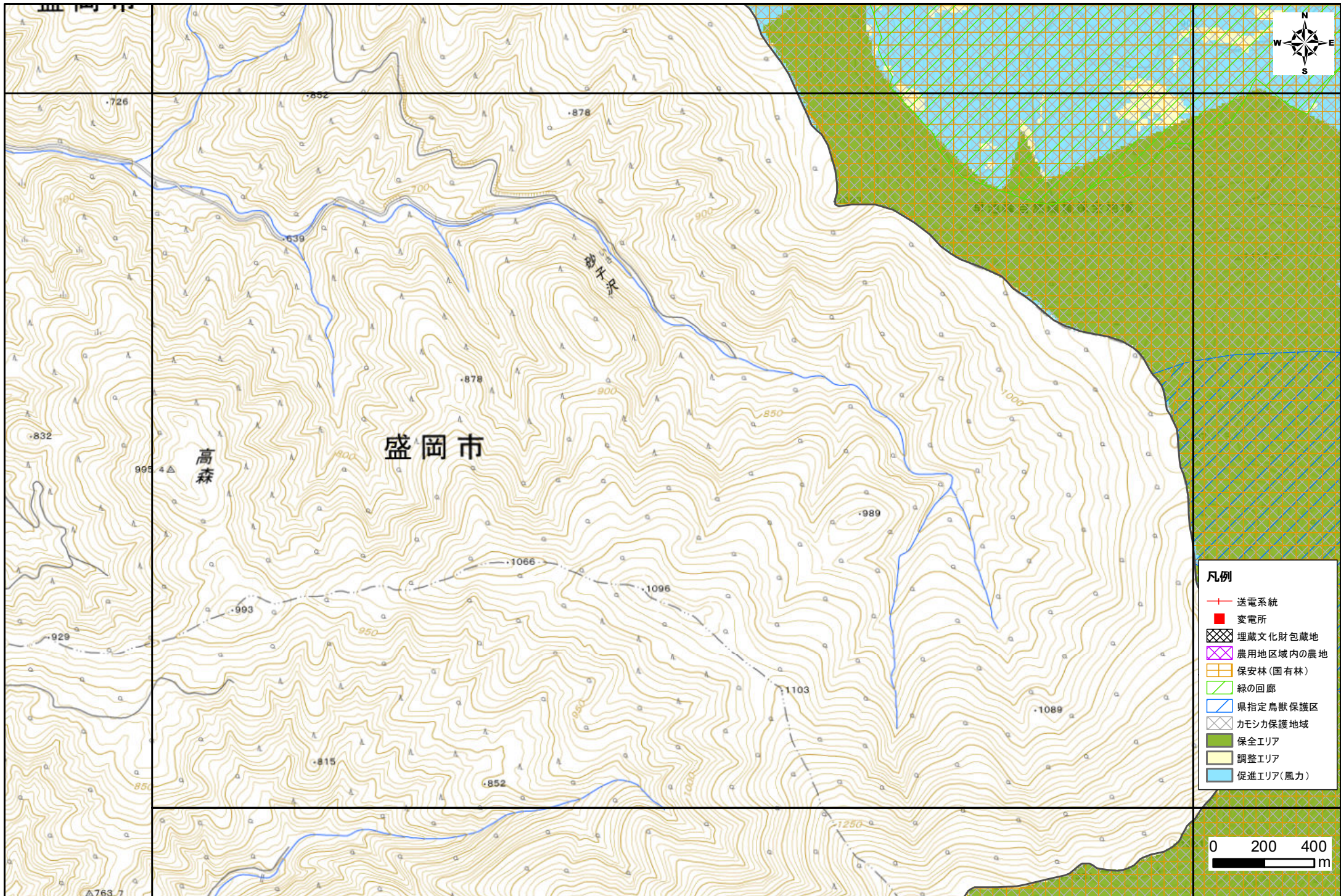


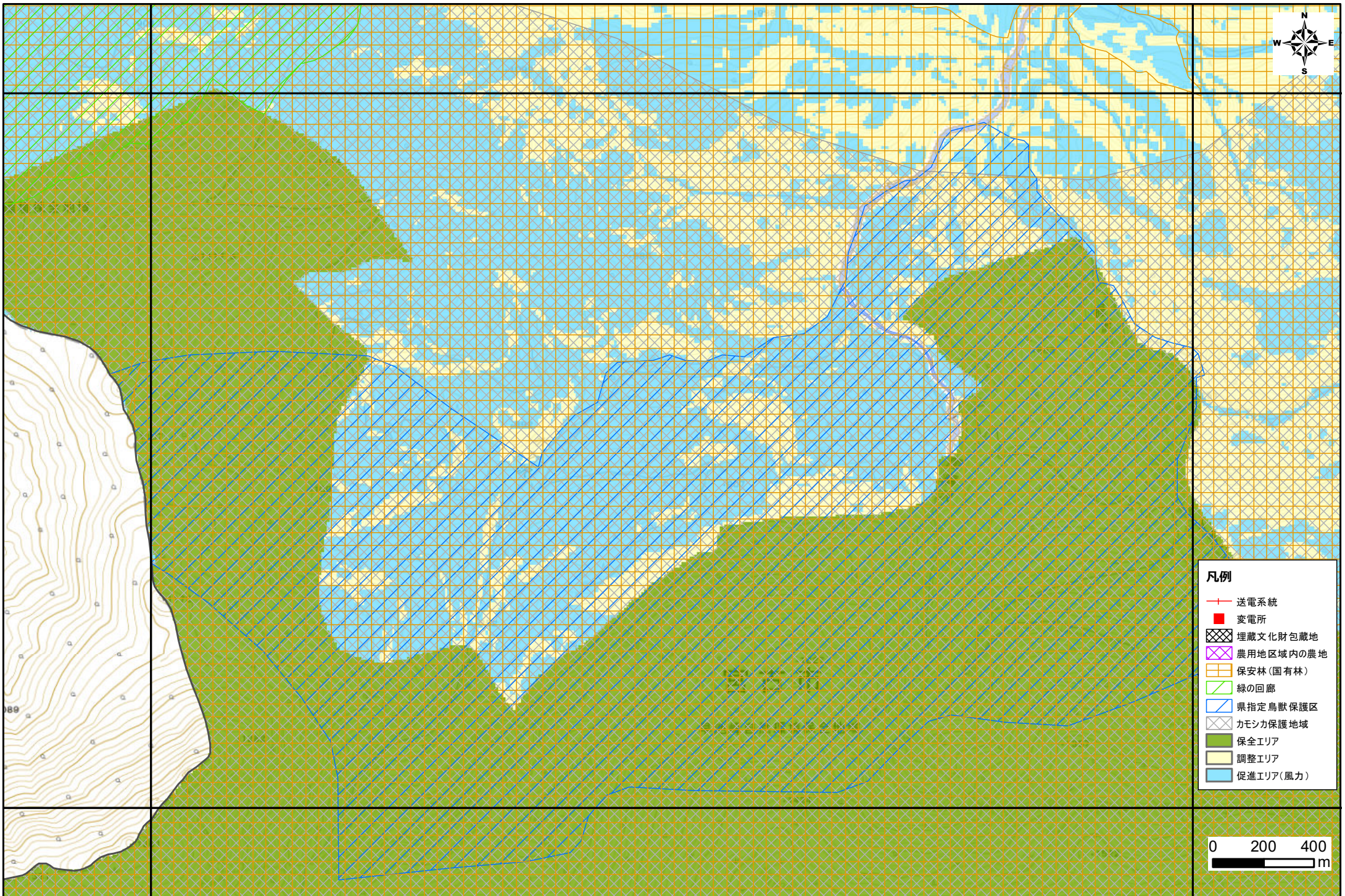
0 200 400 m

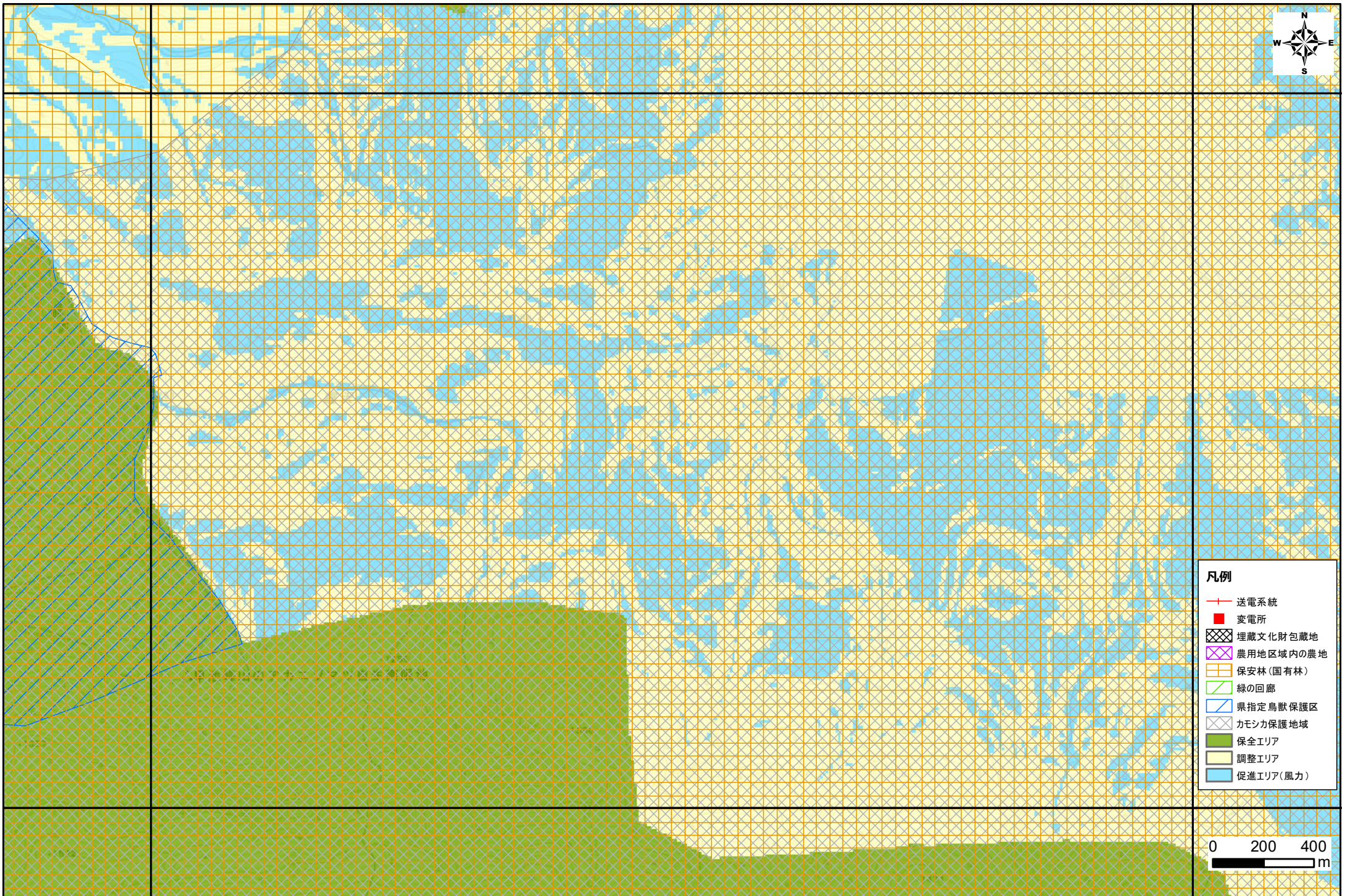


- 凡例**
- +— 送電系統
 - 変電所
 - ⊗ 埋蔵文化財包蔵地
 - ⊗ 農用地区域内の農地
 - ⊗ 保安林(国有林)
 - ▨ 緑の回廊
 - ▨ 県指定鳥獣保護区
 - ▨ カモシカ保護地域
 - 保全エリア
 - 調整エリア
 - 促進エリア(風力)





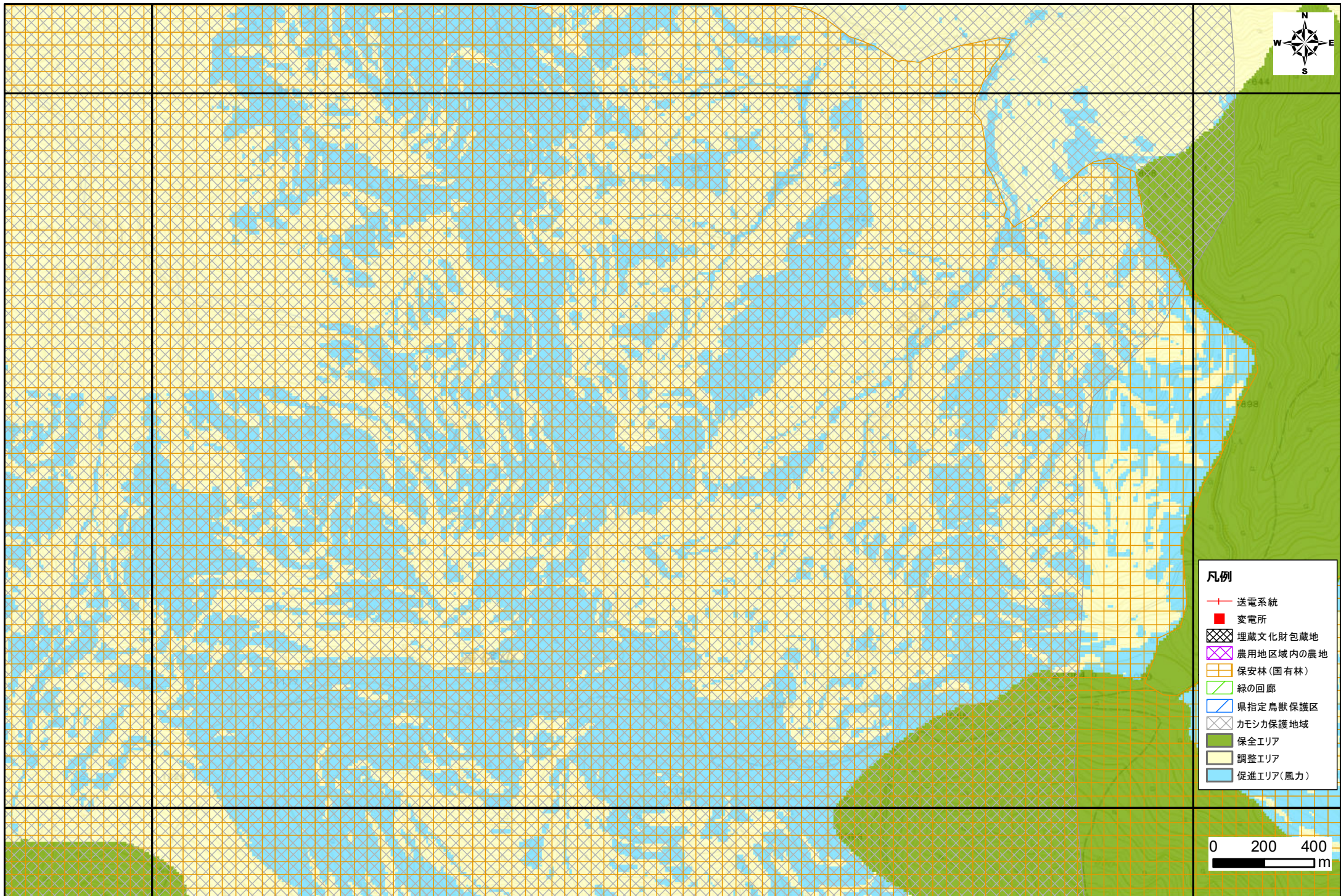




凡例

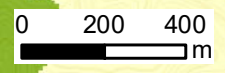
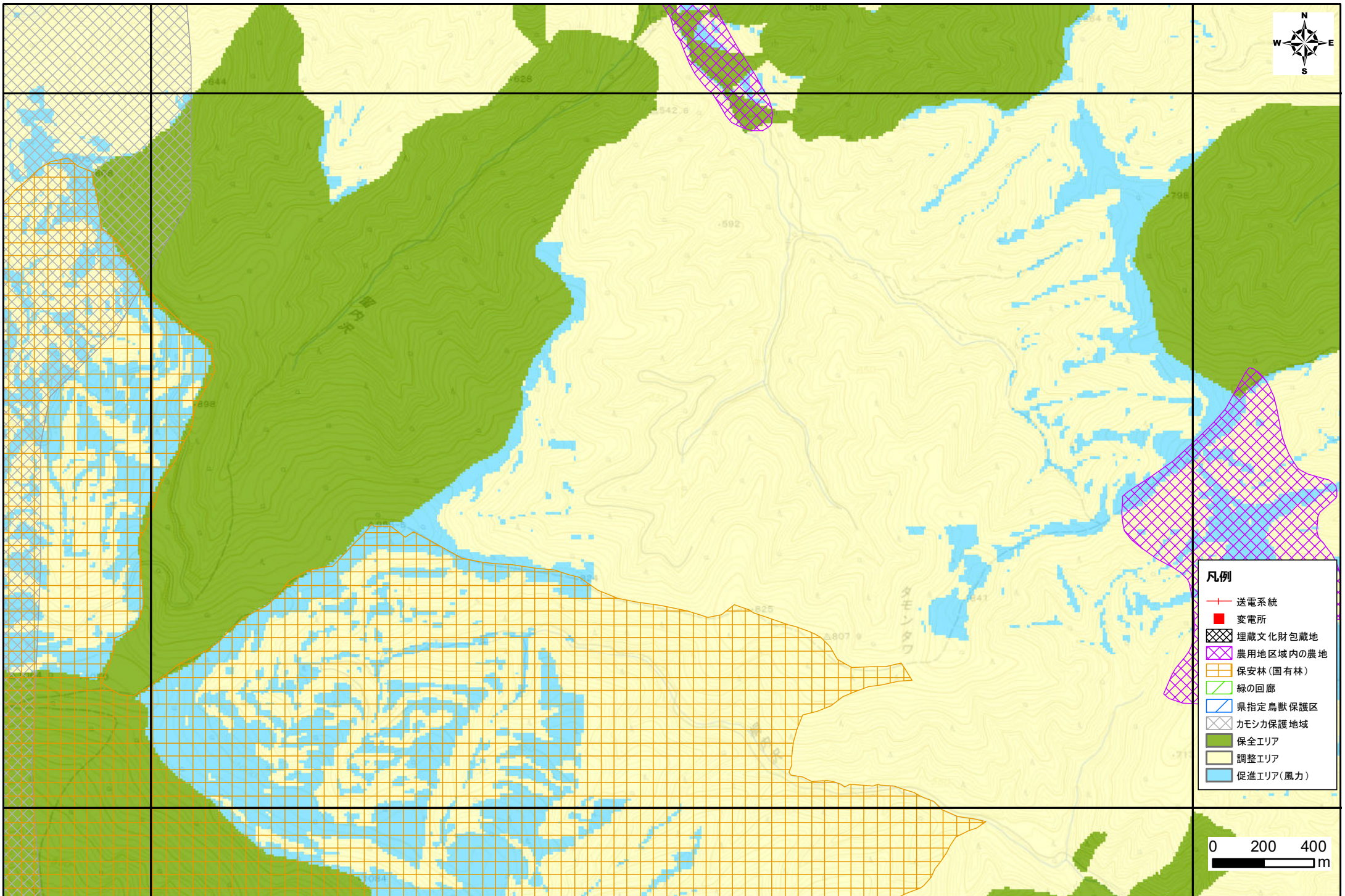
- 送電系統
- 変電所
- ⊠ 埋蔵文化財包蔵地
- ⊞ 農用地区域内の農地
- 保安林(国有林)
- ▨ 緑の回廊
- ▨ 県指定鳥獣保護区
- ▨ カモシカ保護地域
- 保全エリア
- 調整エリア
- 促進エリア(風力)

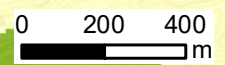
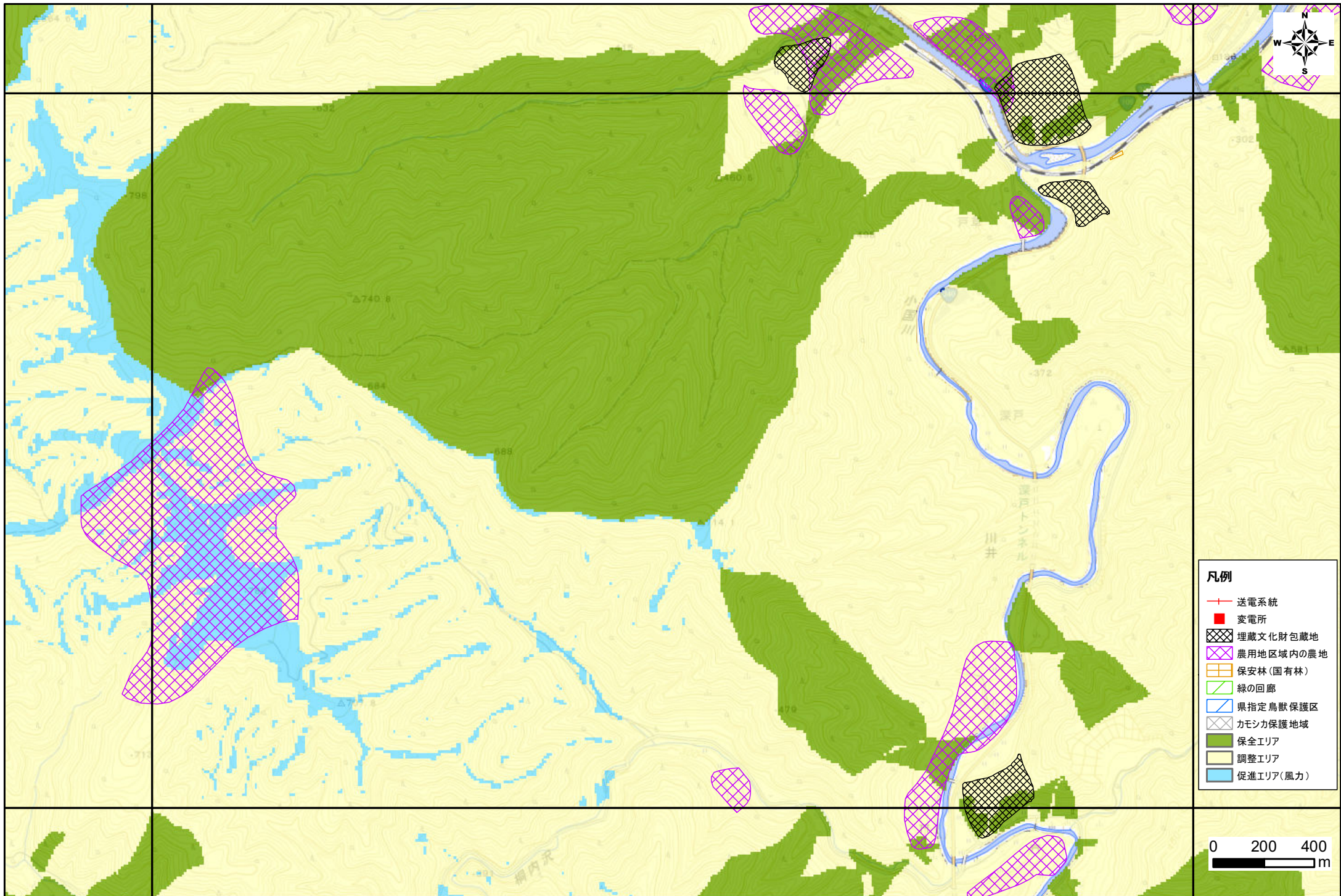


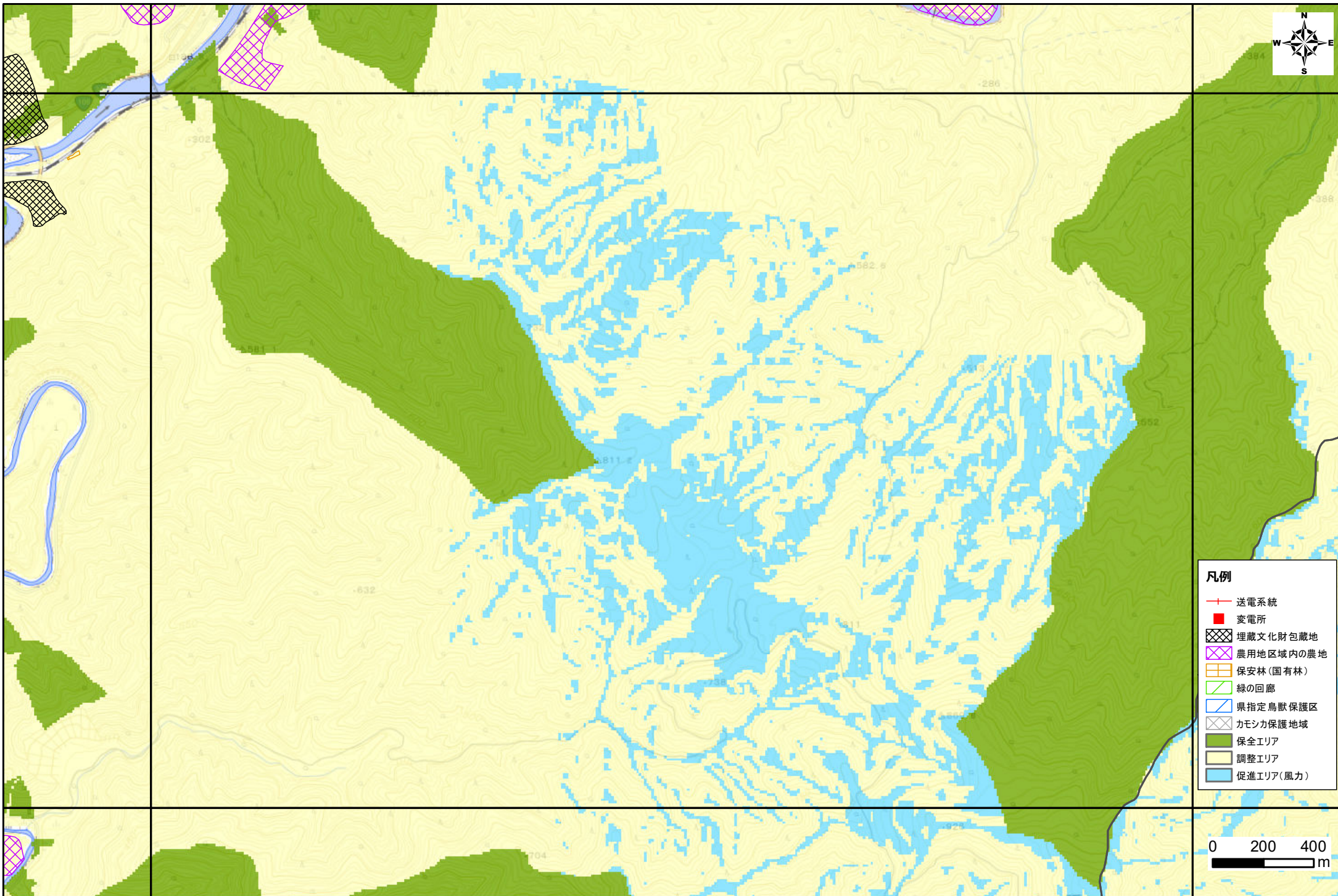


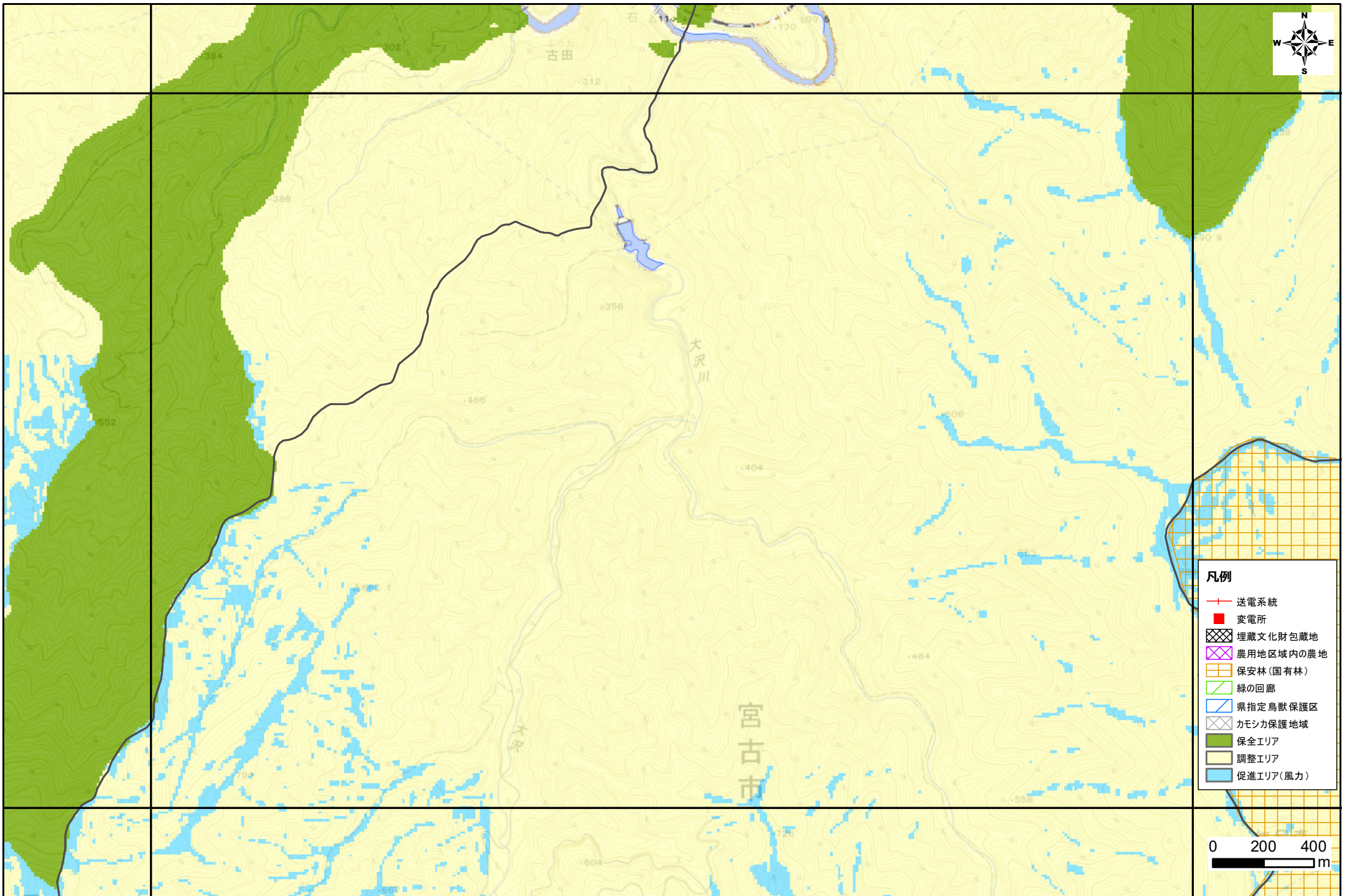
- 凡例**
- 送電系統
 - 変電所
 - 埋蔵文化財包蔵地
 - 農用地区域内の農地
 - 保安林(国有林)
 - 緑の回廊
 - 県指定鳥獣保護区
 - カモシカ保護地域
 - 保全エリア
 - 調整エリア
 - 促進エリア(風力)

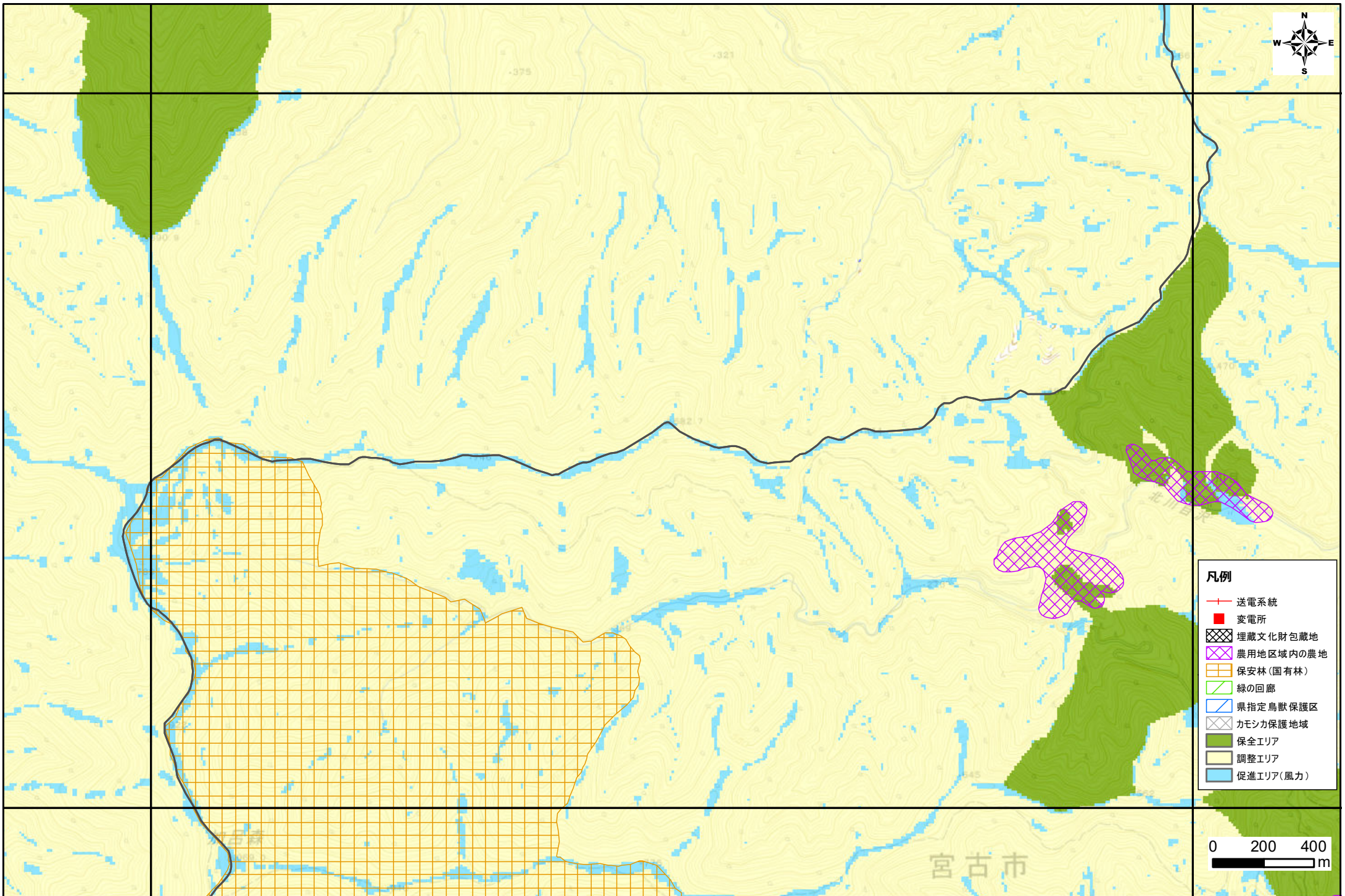






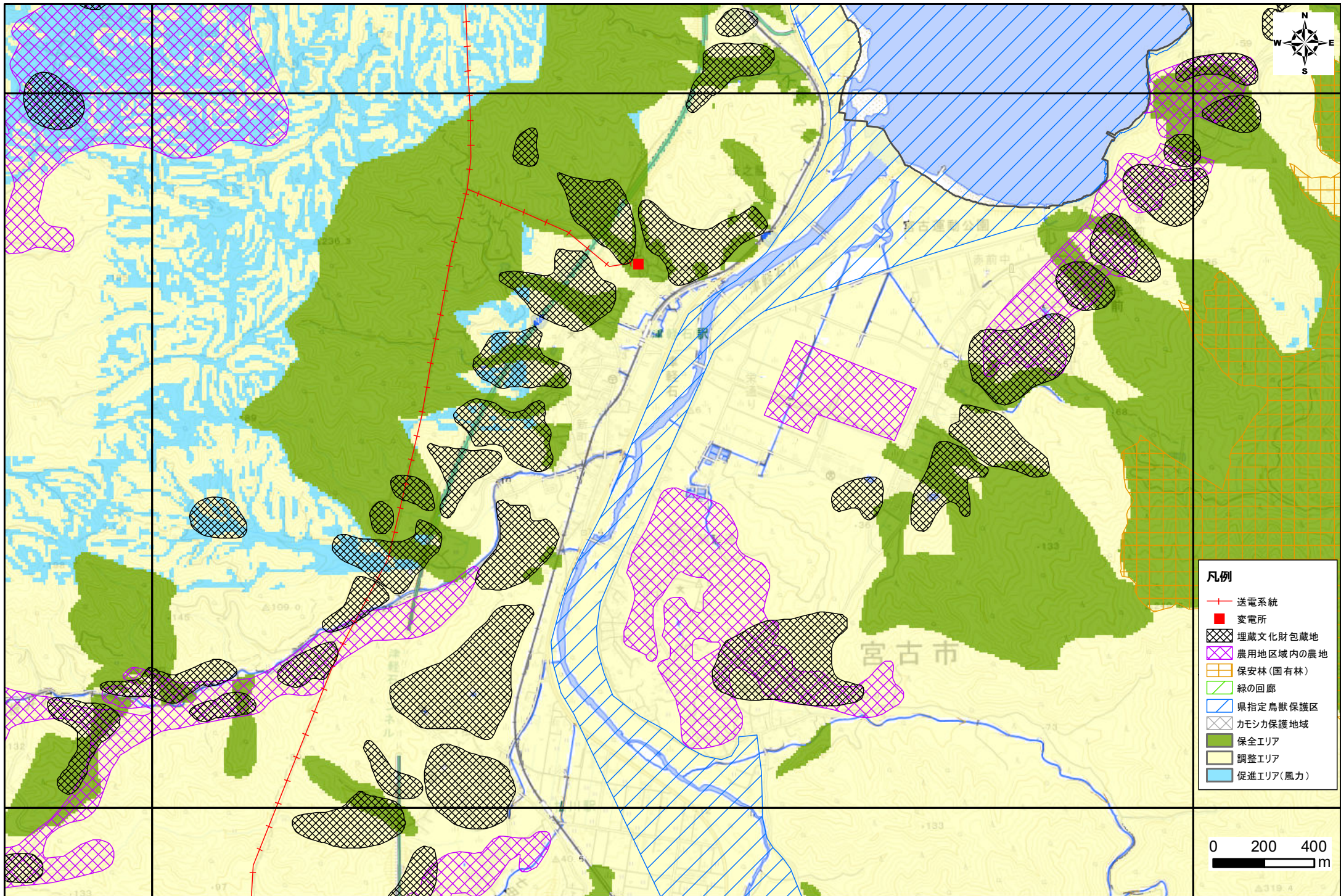


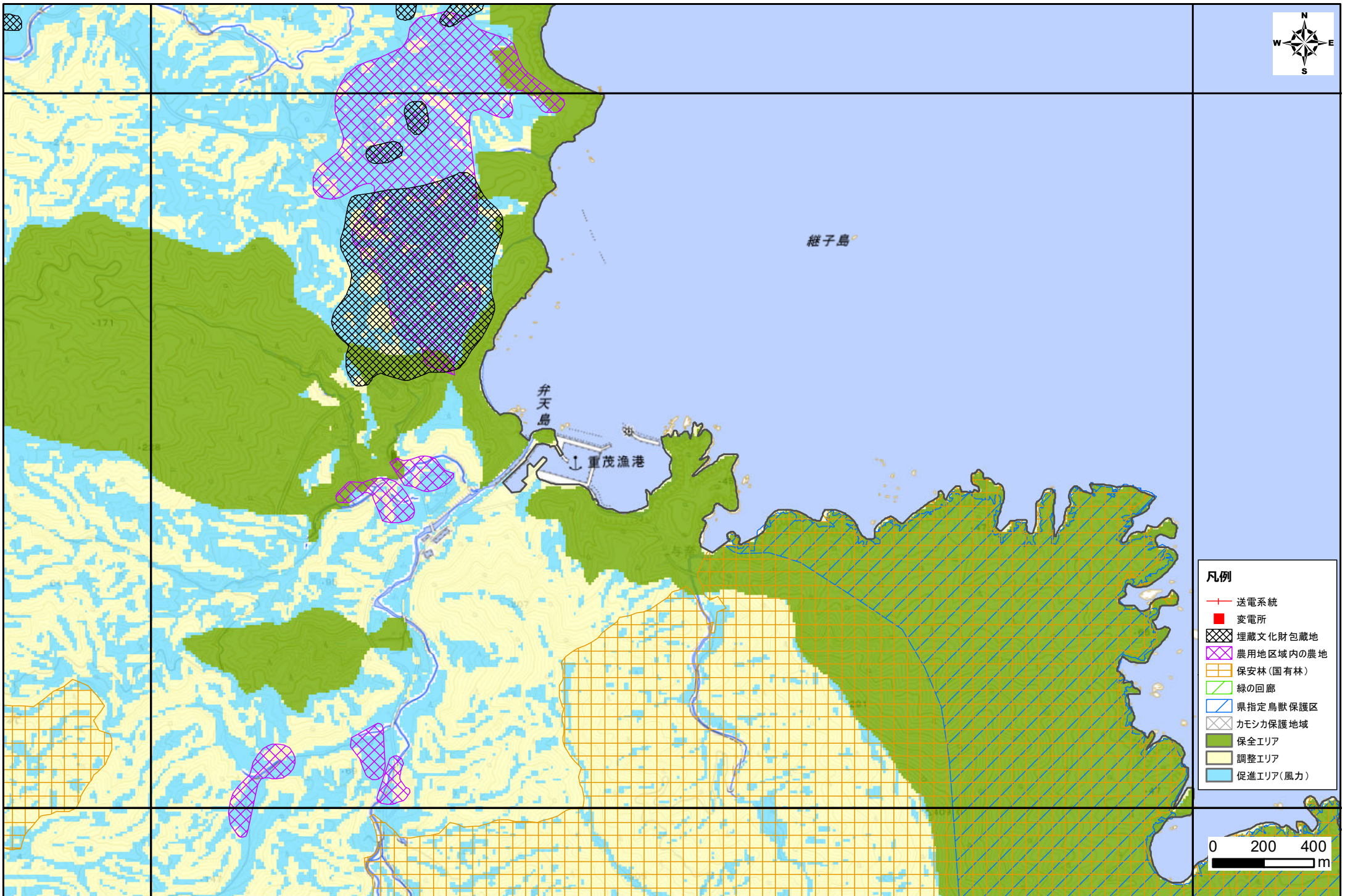





- 凡例**
- 送電系統
 - 変電所
 - 埋蔵文化財包蔵地
 - 農用地区域内の農地
 - 保安林(国有林)
 - 緑の回廊
 - 県指定鳥獣保護区
 - カモシカ保護地域
 - 保全エリア
 - 調整エリア
 - 促進エリア(風力)



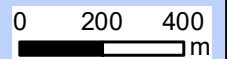


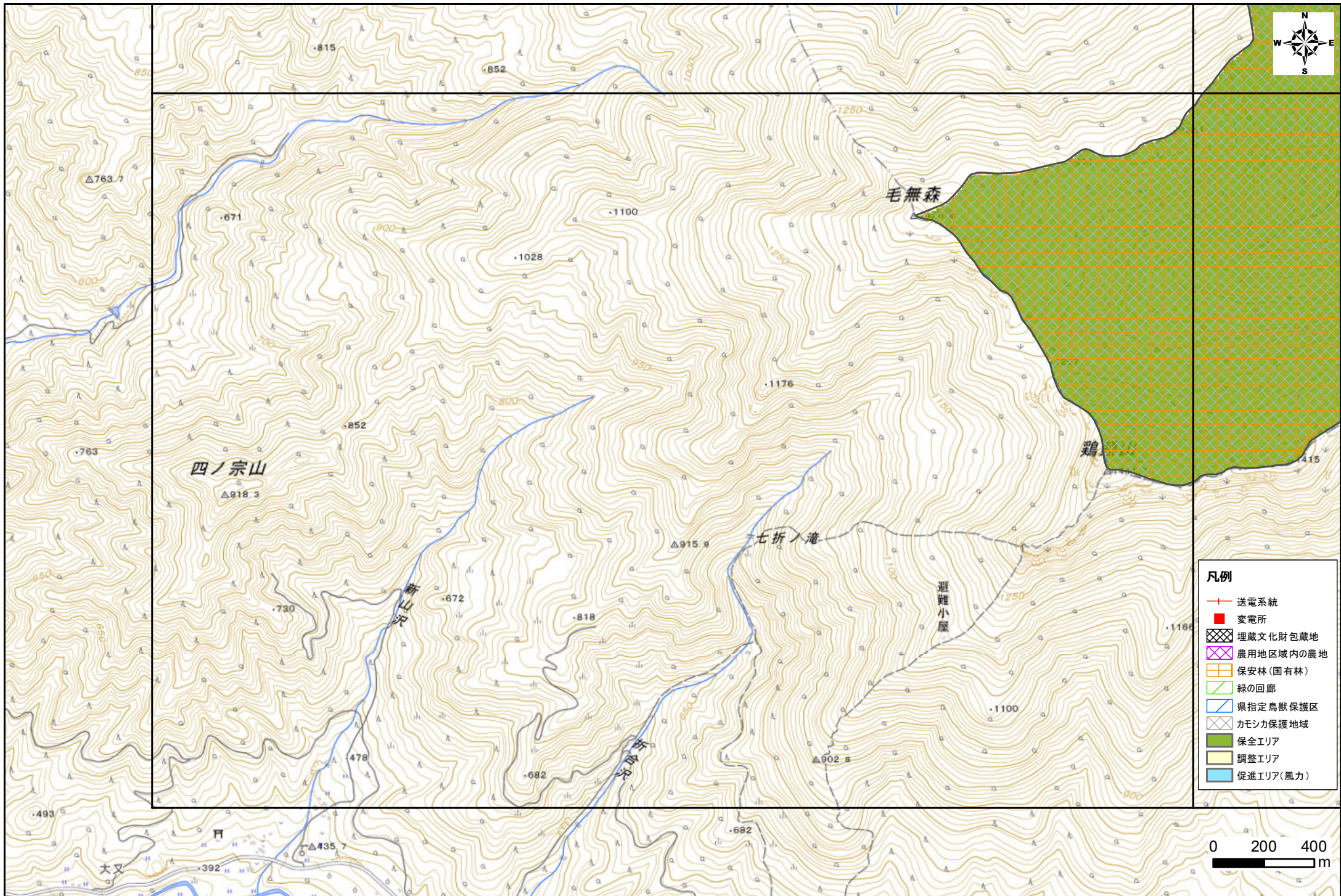





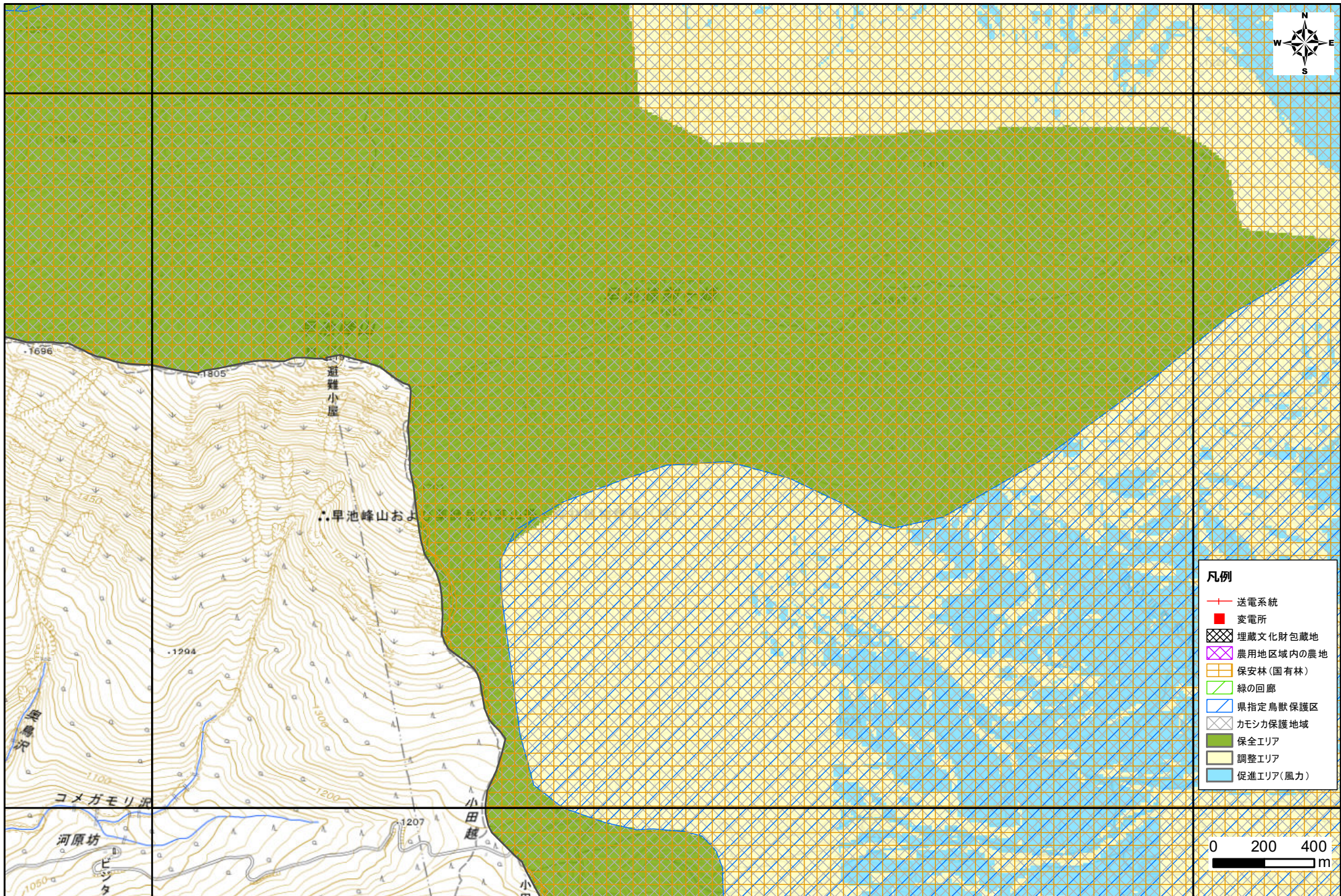
凡例

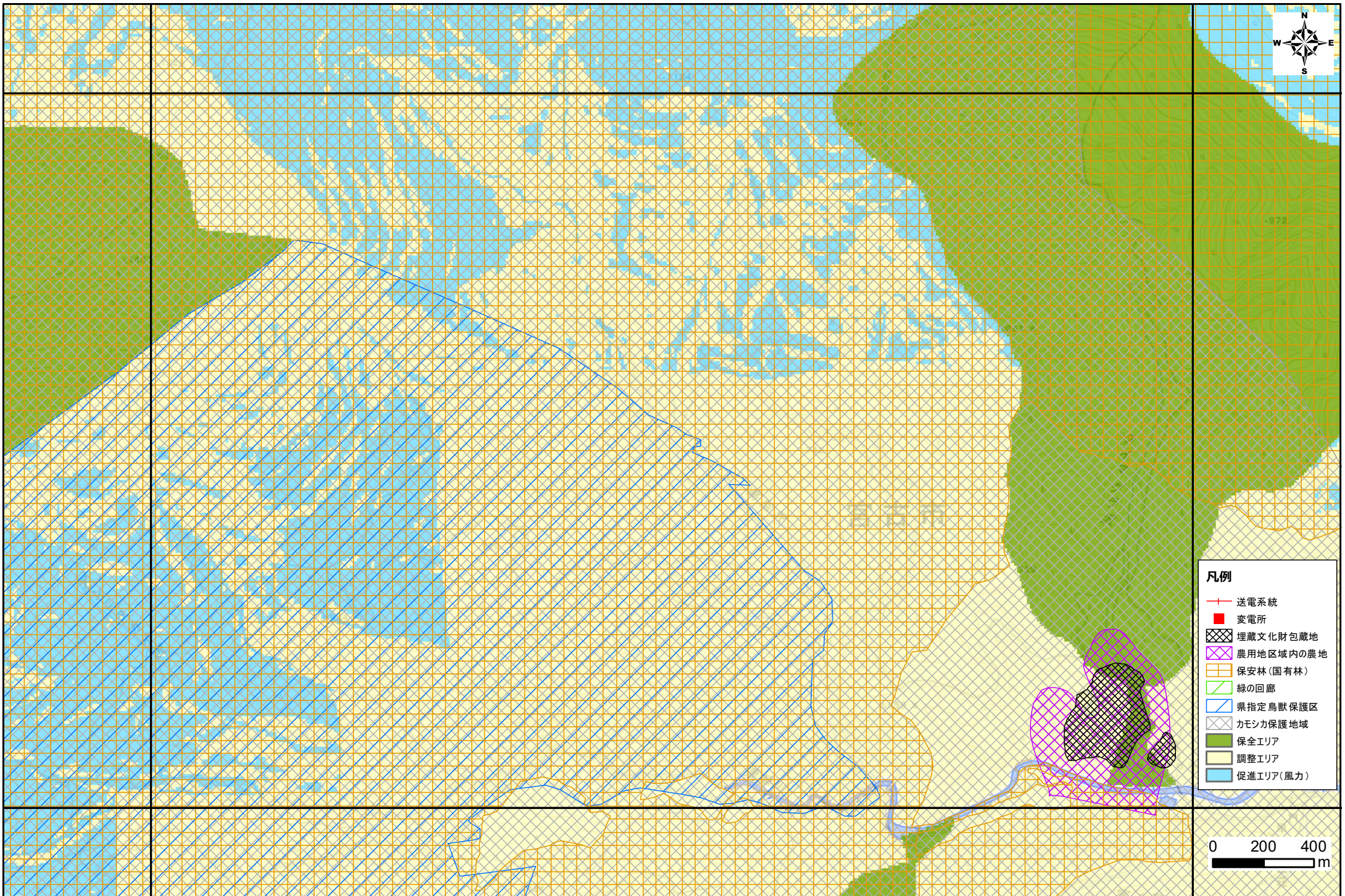
- 送電系統
- 変電所
- 埋蔵文化財包蔵地
- 農用地区域内の農地
- 保安林(国有林)
- 緑の回廊
- 県指定鳥獣保護区
- カモシカ保護地域
- 保全エリア
- 調整エリア
- 促進エリア(風力)

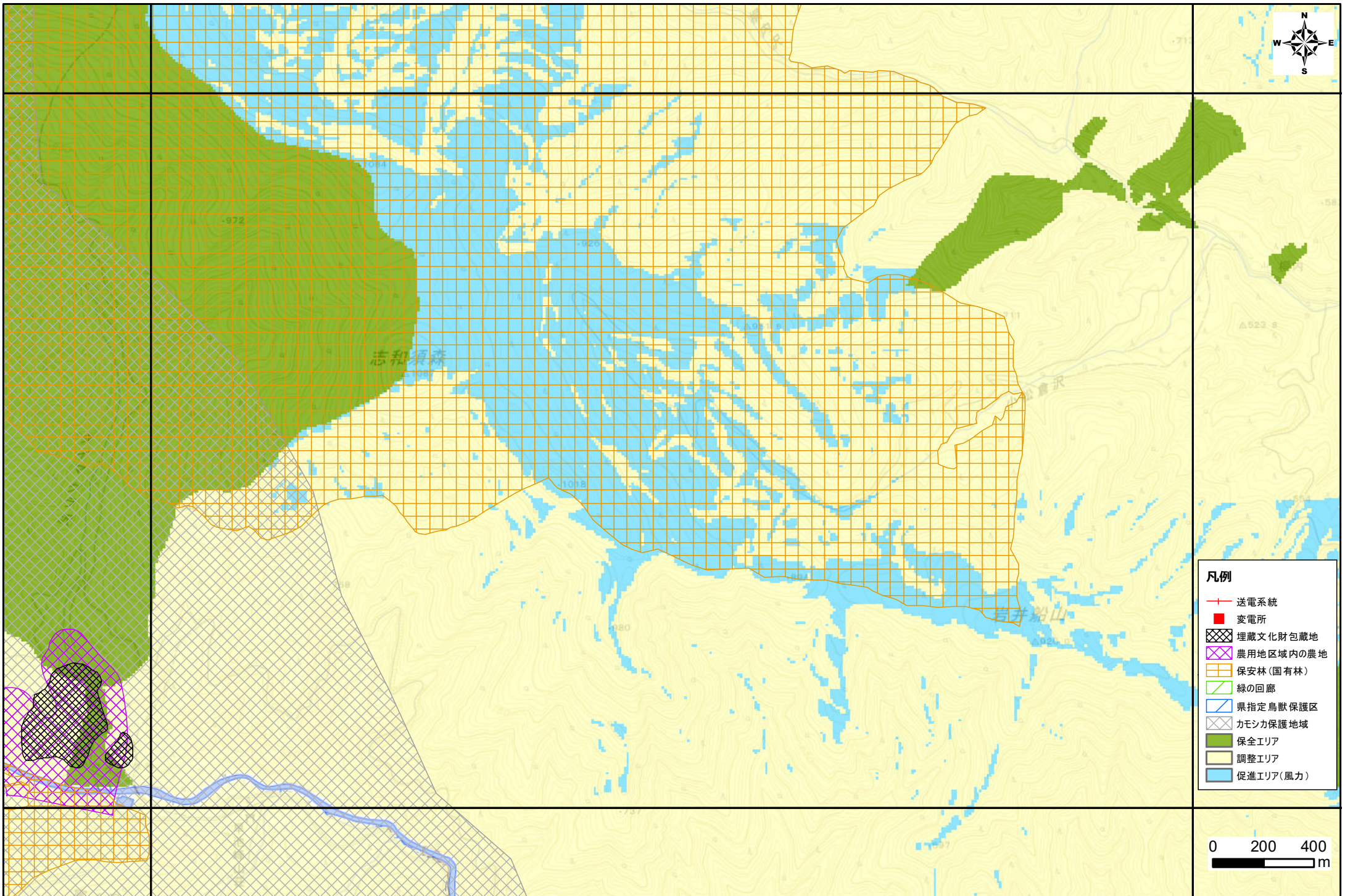






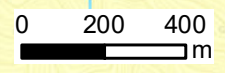


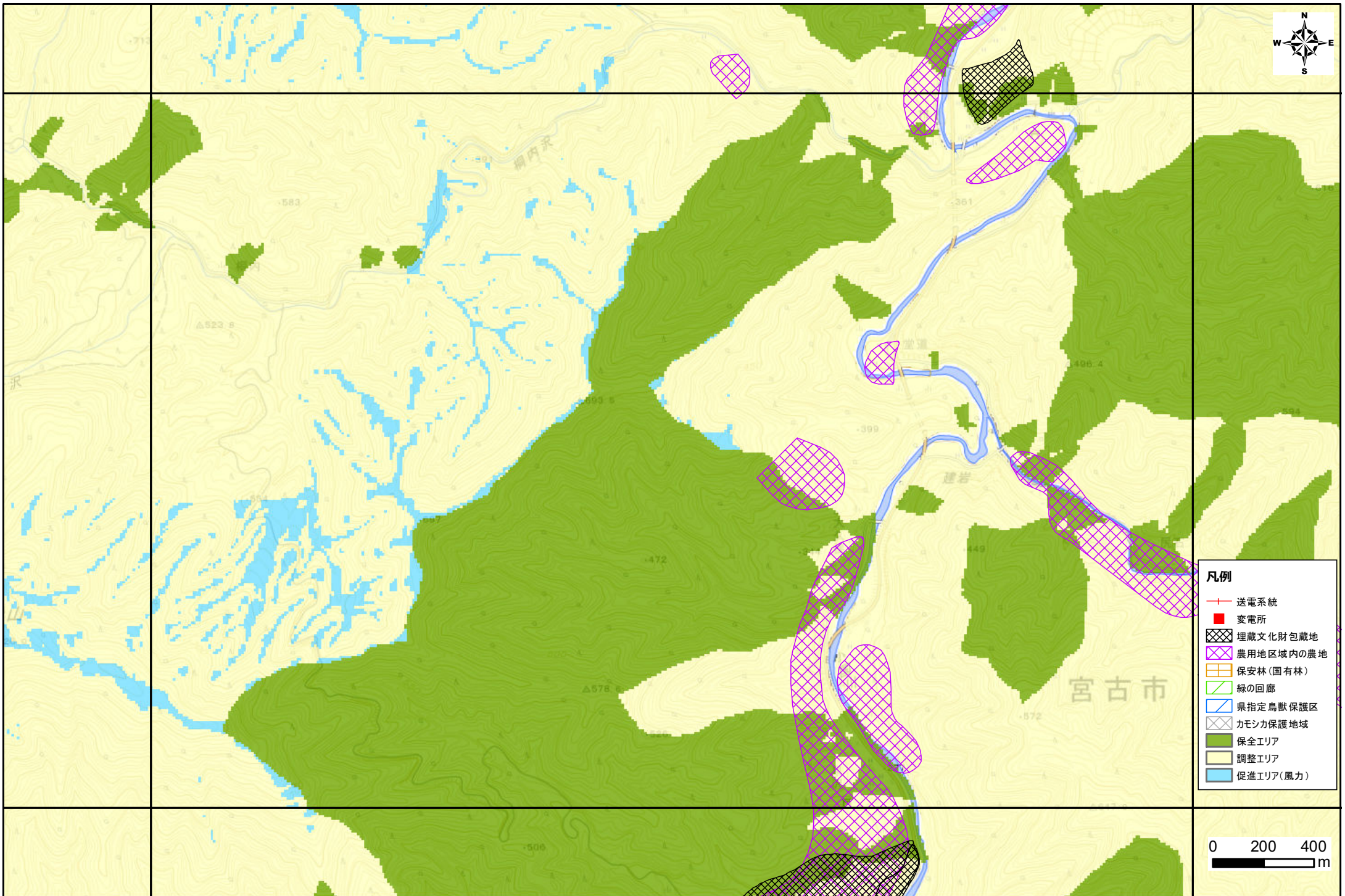




凡例

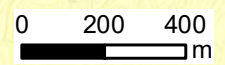
	送電系統
	変電所
	埋蔵文化財包蔵地
	農用地区域内の農地
	保安林(国有林)
	緑の回廊
	県指定鳥獣保護区
	カモシカ保護地域
	保全エリア
	調整エリア
	促進エリア(風力)

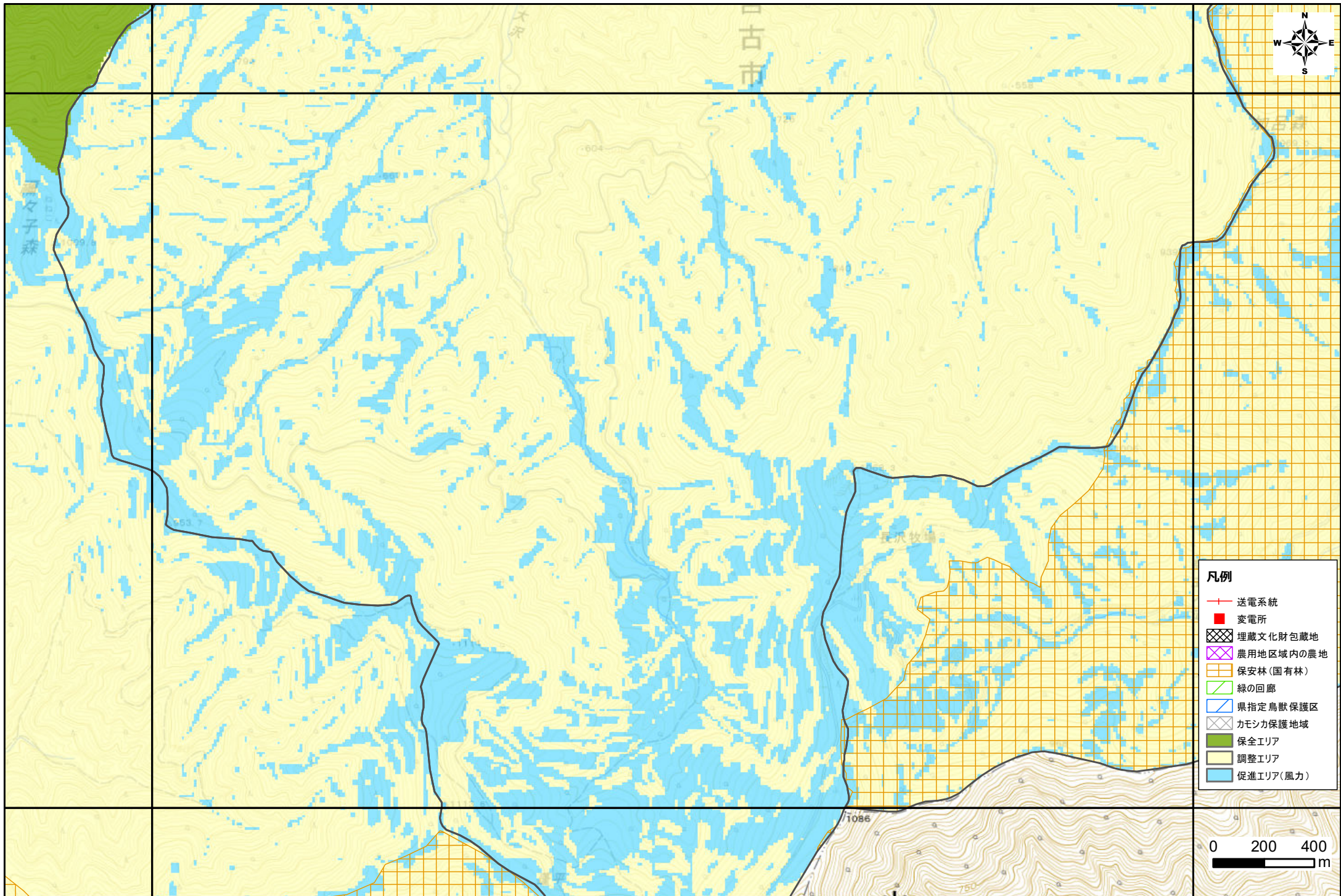


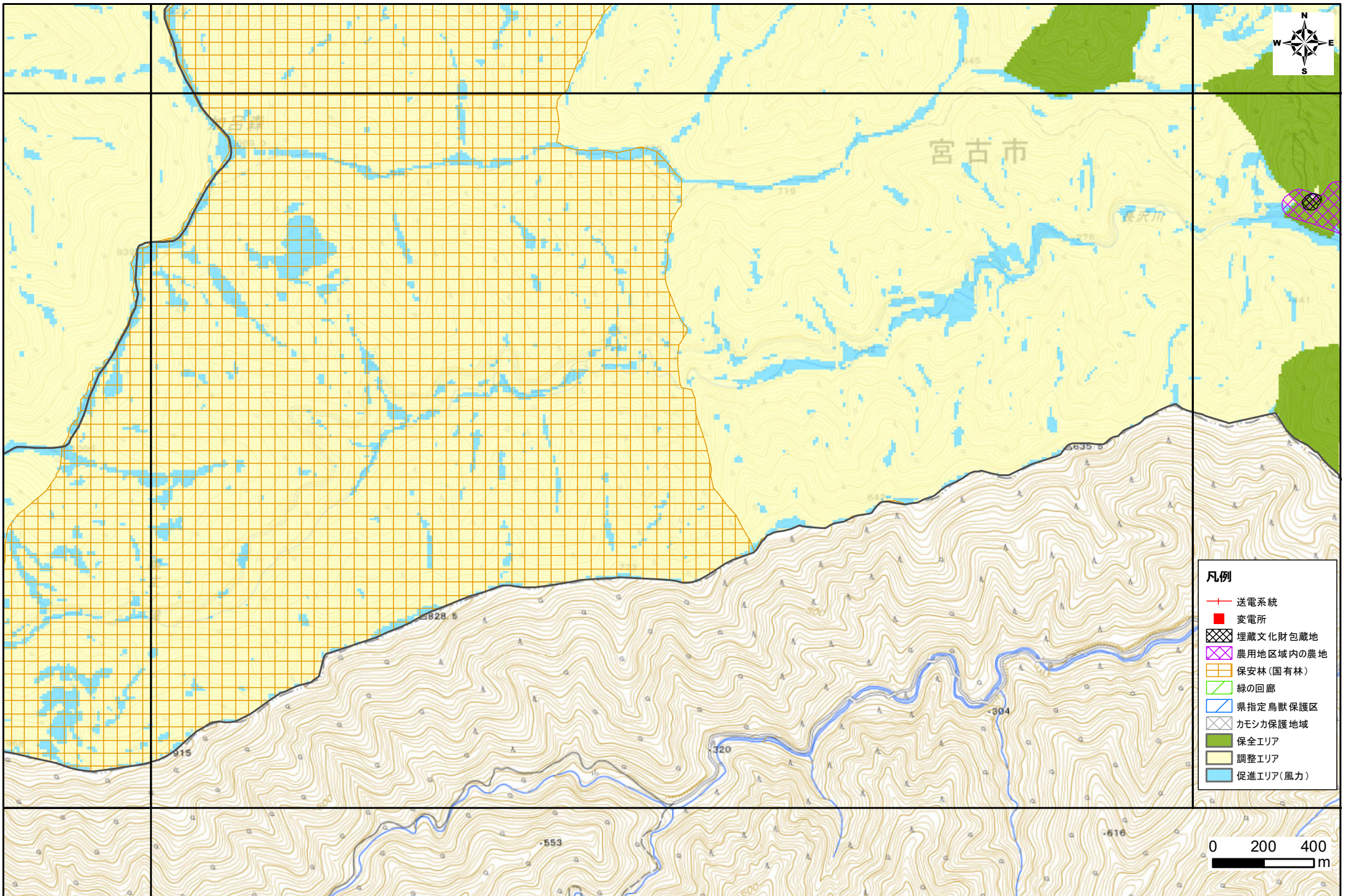


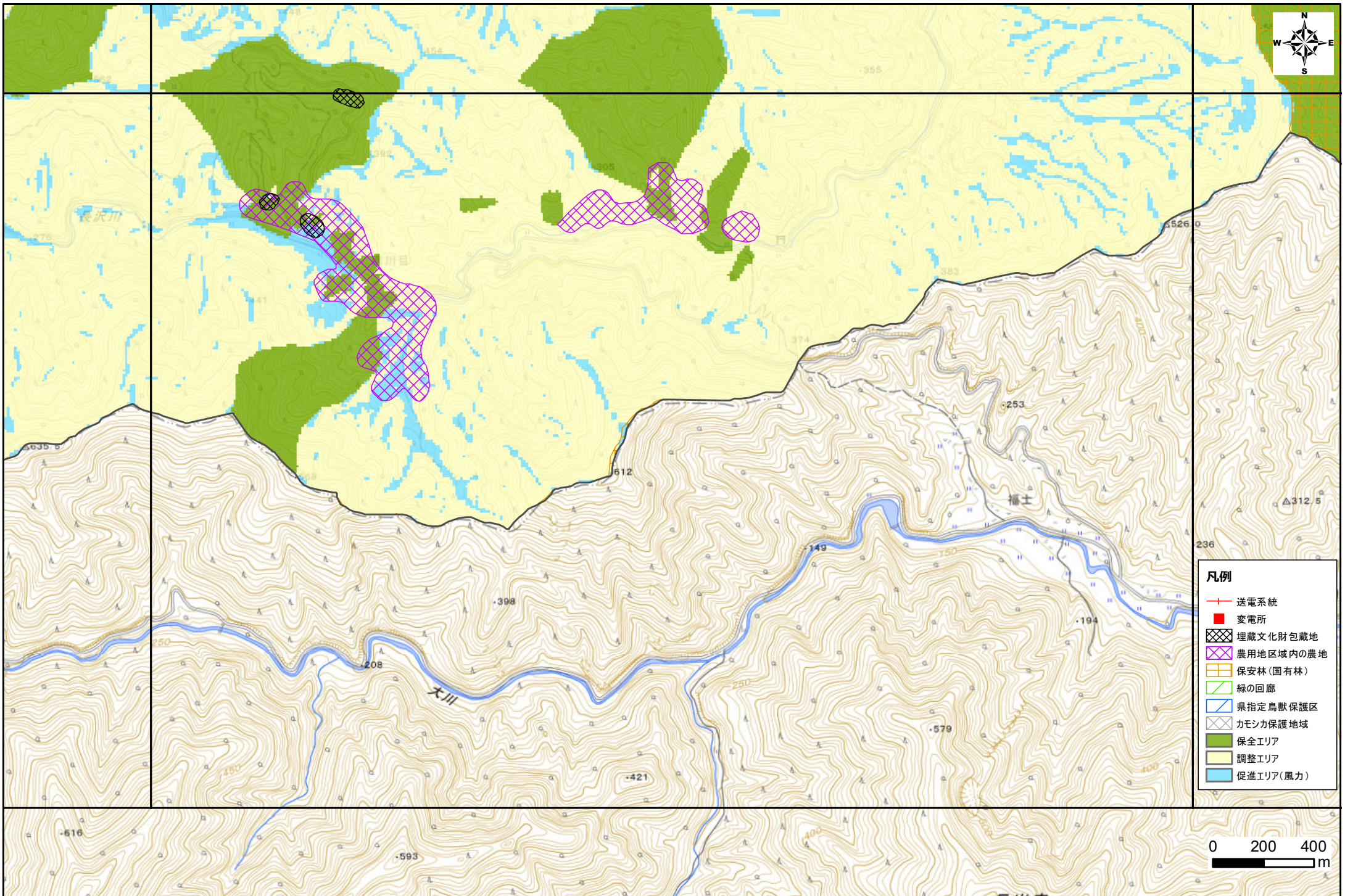
凡例

	送電系統
	変電所
	埋蔵文化財包蔵地
	農用地区域内の農地
	保安林(国有林)
	緑の回廊
	県指定鳥獣保護区
	カモシカ保護地域
	保全エリア
	調整エリア
	促進エリア(風力)



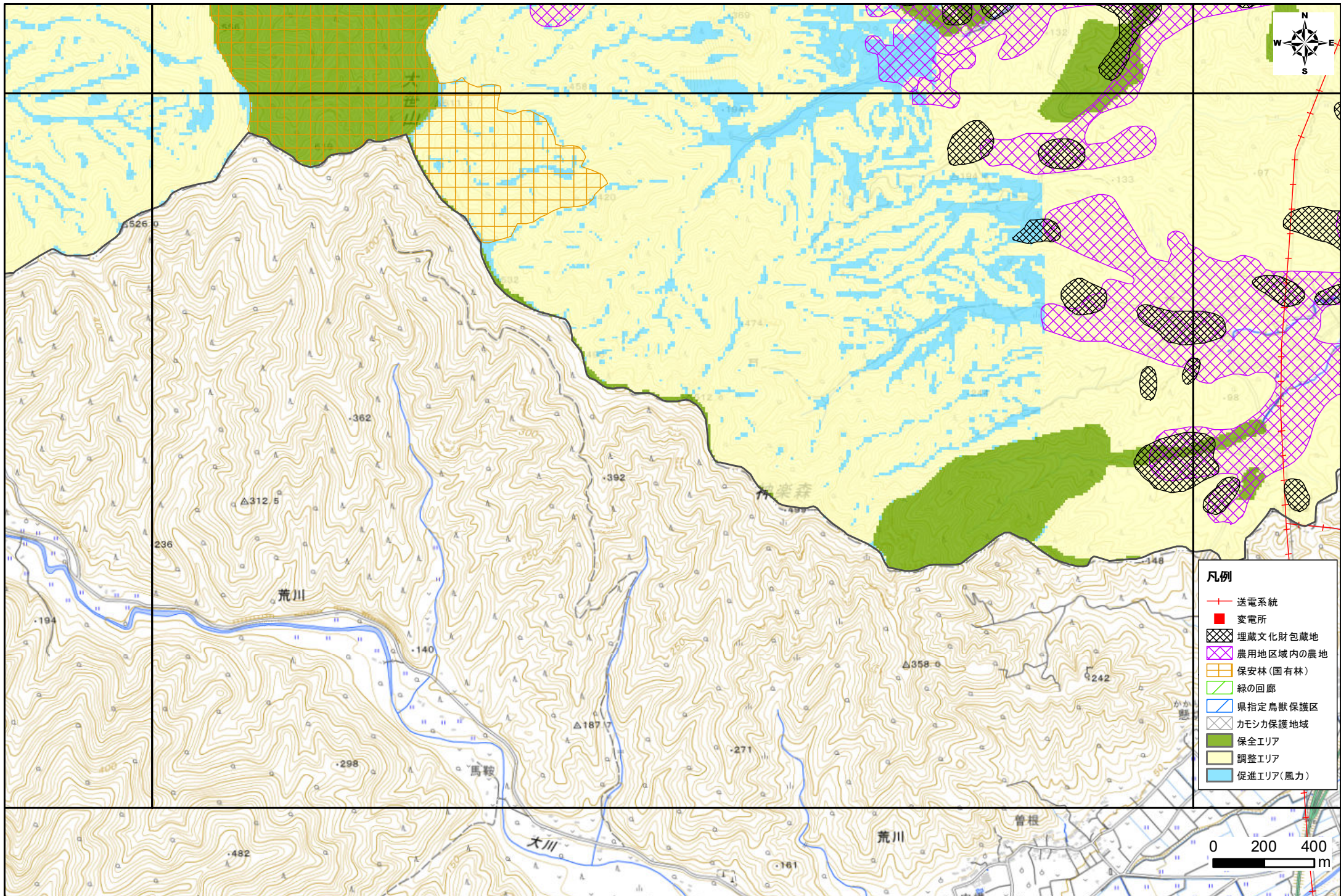






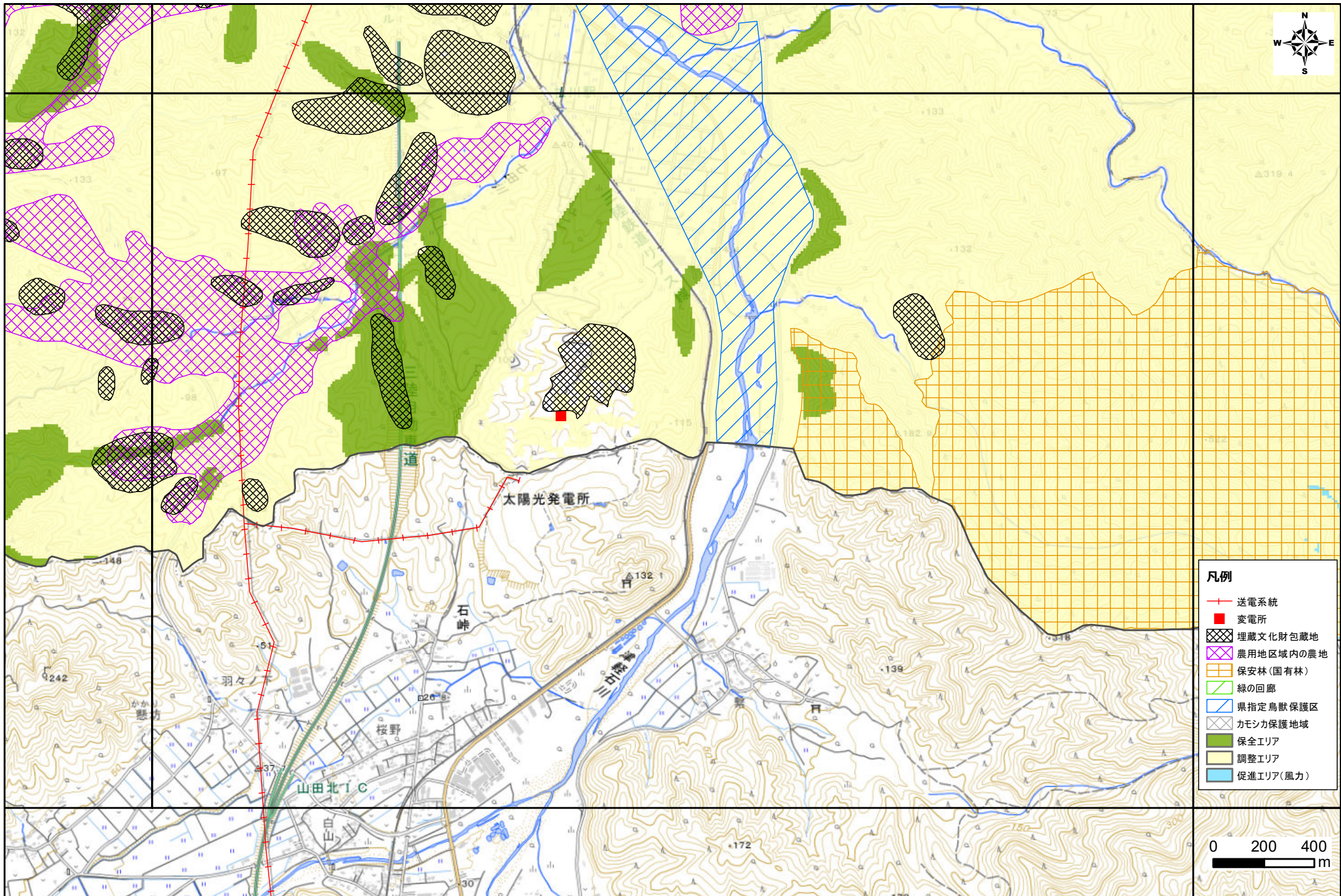
- 凡例**
- 送電系統
 - 変電所
 - 埋蔵文化財包蔵地
 - 農用地区域内の農地
 - 保安林(国有林)
 - 緑の回廊
 - 県指定鳥獣保護区
 - カモンカ保護地域
 - 保全エリア
 - 調整エリア
 - 促進エリア(風力)

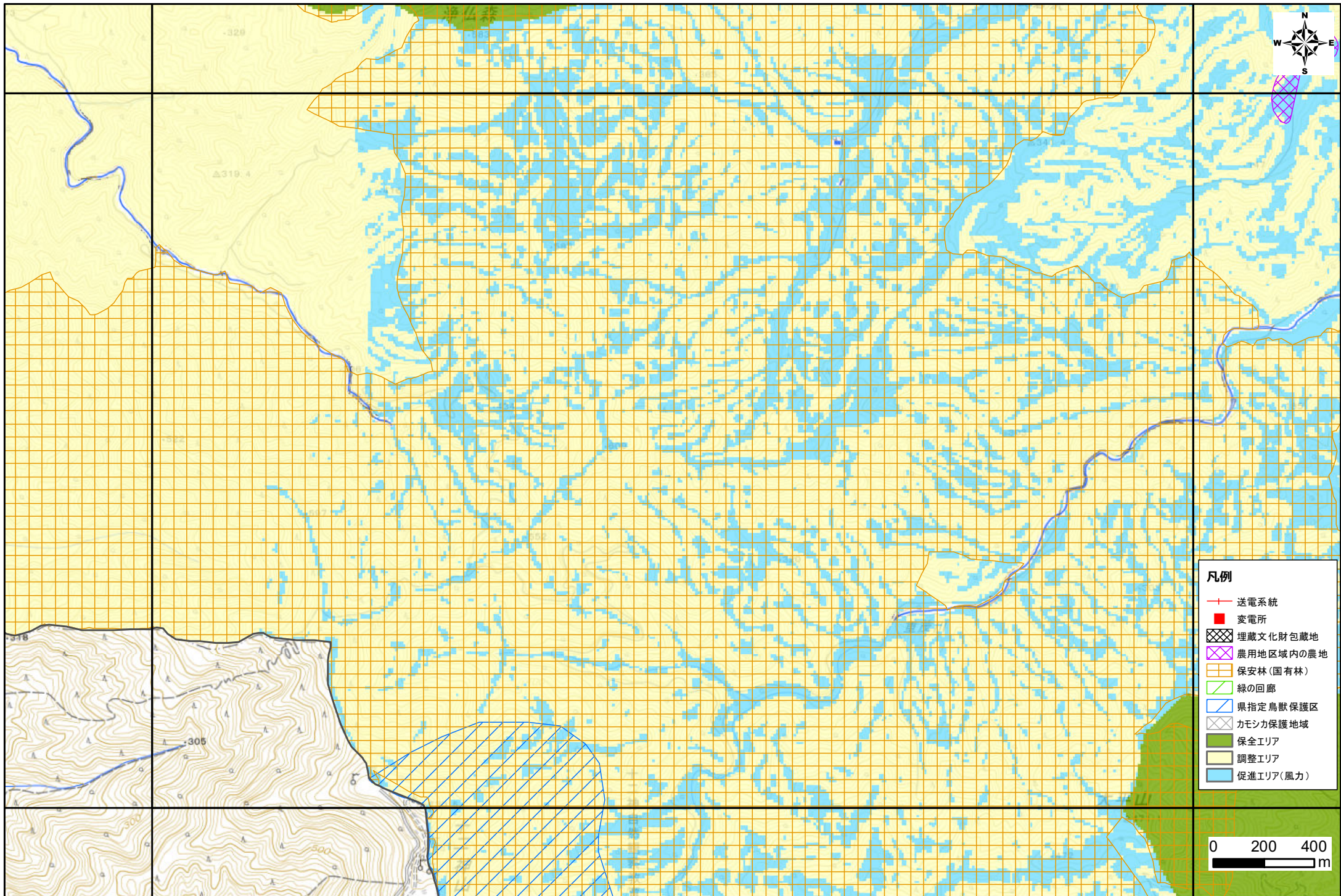
0 200 400 m



- 凡例
- 送電系統
 - 変電所
 - 埋蔵文化財包蔵地
 - 農用地区域内の農地
 - 保安林(国有林)
 - 緑の回廊
 - 県指定鳥獣保護区
 - カモシカ保護地域
 - 保全エリア
 - 調整エリア
 - 促進エリア(風力)

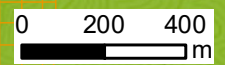
0 200 400 m

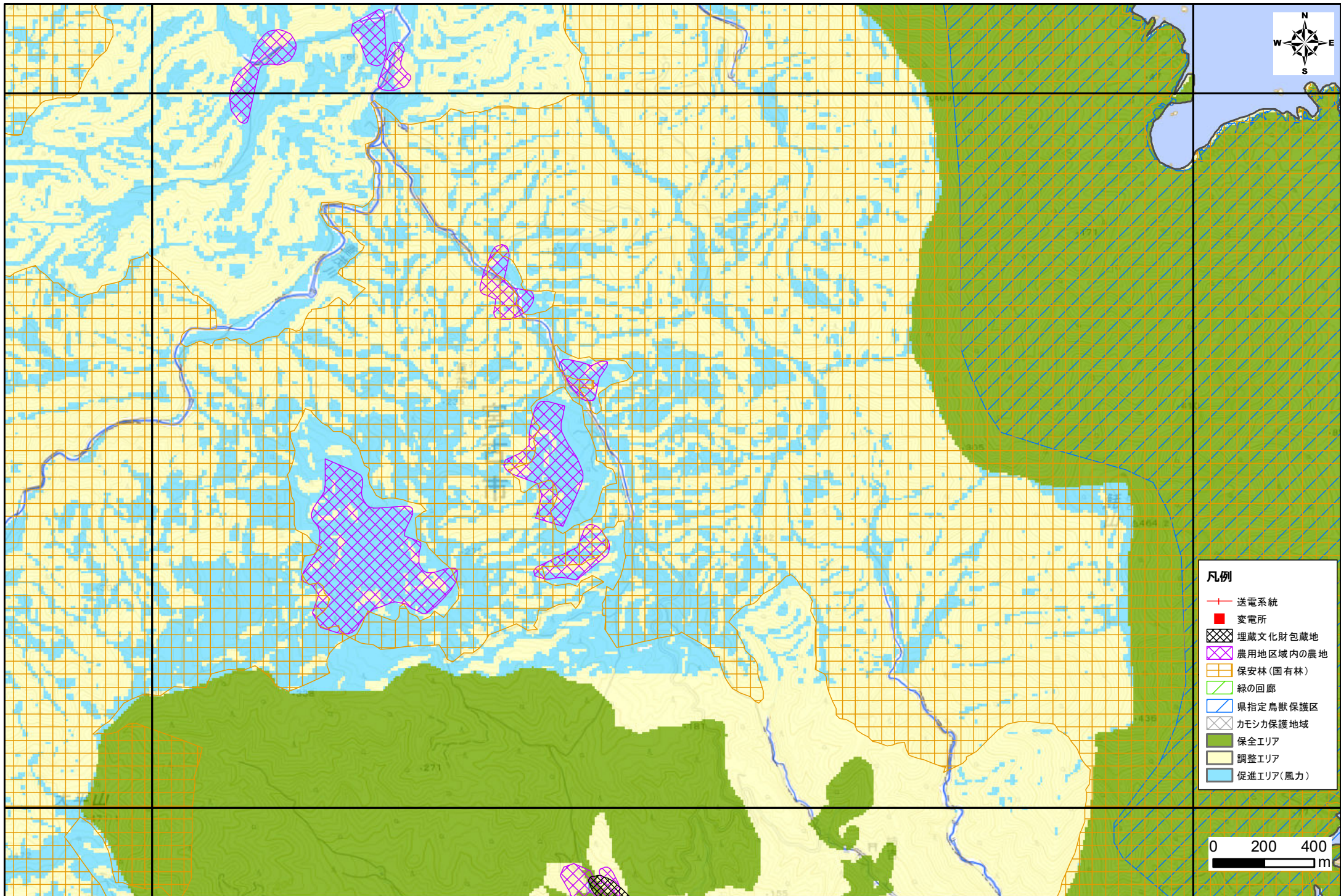


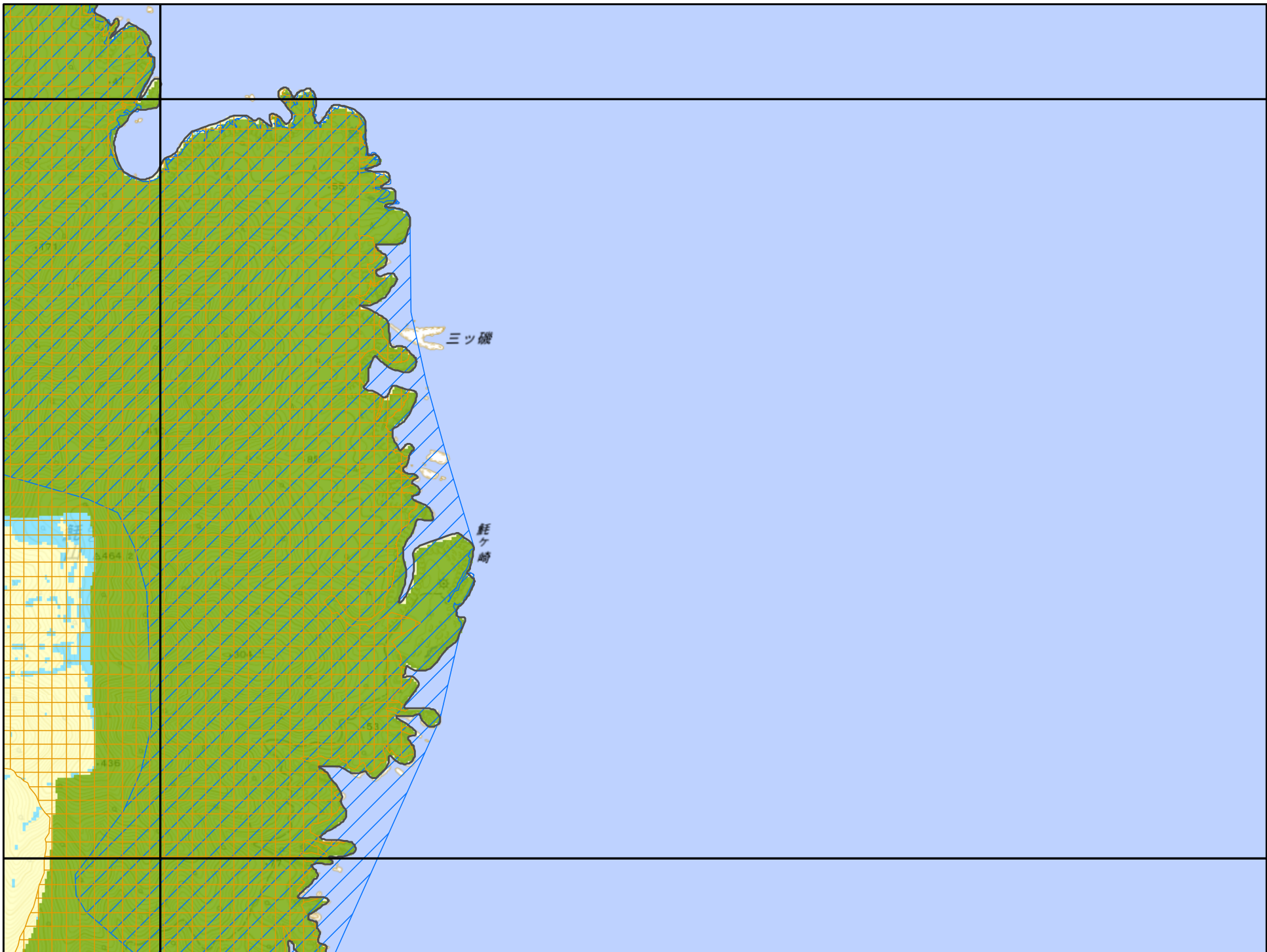


凡例

- 送電系統
- 変電所
- 埋蔵文化財包蔵地
- 農用地区域内の農地
- 保安林(国有林)
- 緑の回廊
- 県指定鳥獣保護区
- カモシカ保護地域
- 保全エリア
- 調整エリア
- 促進エリア(風力)

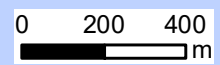


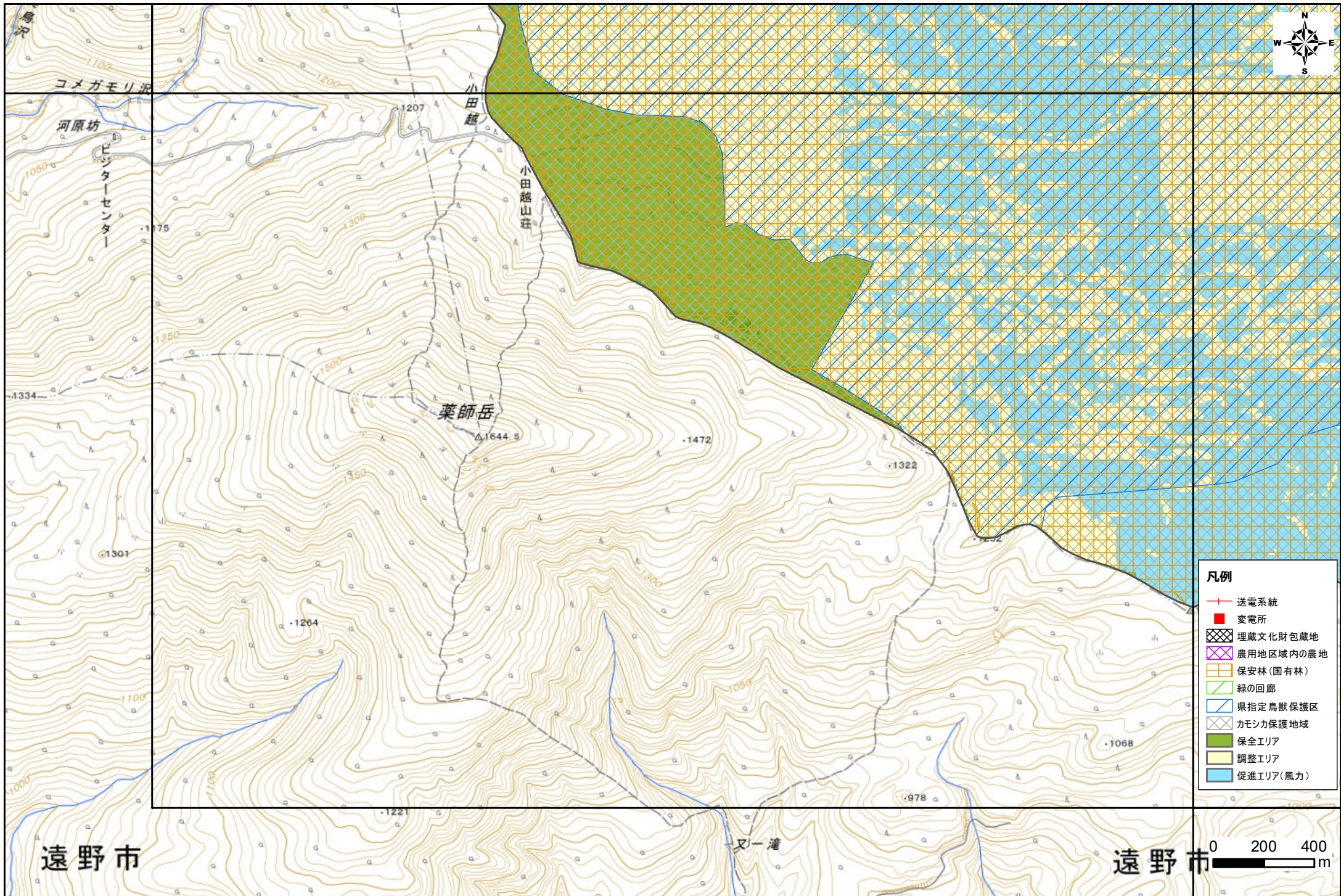




凡例

- 送電系統
- 変電所
- 埋蔵文化財包蔵地
- 農用地区域内の農地
- 保安林(国有林)
- 緑の回廊
- 県指定鳥獣保護区
- カモシカ保護地域
- 保全エリア
- 調整エリア
- 促進エリア(風力)



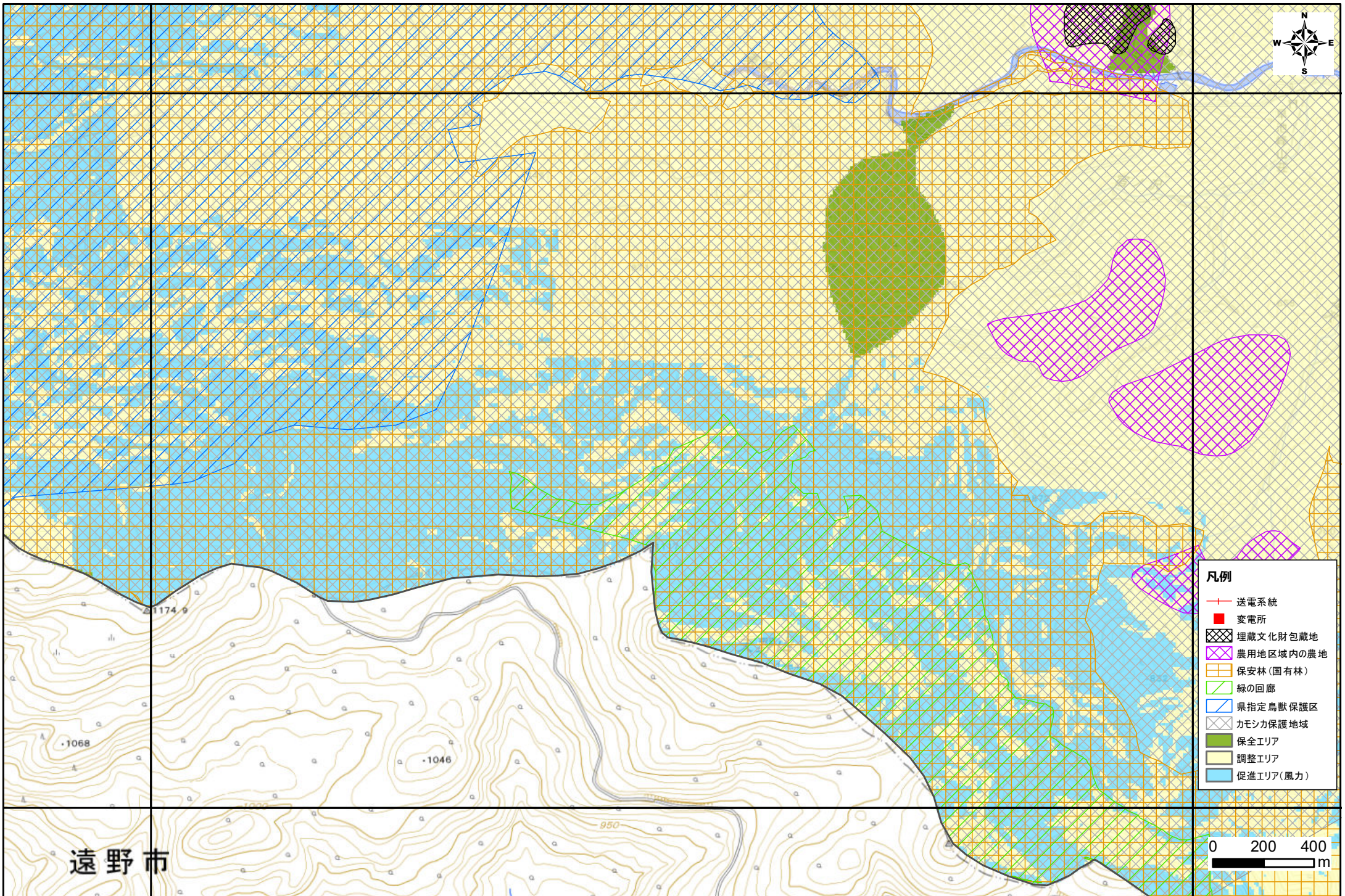


凡例	
—	送電系統
■	変電所
⊗	埋蔵文化財包蔵地
⊗	農用地区域内の農地
⊗	保安林(国有林)
▨	緑の回廊
▨	県指定鳥獣保護区
▨	カモシカ保護地域
▨	安全エリア
▨	調整エリア
▨	促進エリア(風力)

遠野市

遠野市

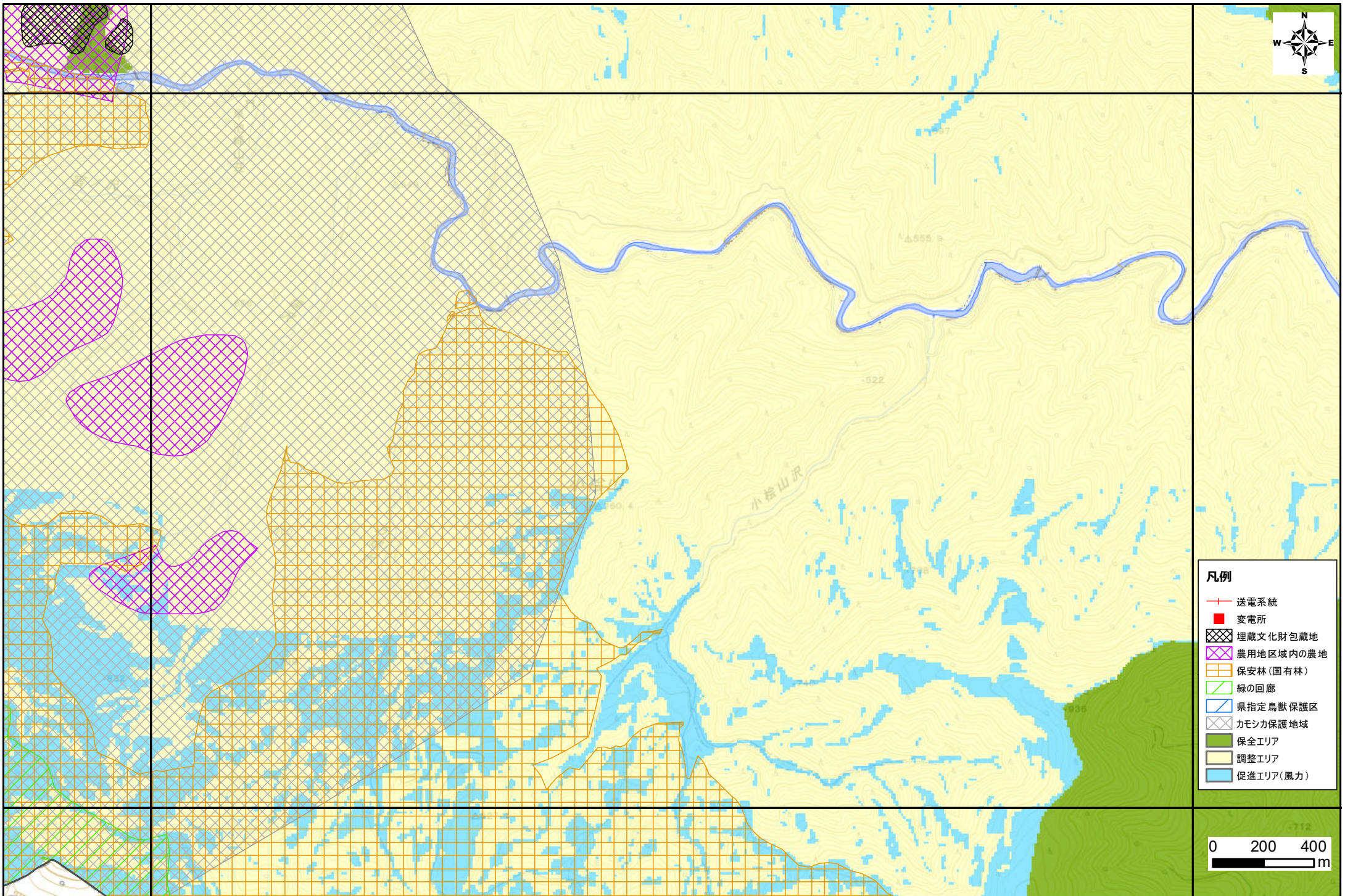


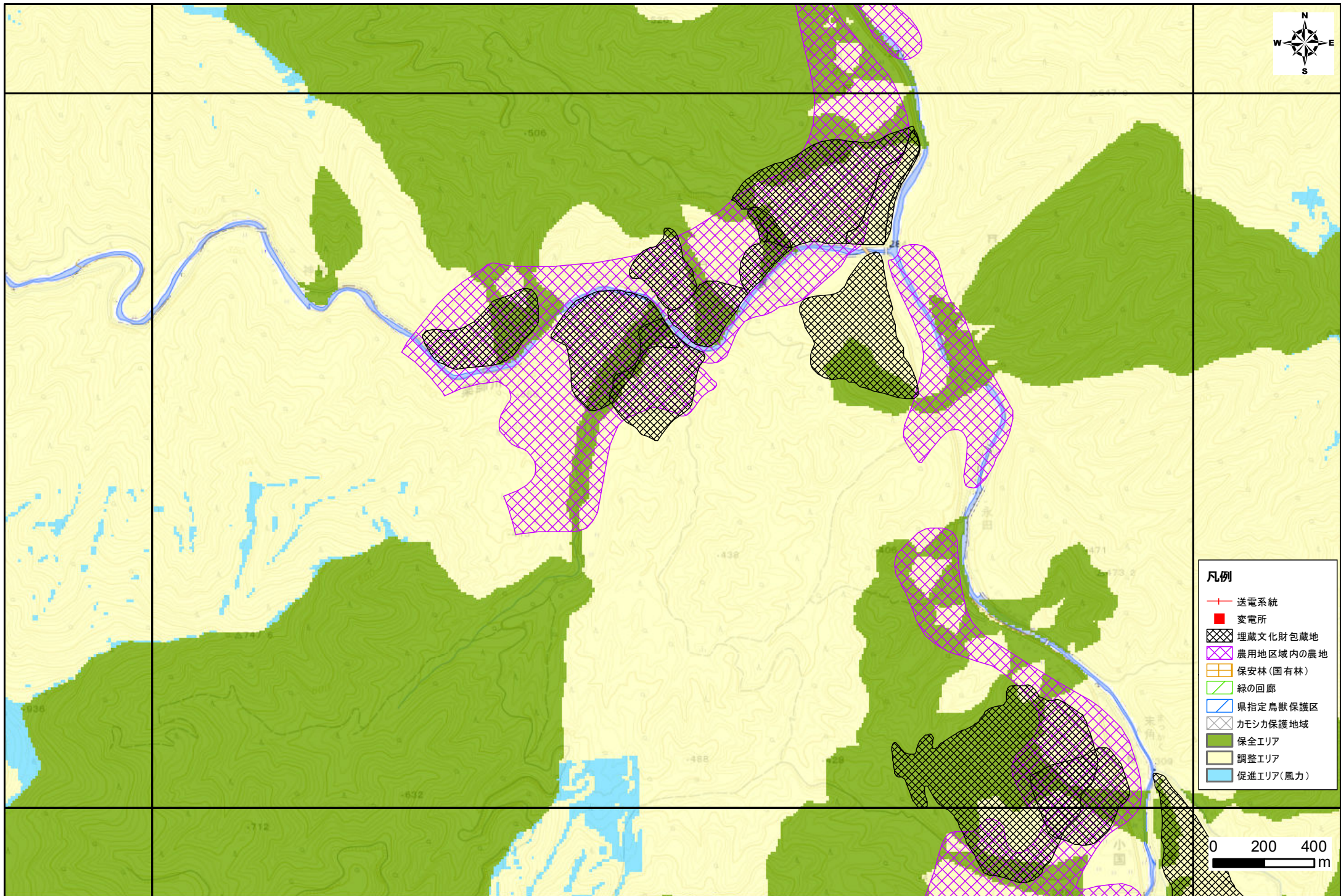


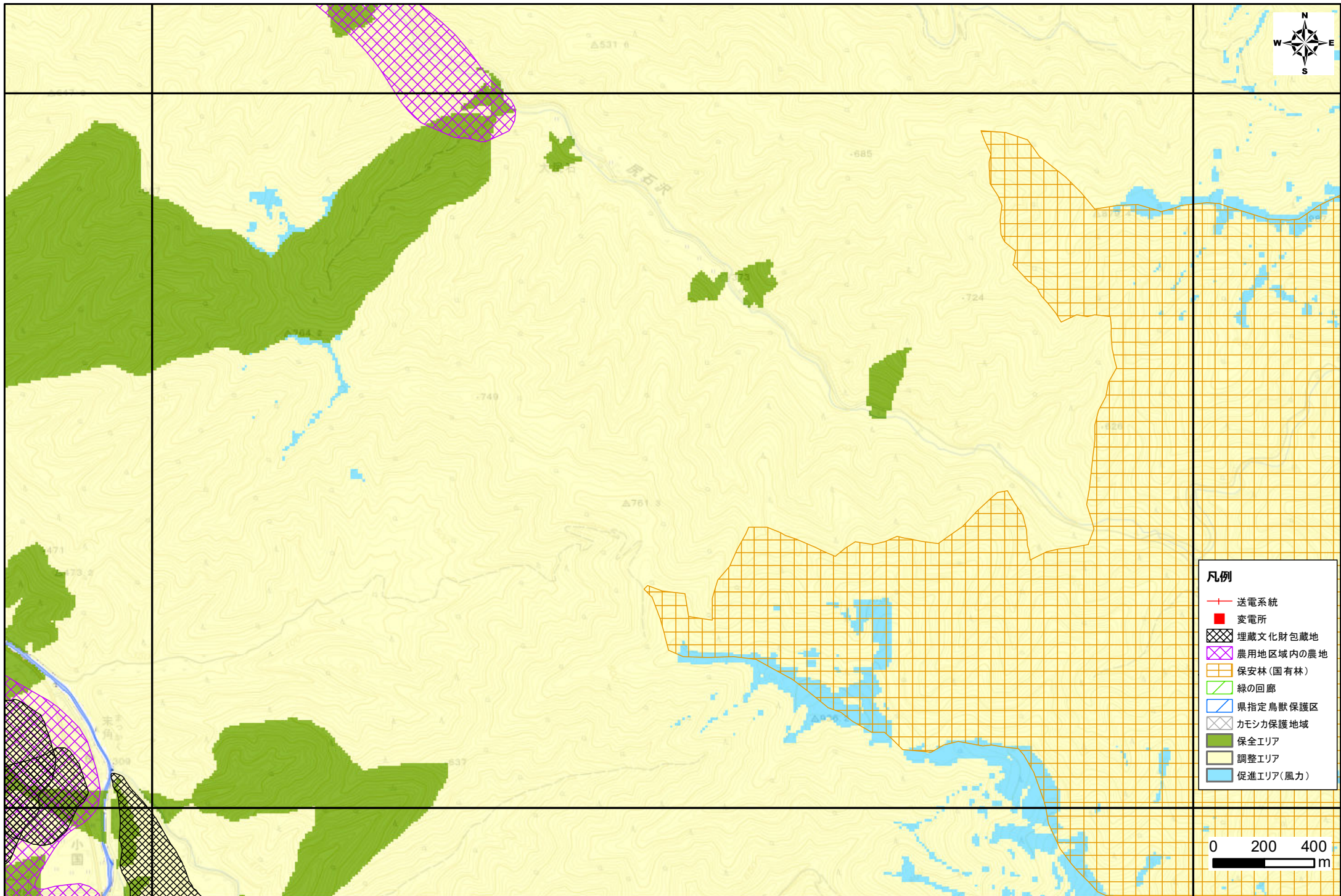
- 凡例**
- 送電系統
 - 変電所
 - 埋蔵文化財包蔵地
 - 農用地区域内の農地
 - 保安林(国有林)
 - 緑の回廊
 - 県指定鳥獣保護区
 - カモシカ保護地域
 - 保全エリア
 - 調整エリア
 - 促進エリア(風力)

遠野市



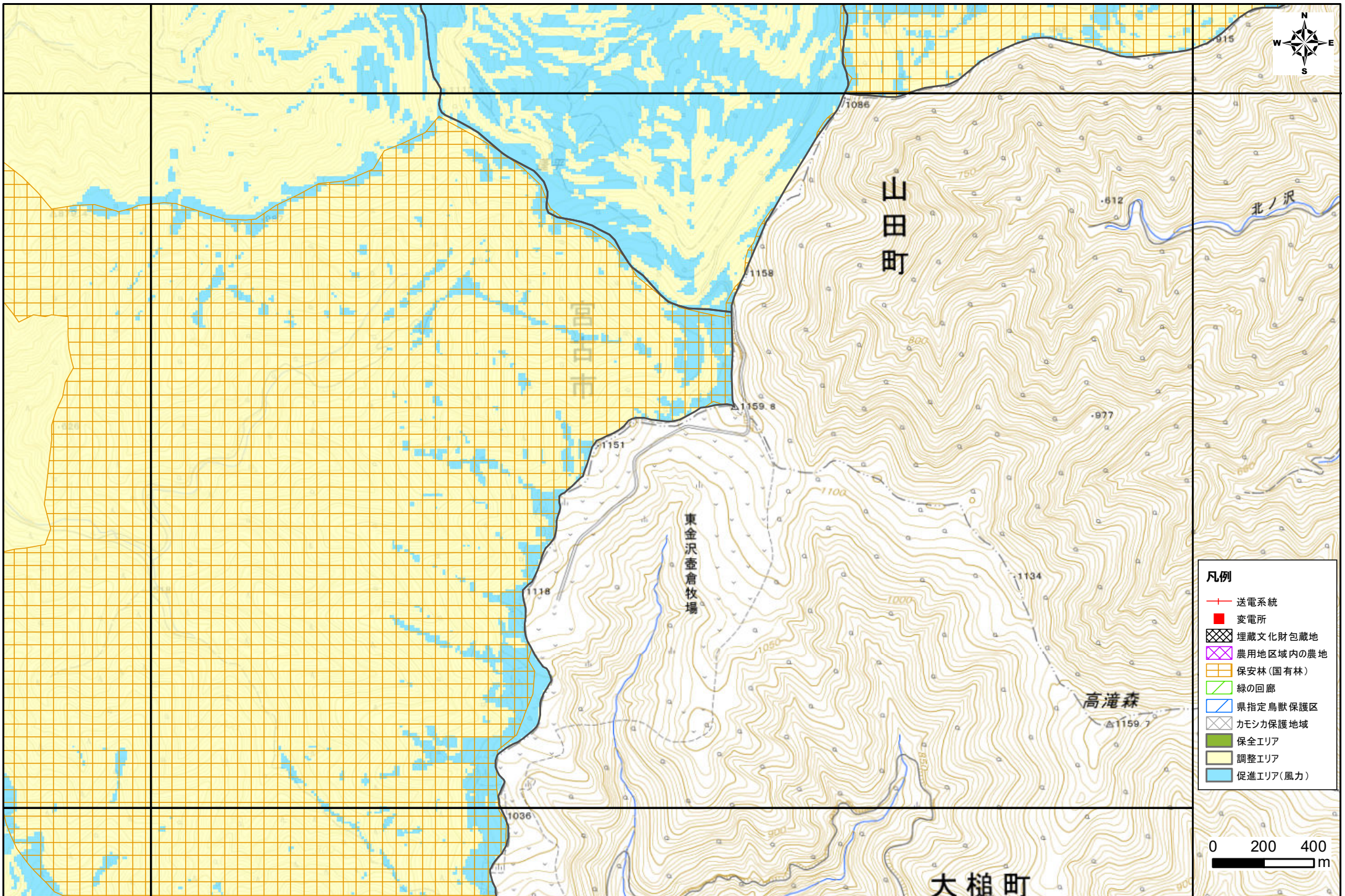




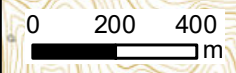


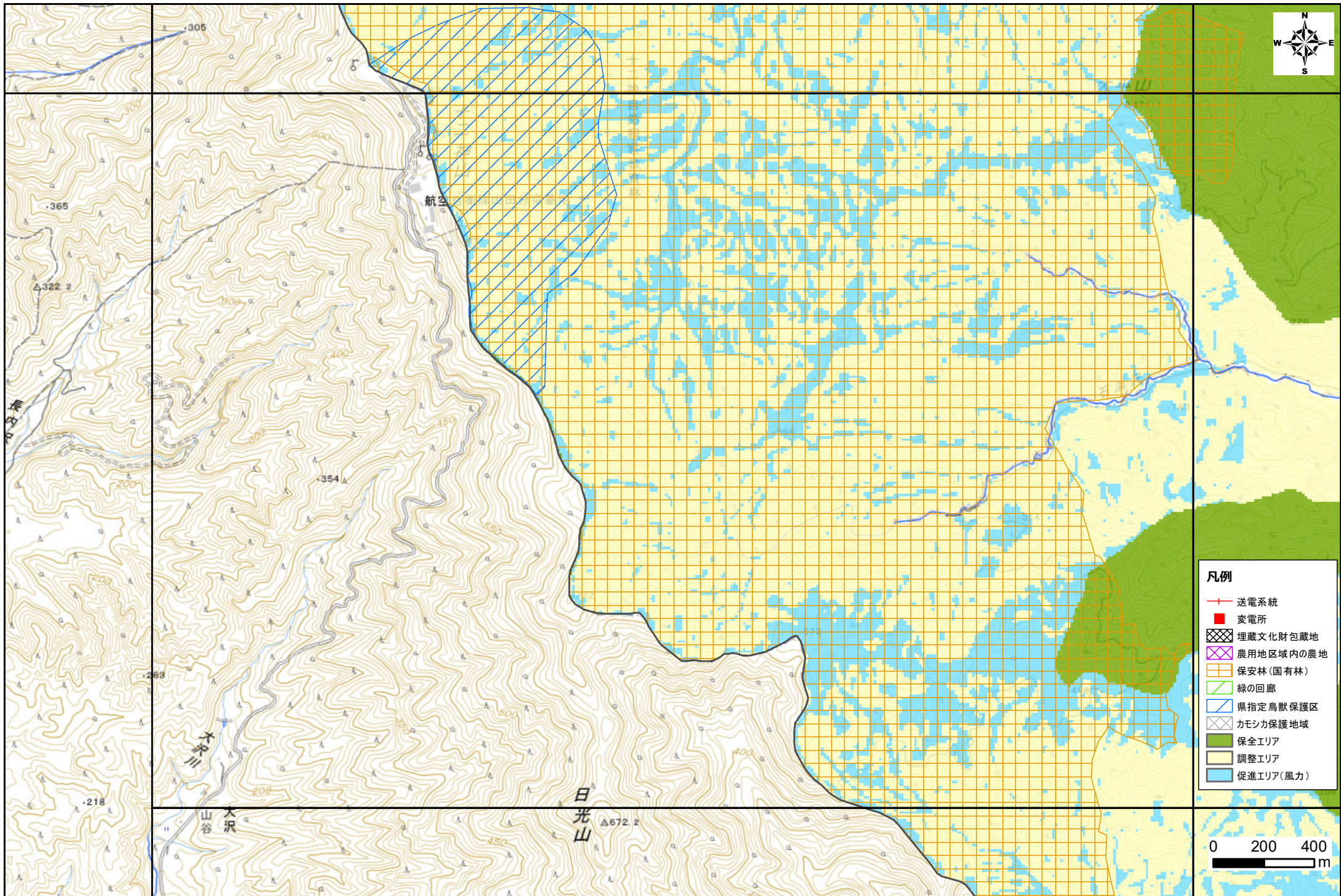
- 凡例**
- 送電系統
 - 変電所
 - 埋蔵文化財包蔵地
 - 農用地区域内の農地
 - 保安林(国有林)
 - 緑の回廊
 - 県指定鳥獣保護区
 - カモシカ保護地域
 - 保全エリア
 - 調整エリア
 - 促進エリア(風力)

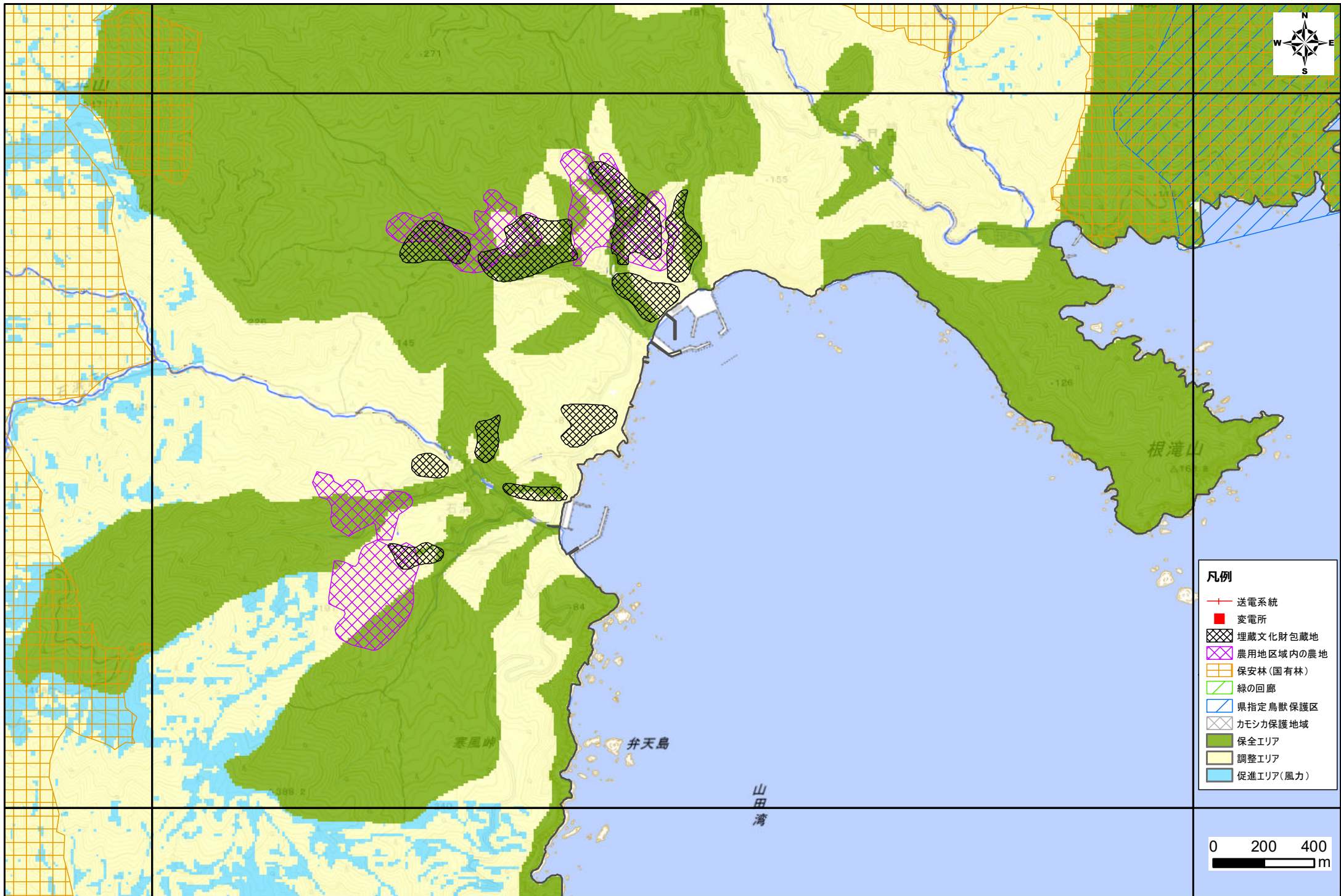


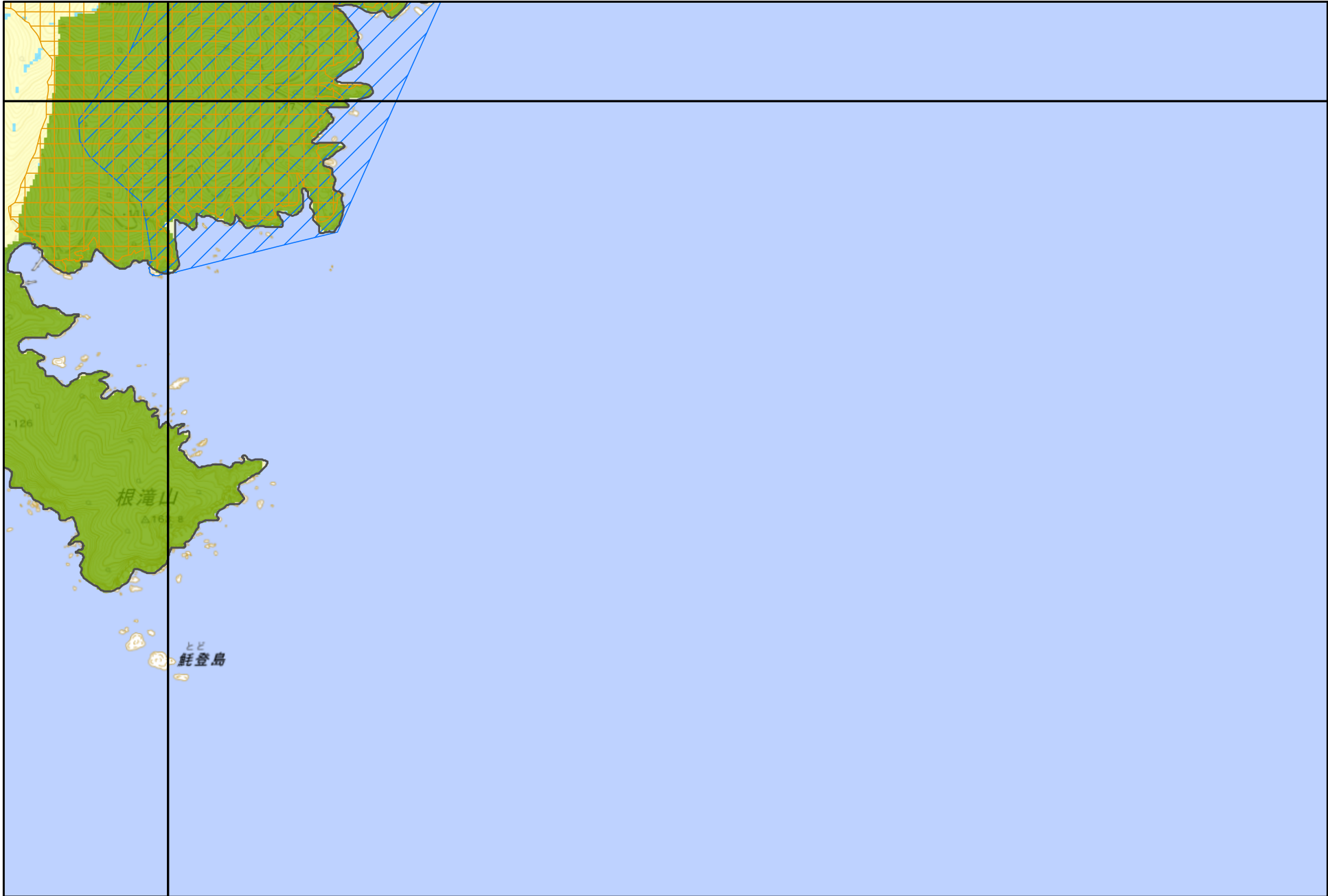


- 凡例
- 送電系統
 - 変電所
 - 埋蔵文化財包蔵地
 - 農用地区域内の農地
 - 保安林(国有林)
 - 緑の回廊
 - 県指定鳥獣保護区
 - カモシカ保護地域
 - 保全エリア
 - 調整エリア
 - 促進エリア(風力)



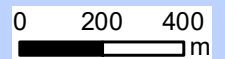


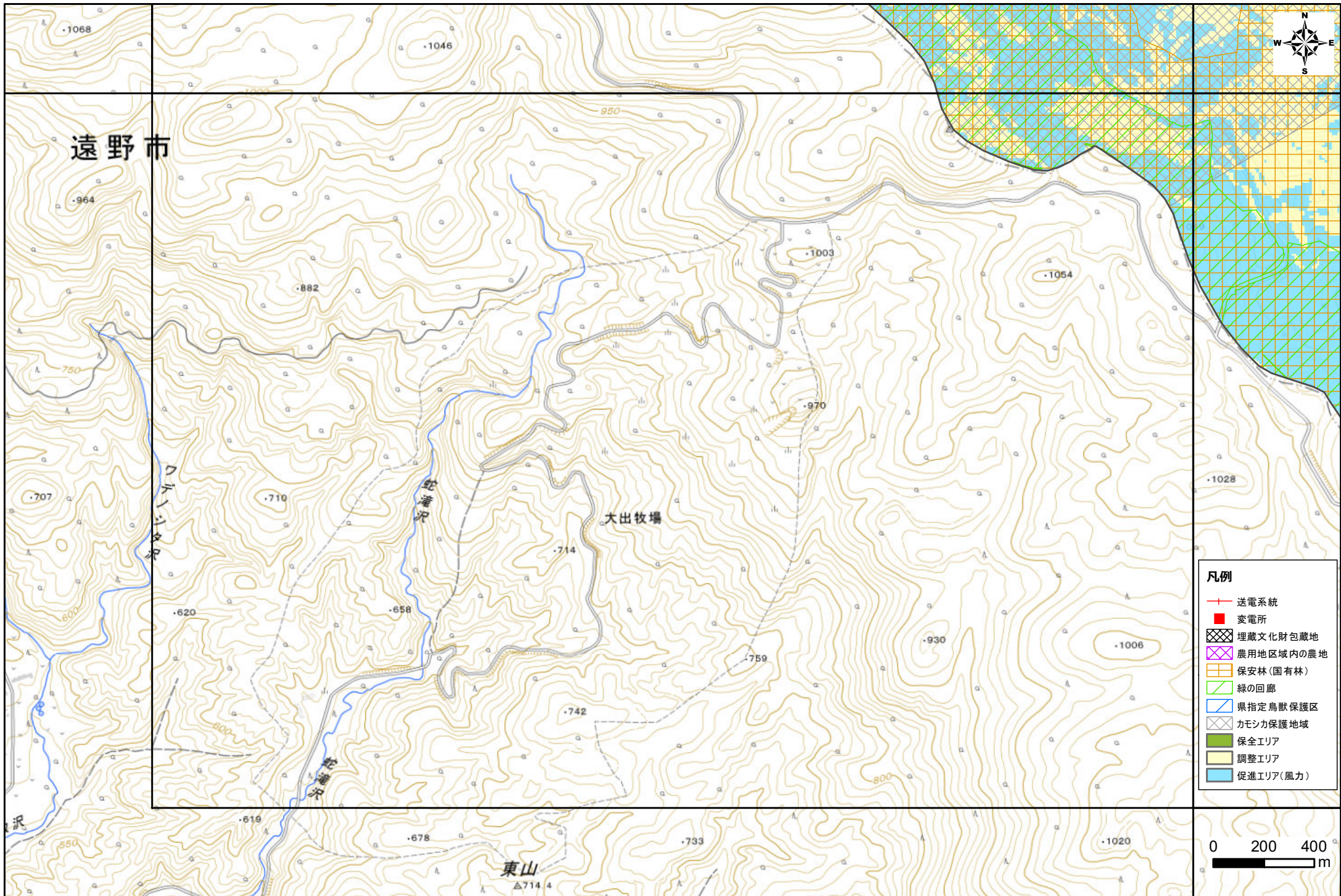


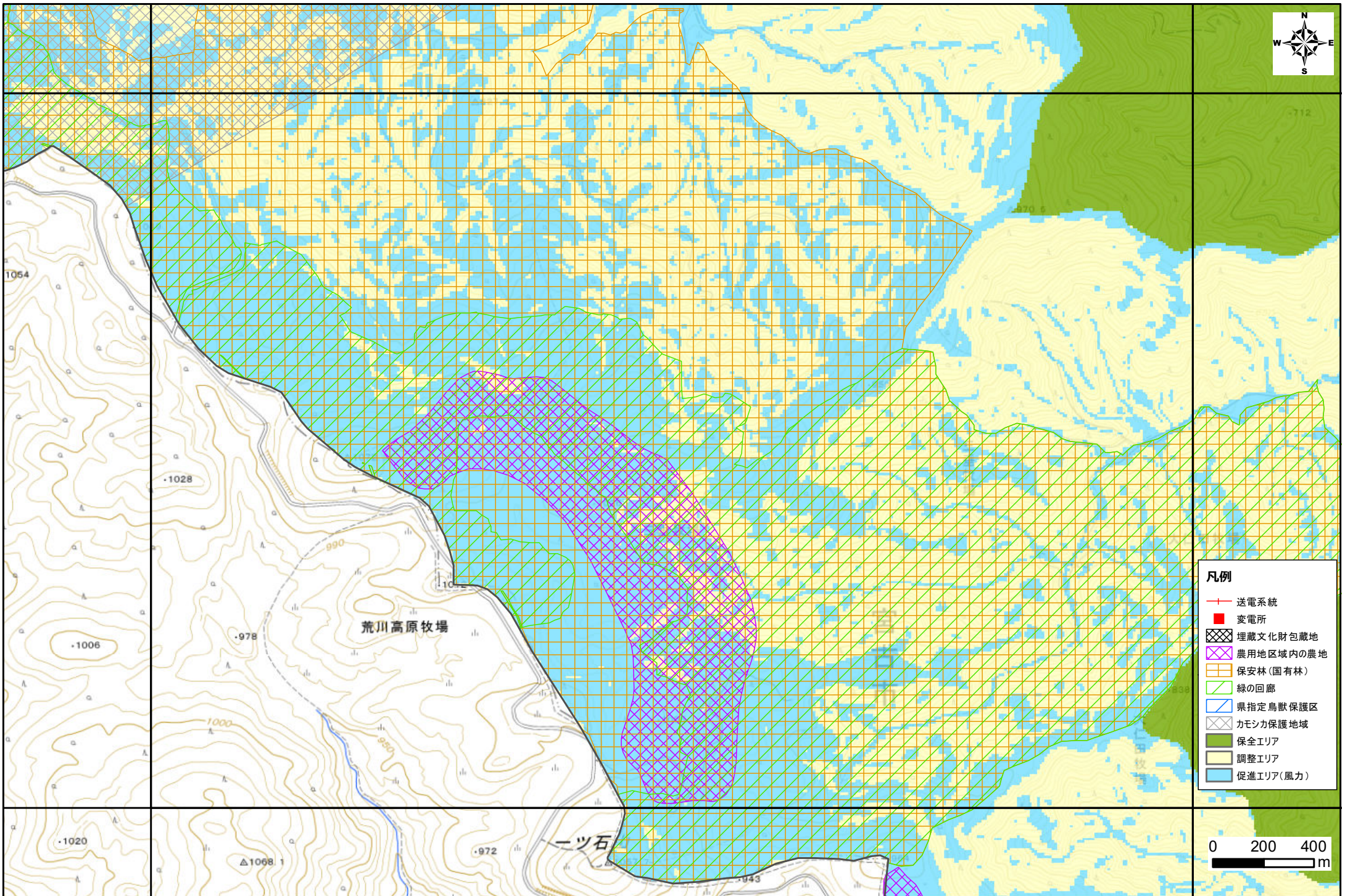


凡例


- 送電系統
- 変電所
- 埋蔵文化財包蔵地
- 農用地区域内の農地
- 保安林(国有林)
- 緑の回廊
- 県指定鳥獣保護区
- カモシカ保護地域
- 保全エリア
- 調整エリア
- 促進エリア(風力)



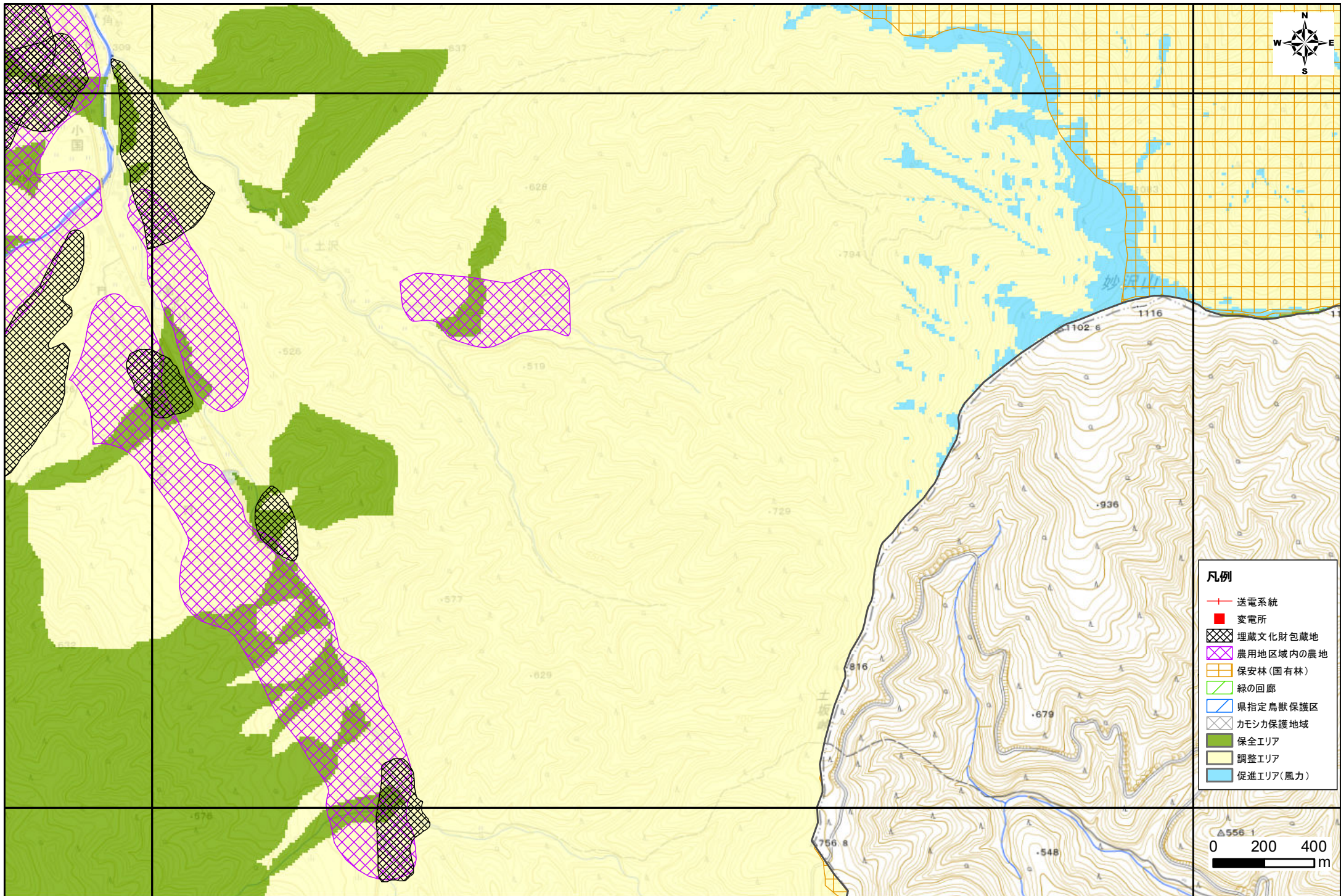


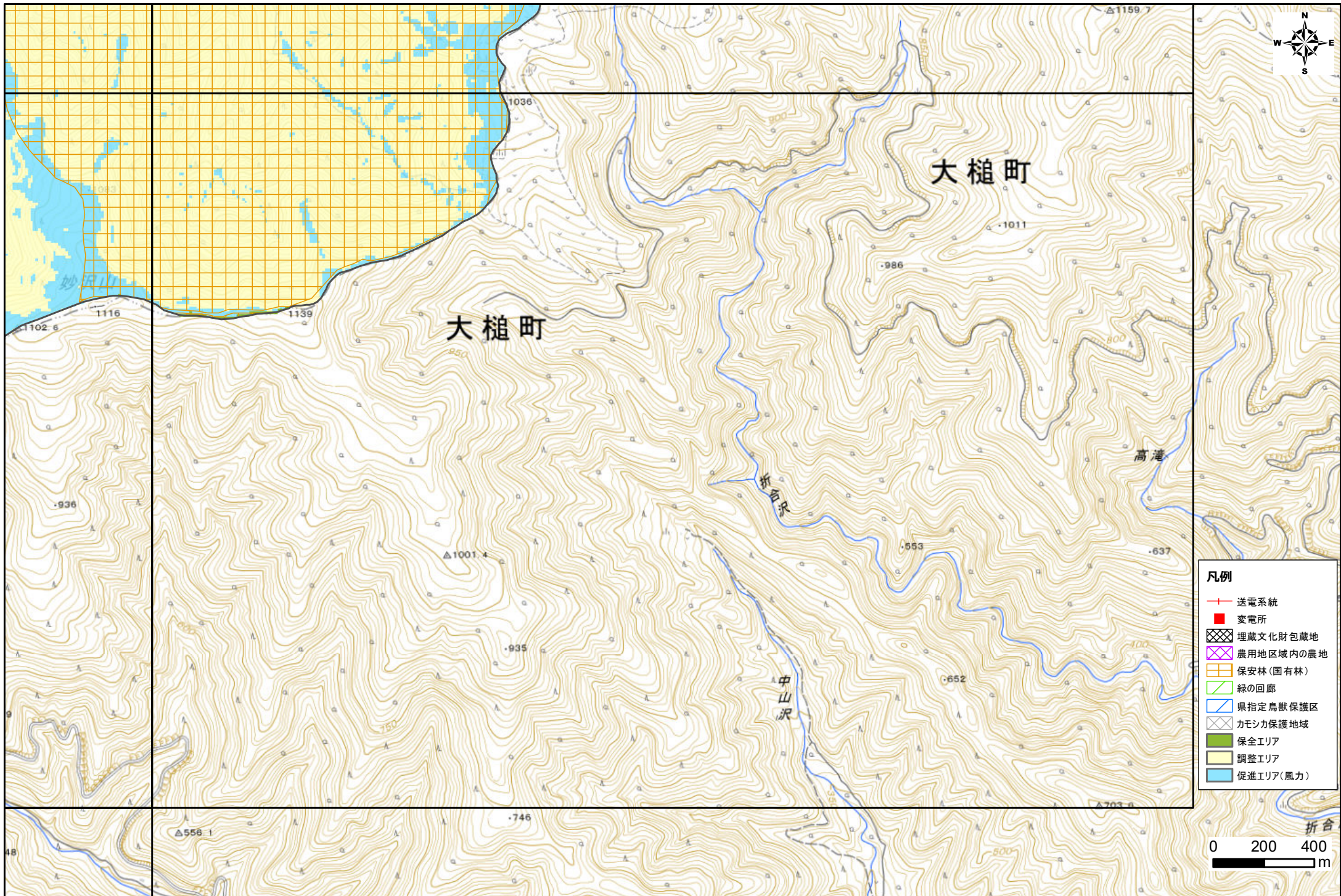


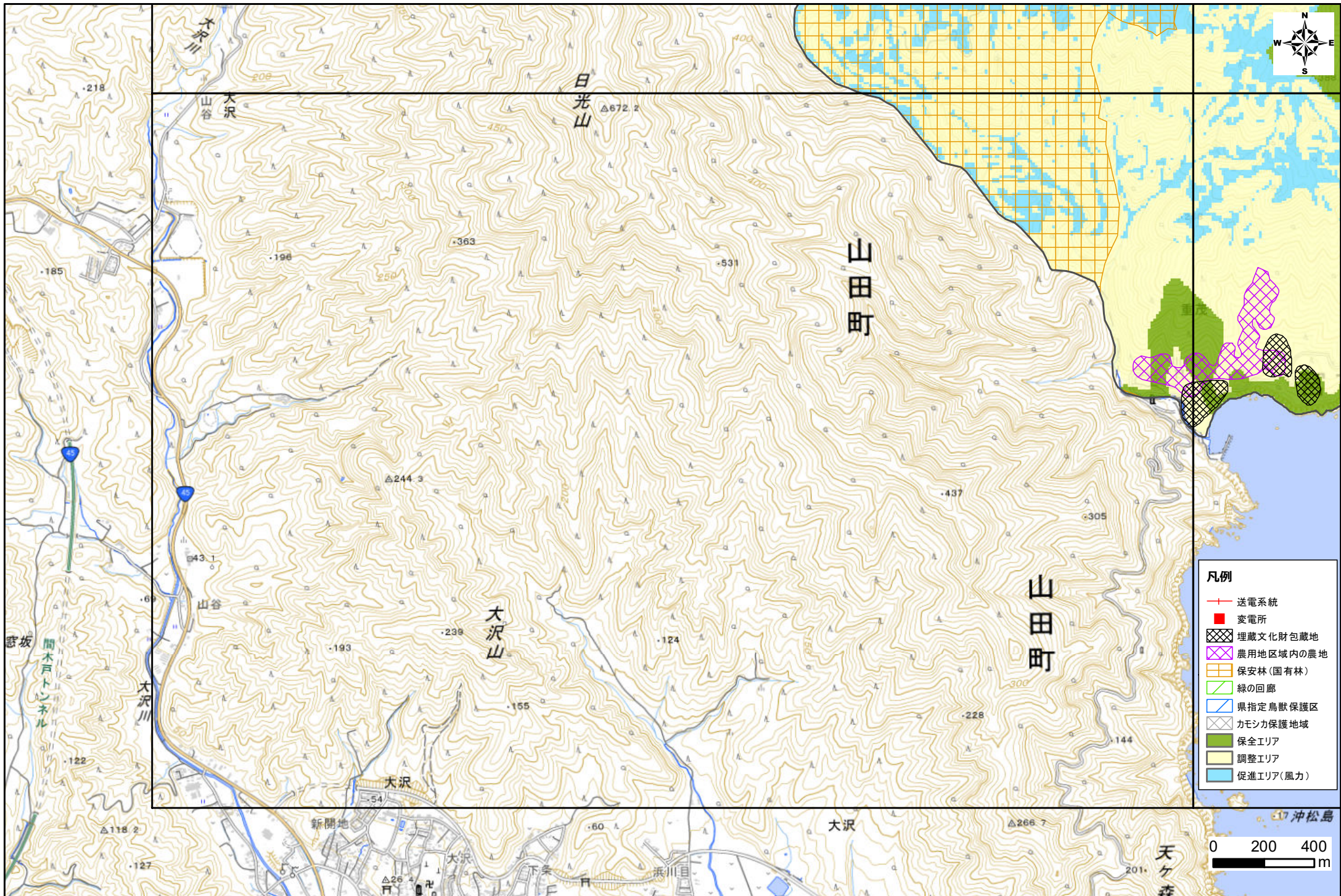
- 凡例**
- 送電系統
 - 変電所
 - 埋蔵文化財包蔵地
 - 農用地区域内の農地
 - 保安林(国有林)
 - 緑の回廊
 - 県指定鳥獣保護区
 - カモシカ保護地域
 - 保全エリア
 - 調整エリア
 - 促進エリア(風力)







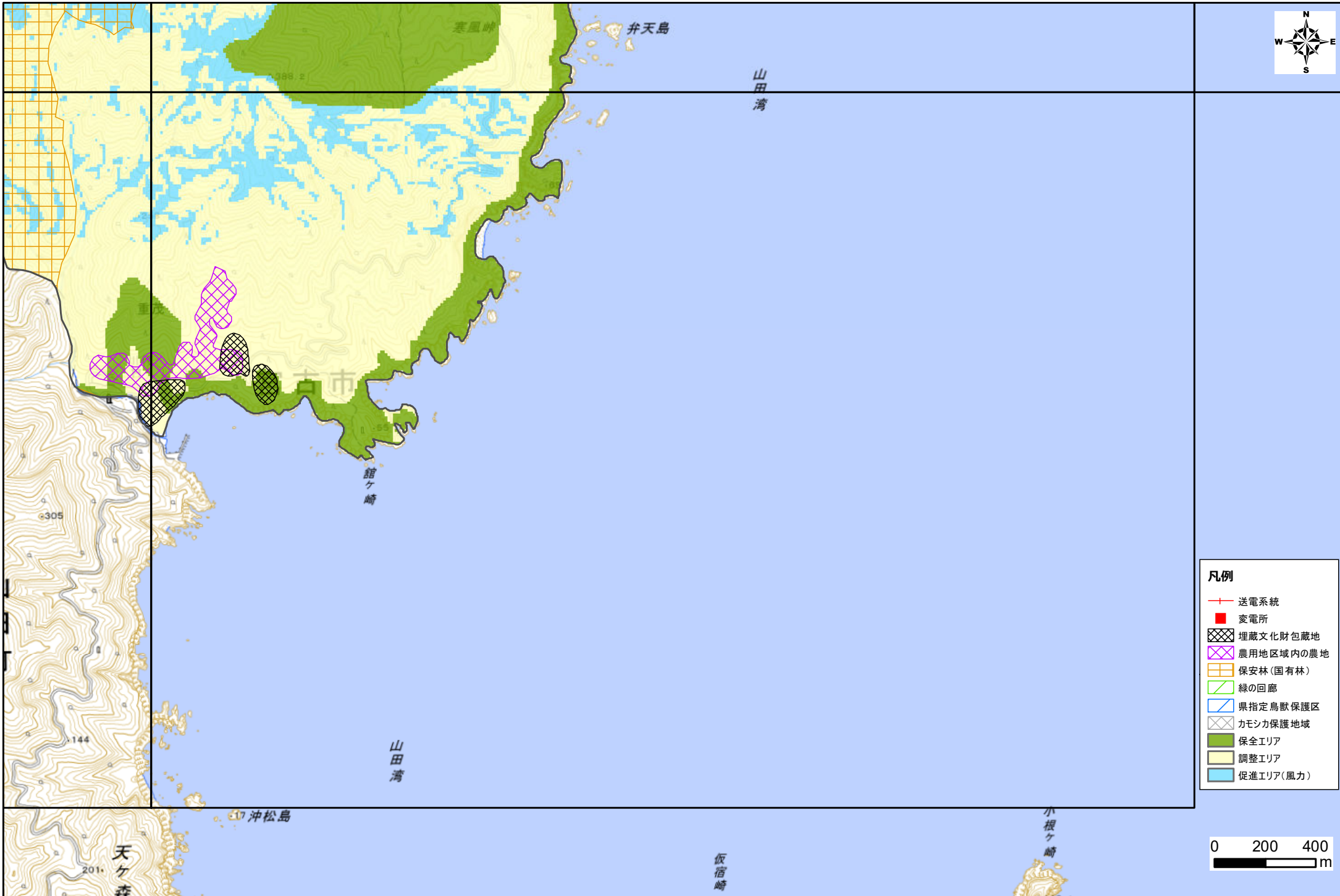




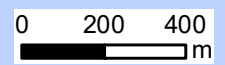
凡例

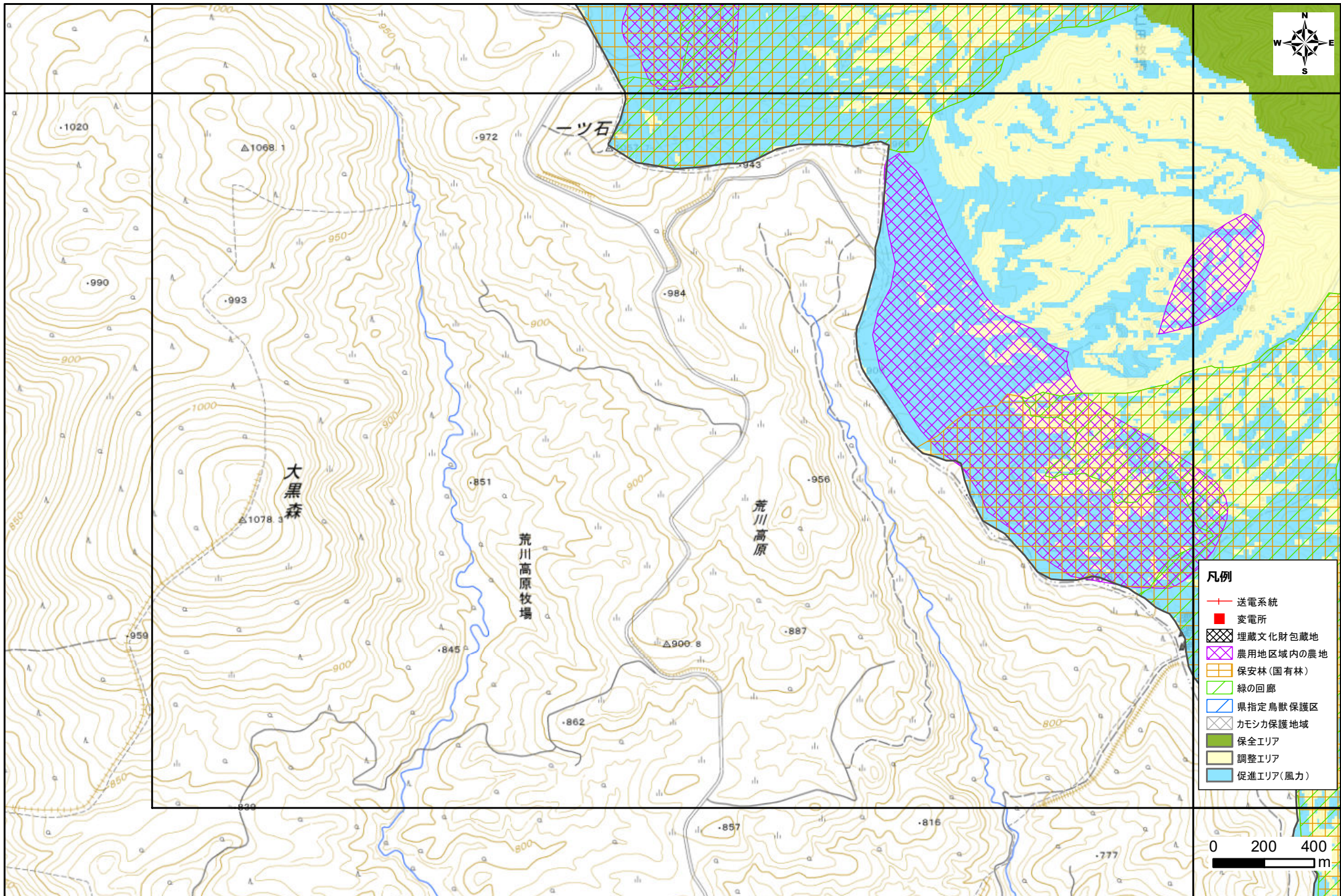
	送電系統
	変電所
	埋蔵文化財包蔵地
	農用地区域内の農地
	保安林(国有林)
	緑の回廊
	県指定鳥獣保護区
	カモシカ保護地域
	保全エリア
	調整エリア
	促進エリア(風力)

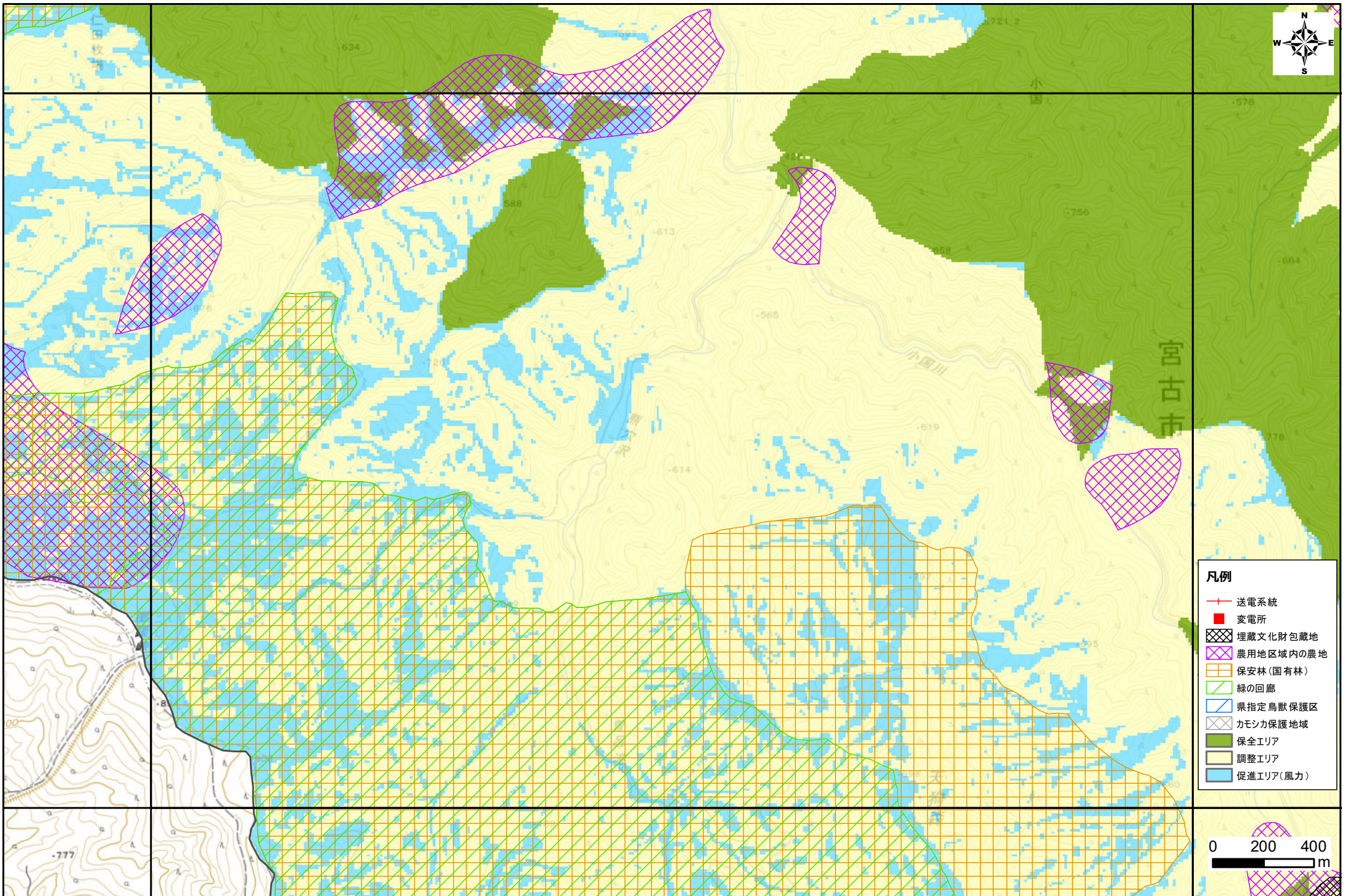




- 凡例**
- +— 送電系統
 - 変電所
 - ⊗ 埋蔵文化財包蔵地
 - ⊗ 農用地区域内の農地
 - ⊗ 保安林(国有林)
 - ▨ 緑の回廊
 - ▭ 県指定鳥獣保護区
 - ⊗ カモシカ保護地域
 - 保全エリア
 - 調整エリア
 - 促進エリア(風力)







- 凡例**
- 送電系統
 - 変電所
 - 埋蔵文化財包蔵地
 - 農用地区域内の農地
 - 保安林(国有林)
 - 緑の回廊
 - 県指定鳥獣保護区
 - カモシカ保護地域
 - 保全エリア
 - 調整エリア
 - 促進エリア(風力)

