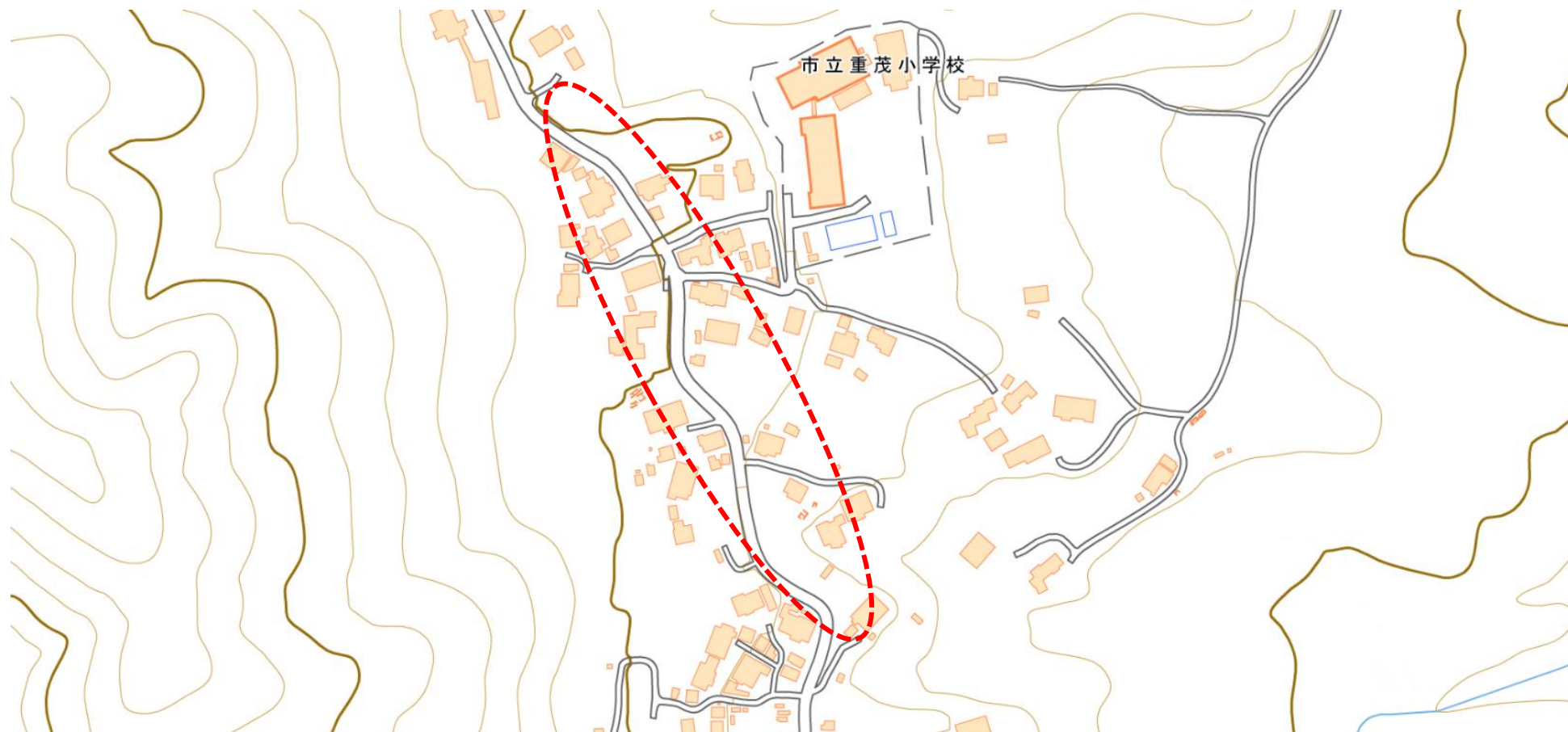


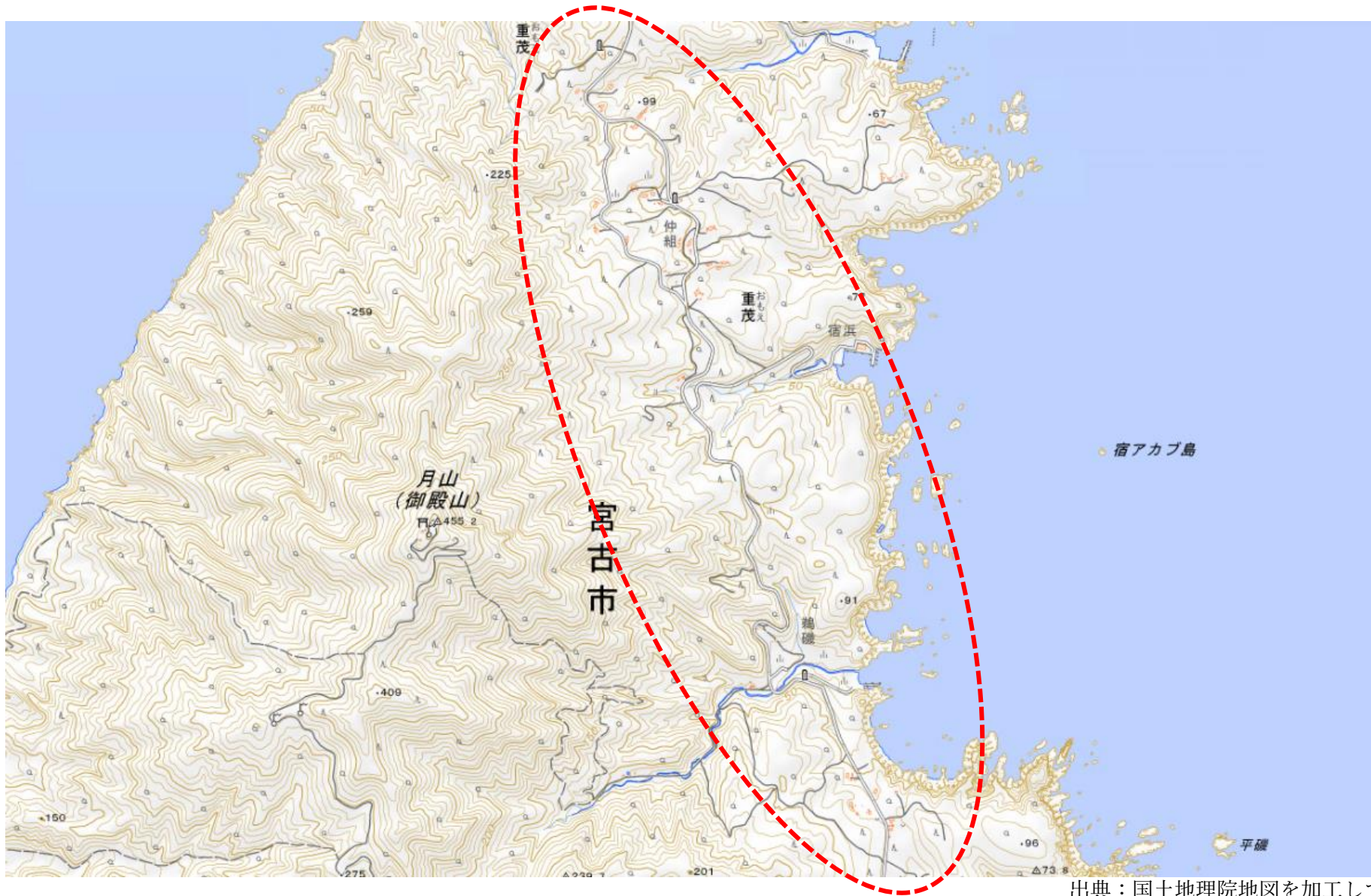
岩手県 宮古市交通安全プログラム 令和5年度 要対策箇所

No.14	重茂中学校	県道：重茂半島線	歩行者の歩行空間を明示するため、路肩部にカラー標示を施工する。【岩手県】
No.15			交通への影響が懸念される一部ブロック塀を撤去する。個人所有のブロック塀は所有者に注意喚起を行う。【岩手県】
No.16			歩行者の歩行空間を明確にするため、路肩部にカラー標示を施工する。【岩手県】 令和6年度の交通規制対策協議会に向けて調査検討を進める。【宮古警察】
No.17			待避所の設置について検討する。【岩手県】



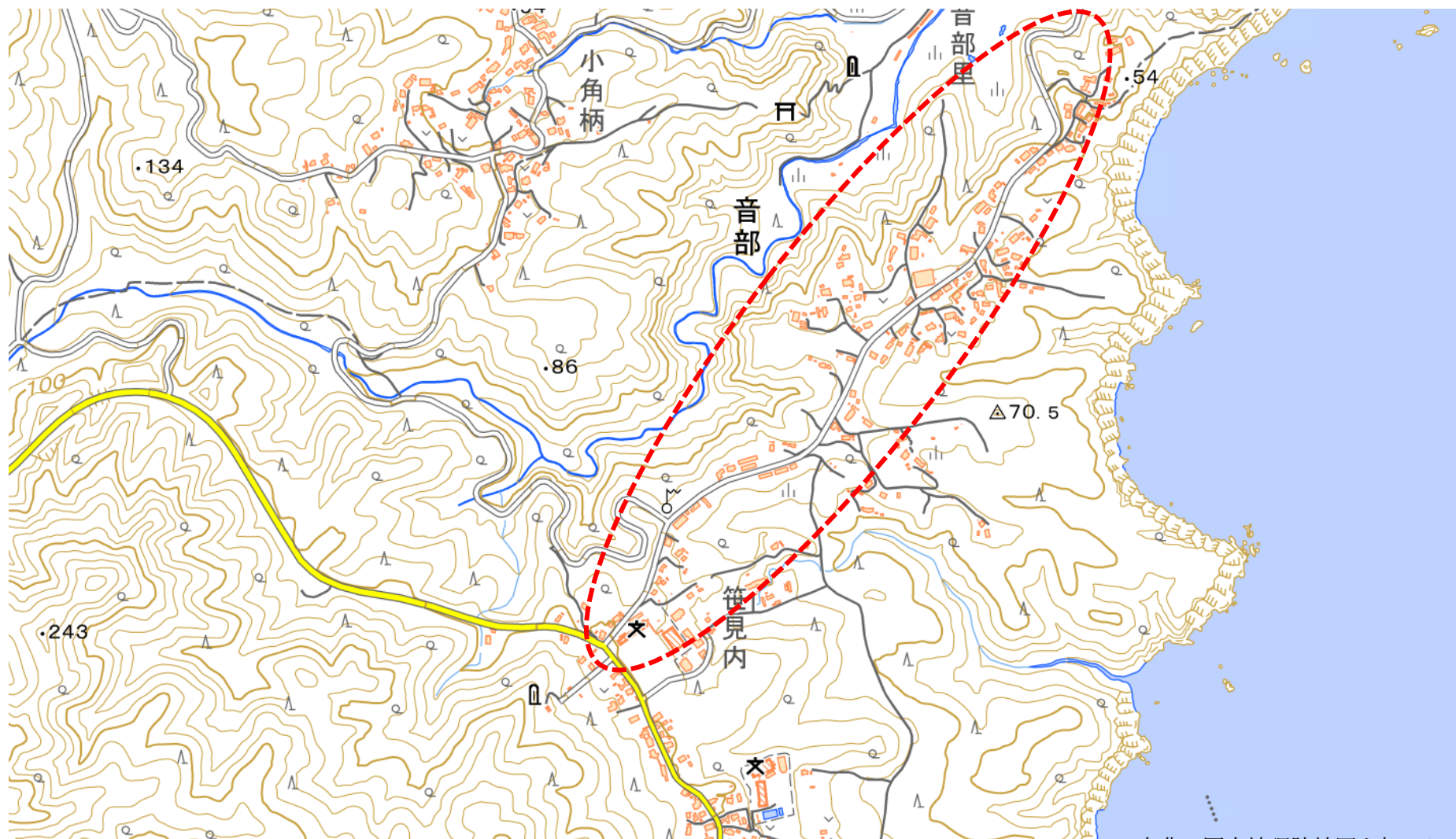
出典：国土地理院地図を加工して作成

No.18	重茂中学校	市道：浦の沢線 ほか	引き続き、重点的にパトロールを行う。【宮古市】
-------	-------	------------	-------------------------



出典：国土地理院地図を加工して作成

No.19	重茂中学校	市道：浦の沢線	具体的な街灯設置要望箇所について、再度地域を確認し、対応する。【宮古市】
No.20			交通安全指導の徹底【学校】



出典：国土地理院地図を加工して作成