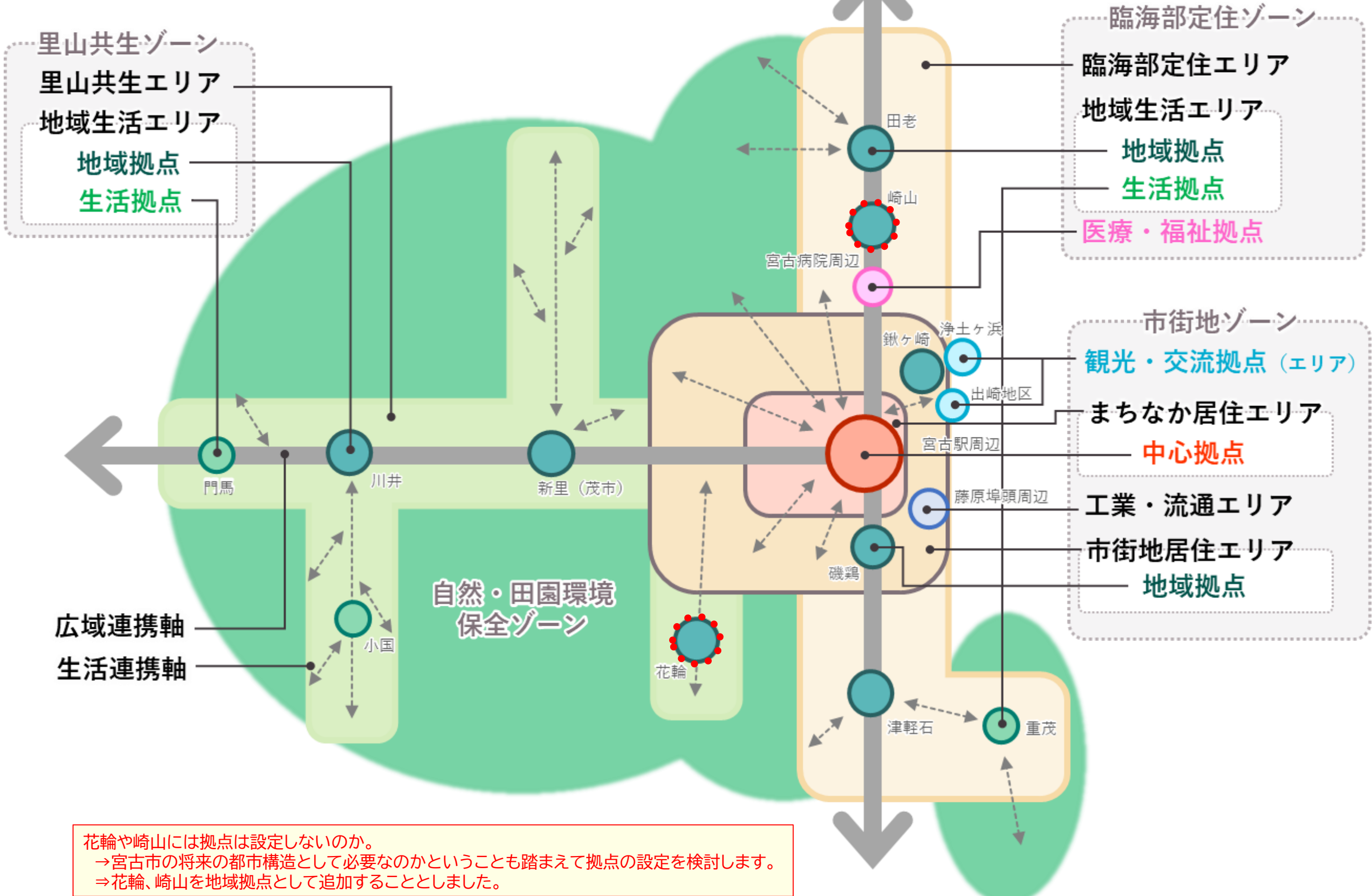


# 崎山地区・花輪地区を地域拠点として追加することについて(1/5) [目指すべき都市の骨格構造]

目指すべき都市の骨格構造のイメージ



# 崎山地区・花輪地区を地域拠点として追加することについて(2/5) [目指すべき都市の骨格構造]

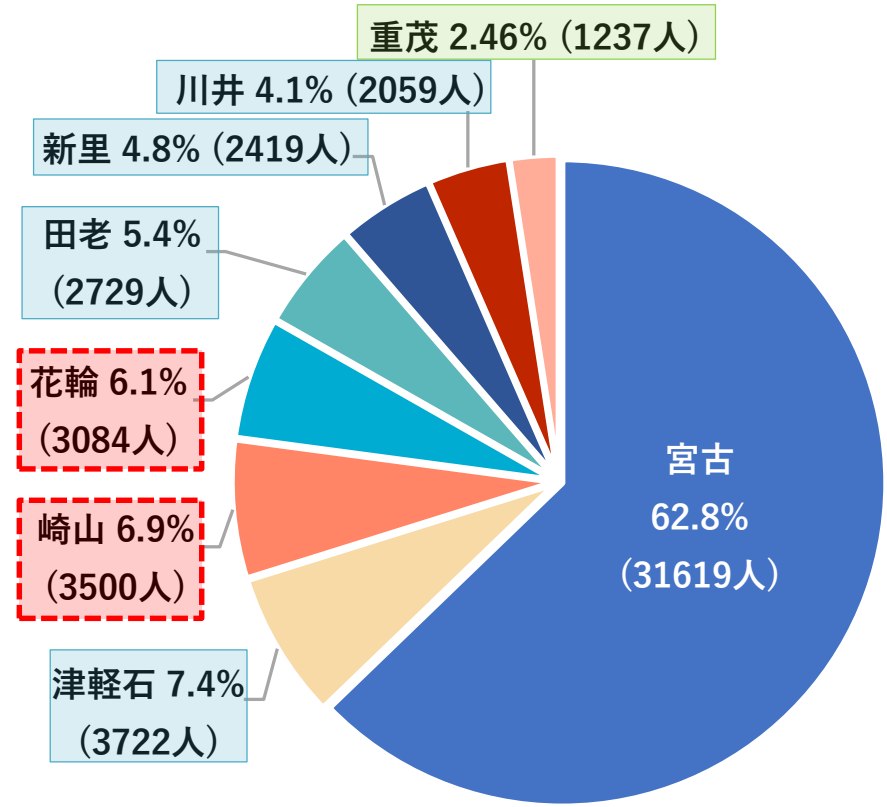
## ■ 地域拠点区域の追加の考え方

まちの現状を踏まえ、地域拠点を追加設定するにあたっての考え方を整理します。

## ○市町村合併の沿革と地域の歴史

西暦	1797	1886	1889	1924	1941	1944	1955	2005	2010		
年号	寛政9	明治19	明治22	大正13	昭和16	昭和19	昭和30	平成17	平成22		
市町村数	46	44	15	14	11	11	4	2	1		
宮古通	摂待村	摂待村	田老村	田老村	田老村	田老町	田老町	宮古市	宮古市		
	乙部村	乙部村				S19~					
	田老村	田老村	宮古市	宮古市	宮古市	宮古市	宮古市			宮古市	宮古市
	末前村	末前村									
	崎山村	崎山村	宮古市	宮古市	宮古市	宮古市	宮古市			宮古市	宮古市
	鎌ヶ崎村	崎山ヶ崎村									
	宮古村	宮古村	宮古市	宮古市	宮古市	宮古市	宮古市			宮古市	宮古市
	黒田村	宮古村									
	山口村	山口村	宮古市	宮古市	宮古市	宮古市	宮古市			宮古市	宮古市
	田代村	山口村									
	近内村	近内村	宮古市	宮古市	宮古市	宮古市	宮古市			宮古市	宮古市
	千徳村	千徳村									
	根市村	根市村	宮古市	宮古市	宮古市	宮古市	宮古市			宮古市	宮古市
	花原市村	千徳村									
	磯鶏村	磯鶏村	宮古市	宮古市	宮古市	宮古市	宮古市			宮古市	宮古市
	八木沢村	磯鶏村									
	小山田村	小山田村	宮古市	宮古市	宮古市	宮古市	宮古市			宮古市	宮古市
	高浜村	磯鶏村									
	金浜村	磯鶏村	宮古市	宮古市	宮古市	宮古市	宮古市			宮古市	宮古市
	津軽石村	磯鶏村									
	赤前村	磯鶏村	宮古市	宮古市	宮古市	宮古市	宮古市			宮古市	宮古市
	重茂村	磯鶏村									
	音部村	磯鶏村	宮古市	宮古市	宮古市	宮古市	宮古市			宮古市	宮古市
	松山村	磯鶏村									
	田鎖村	磯鶏村	宮古市	宮古市	宮古市	宮古市	宮古市			宮古市	宮古市
	花輪村	磯鶏村									
	長沢村	磯鶏村	宮古市	宮古市	宮古市	宮古市	宮古市			宮古市	宮古市
	老木村	磯鶏村									
墓目村	磯鶏村	宮古市	宮古市	宮古市	宮古市	宮古市	宮古市	宮古市			
茂市村	磯鶏村										
腹帯村	磯鶏村	宮古市	宮古市	宮古市	宮古市	宮古市	宮古市	宮古市			
刈屋村	磯鶏村										
和井内村	磯鶏村	宮古市	宮古市	宮古市	宮古市	宮古市	宮古市	宮古市			
古田村	磯鶏村										
川井村	磯鶏村	宮古市	宮古市	宮古市	宮古市	宮古市	宮古市	宮古市			
片巢村	磯鶏村										
箱石村	磯鶏村	宮古市	宮古市	宮古市	宮古市	宮古市	宮古市	宮古市			
鈴久名村	磯鶏村										
川内村	磯鶏村	宮古市	宮古市	宮古市	宮古市	宮古市	宮古市	宮古市			
夏屋村	磯鶏村										
上田通	磯鶏村	宮古市	宮古市	宮古市	宮古市	宮古市	宮古市	宮古市			
平津戸村	磯鶏村										
大槌通	門馬村	磯鶏村	宮古市	宮古市	宮古市	宮古市	宮古市	宮古市	宮古市		
	田代村	磯鶏村									
	泉沢村	磯鶏村	宮古市	宮古市	宮古市	宮古市	宮古市	宮古市	宮古市		
江繋村	磯鶏村										
小国村	磯鶏村	宮古市	宮古市	宮古市	宮古市	宮古市	宮古市	宮古市			
小国村	磯鶏村										

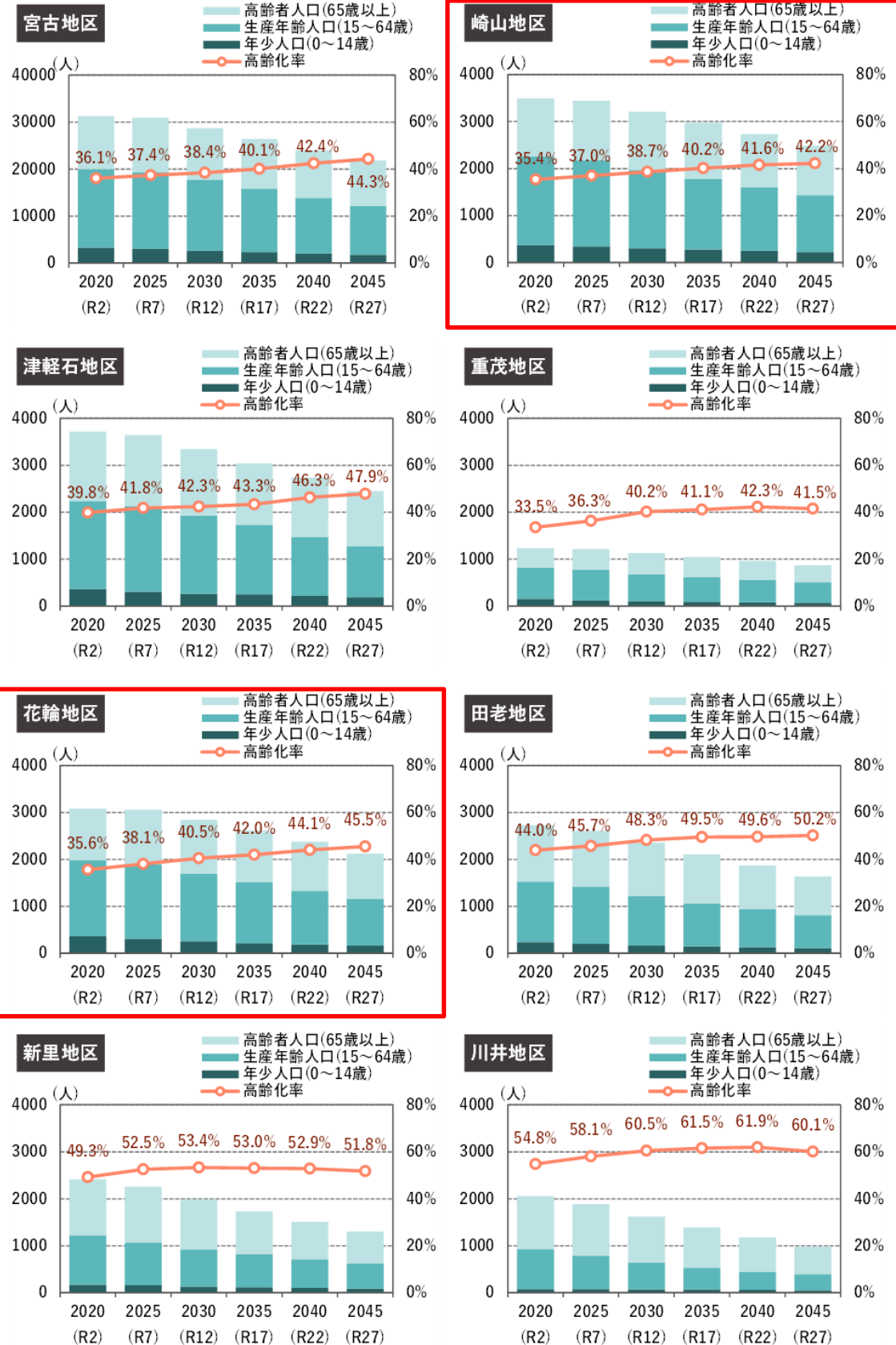
## ○地域ごとの人口動態



崎山:3,500人、花輪:3,084人、他地区と同程度の人口が集積し、地区としてのまとまりを有している。

# 崎山地区・花輪地区を地域拠点として追加することについて(3/5) [目指すべき都市の骨格構造]

○地区別人口と高齢化率の推計値



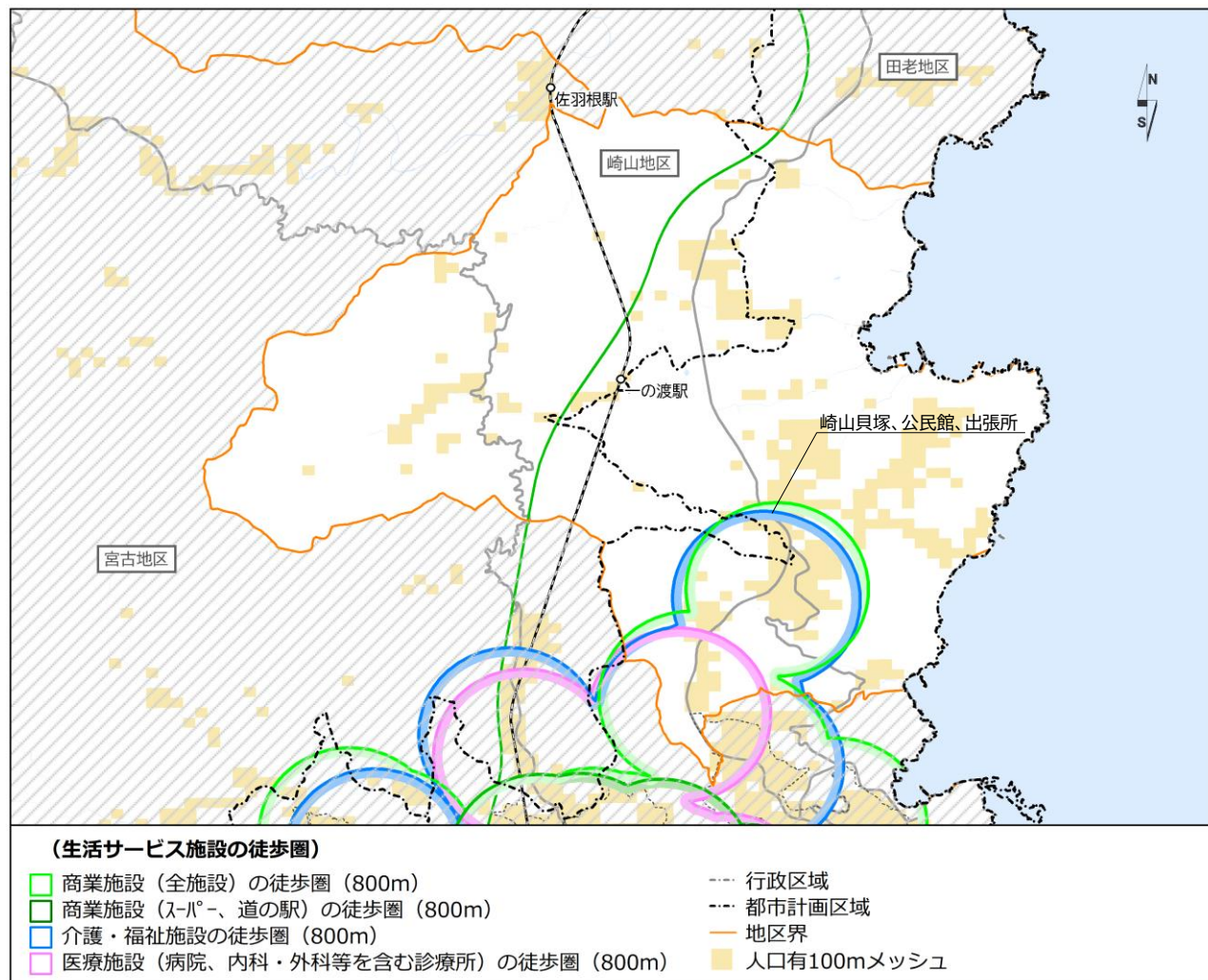
将来推計について、崎山、花輪ともに他地区と同様に、人口減少と高齢化の進行が予測されている。

# 崎山地区・花輪地区を地域拠点として追加することについて(4/5) [目指すべき都市の骨格構造]

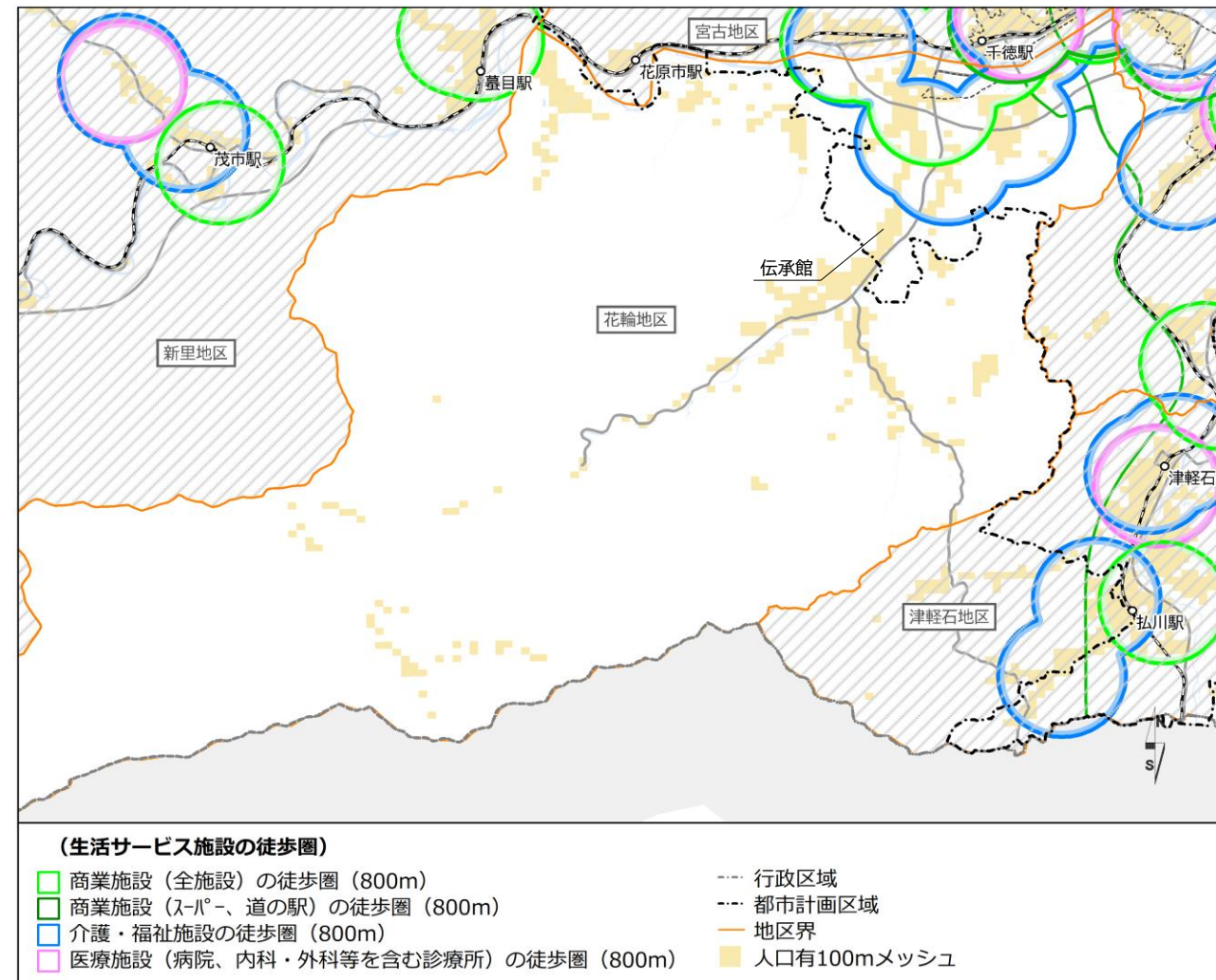
○地区別の生活サービス施設の徒歩圏(800m)人口カバー率

区分	地区	生活サービス施設の徒歩圏人口カバー率								
		宮古	崎山	津軽石	重茂	花輪	田老	新里	川井	市全体
商業施設(全施設)		88%	55%	32%	23%	32%	39%	58%	42%	70%
商業施設(スーパー・道の駅)		67%	0%	0%	0%	1%	25%	0%	16%	44%
介護・福祉施設		88%	53%	57%	30%	51%	38%	39%	19%	72%
医療施設(病院、内科・外科等を含む診療所)		62%	7%	38%	32%	1%	28%	9%	17%	46%
商業(全施設)+介護・福祉+医療		59%	7%	0%	1%	1%	19%	0%	17%	39%
商業(スーパー・道の駅)+介護・福祉+医療		51%	0%	0%	0%	1%	17%	0%	0%	33%

○生活サービス施設の徒歩圏(崎山地区)



○生活サービス施設の徒歩圏(花輪地区)



崎山、花輪ともに宮古地区以外の他地区と同様に、生活サービス施設の徒歩圏人口カバー率が低い。

