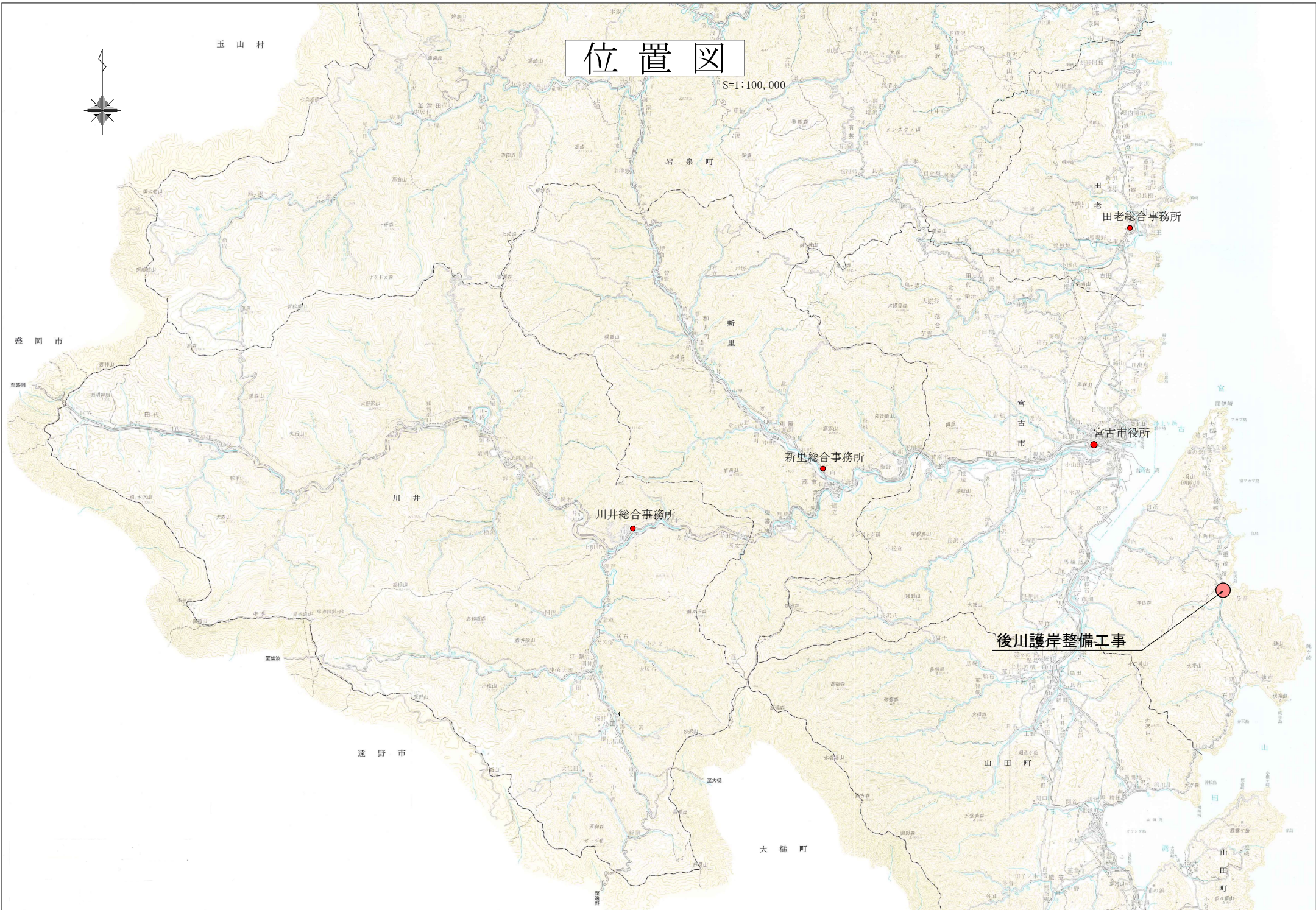


位置図

S=1:100,000



後川護岸整備工事

川井総合事務所

新里総合事務所

田老総合事務所

宮古市役所

遠野市

大槿町

山田町

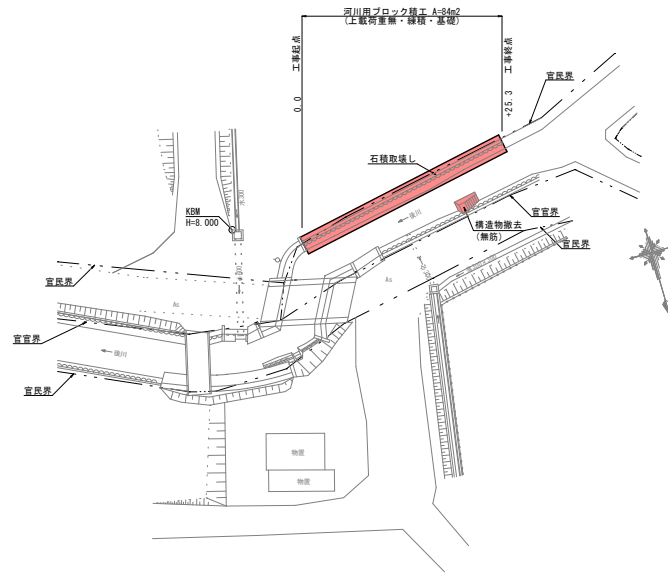
山田町

盛岡市

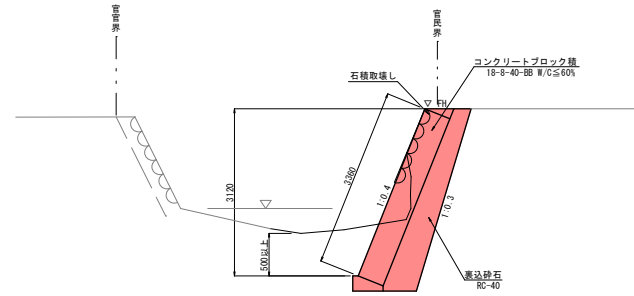
玉山村

平面図・標準断面図・展開図・小口止工

平面図 S=1:300

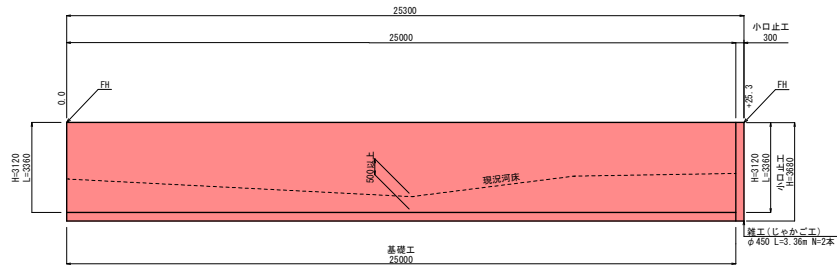


標準断面図 S=1:50

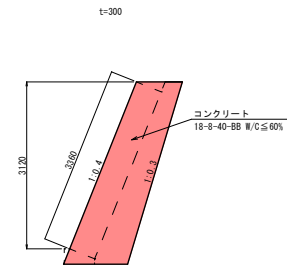


※1 プログの法線及びFHは、協議の上、決定するものとする。

コンクリートブロック積工展開図 S=1:100



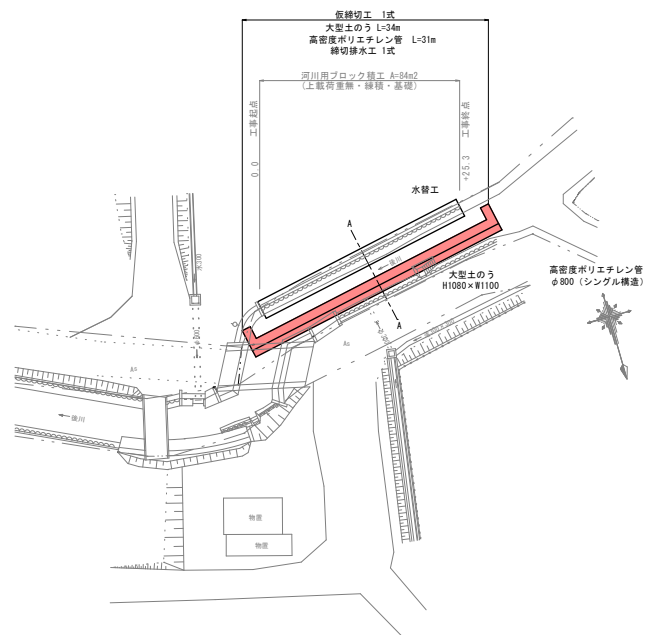
小口止工 S=1:50



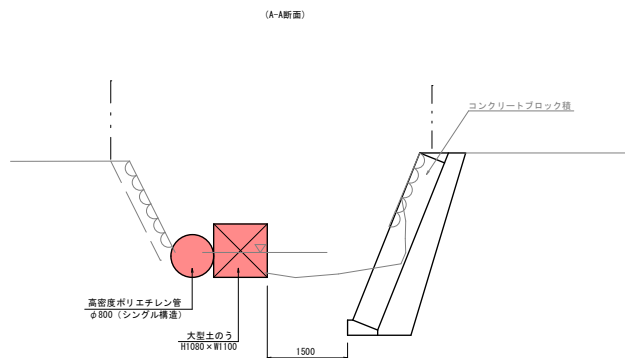
岩手県宮古市			
普通河川	後川	重茂第6地割	地内
後川護岸整備工事			
全 2 枚中 / 1	平面図・標準断面図	展開図・小口止工	
設計	製図		
令和 年 月 日	縮尺	図 示	

仮設工(参考)

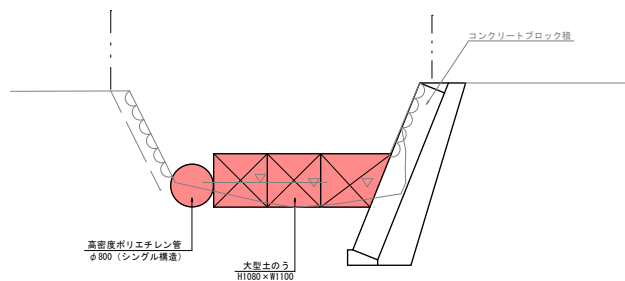
平面図 S=1:300



締切工標準断面図 S=1:50



(上下流断面)



岩手県宮古市			
普通河川	後川	重茂第6地割	地内
後川護岸整備工事			
全 2 枚中ノ 2	仮設工(参考)		
	設計	製図	
令和 年 月 日	縮尺	図 示	