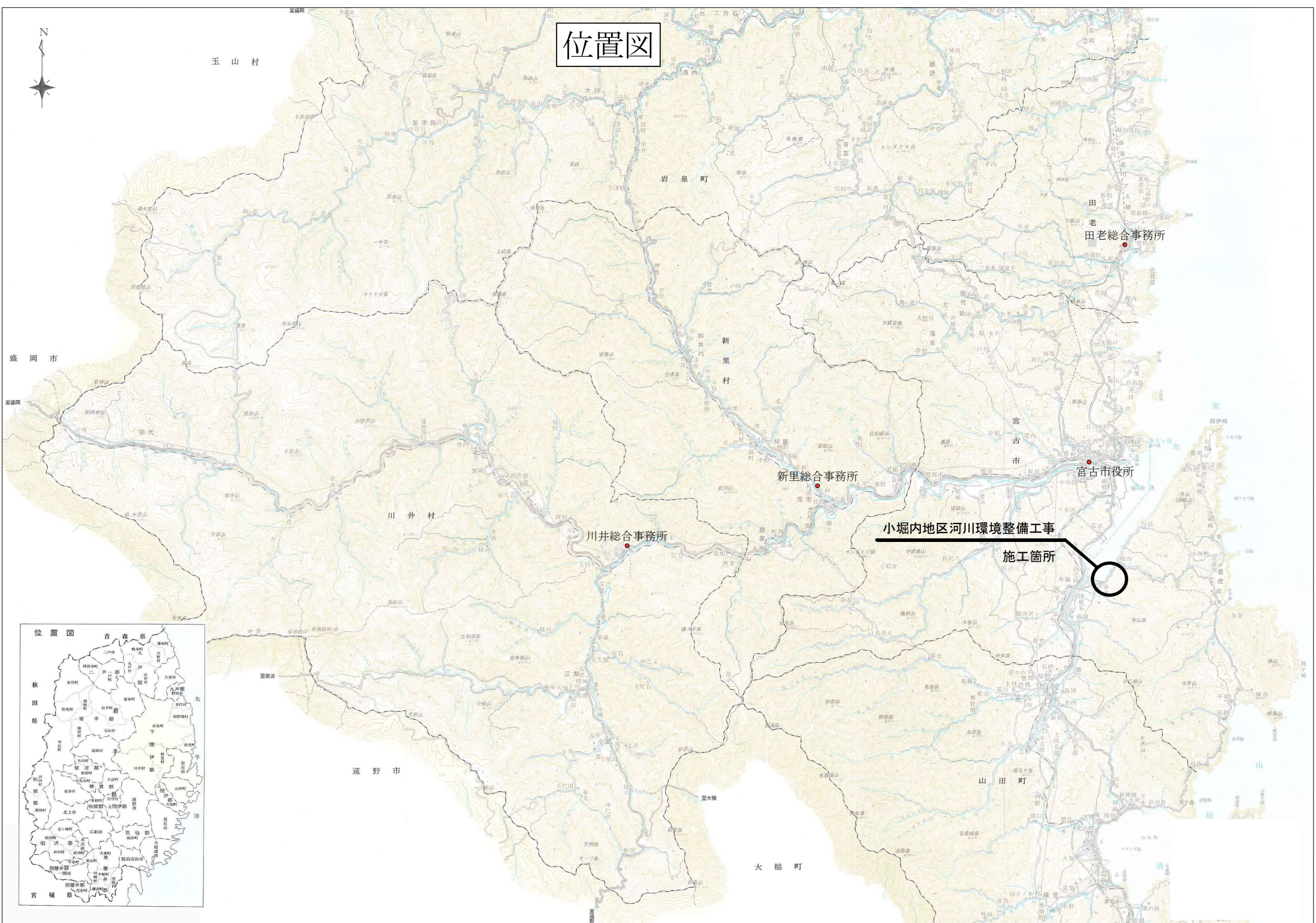




位置図



玉山村

岩泉町

新里村

川井村

川井総合事務所

新里総合事務所

田老総合事務所

宮古市

宮古市役所

小堀内地区河川環境整備工事

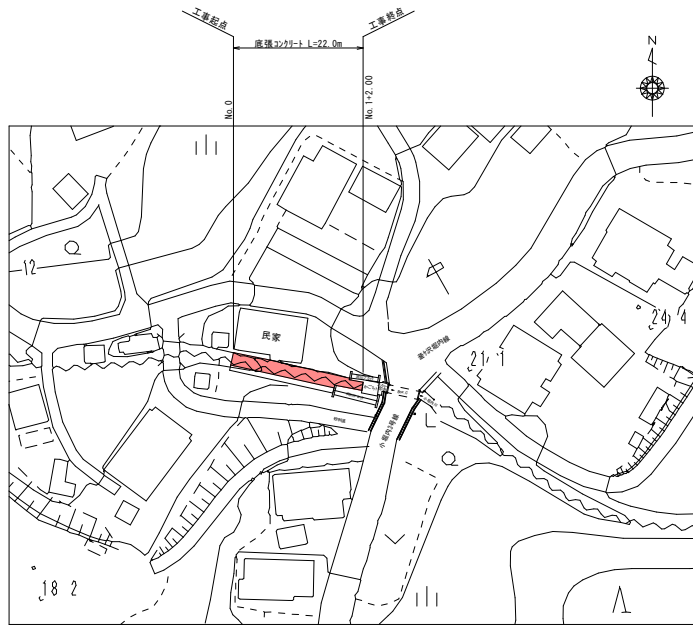
施工箇所

遠野市

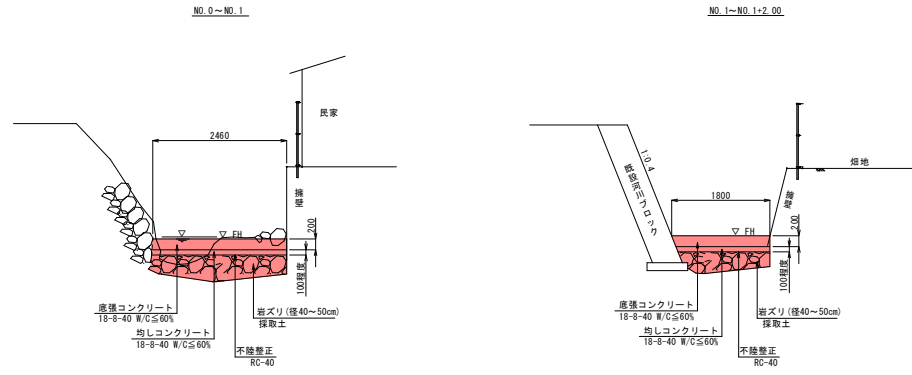
大槌町

山田町

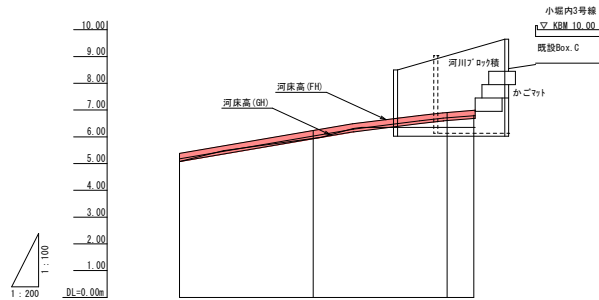
平面図
S=1:500



標準断面図
S=1:50



縦断面図
SV=1:100
SH=1:200

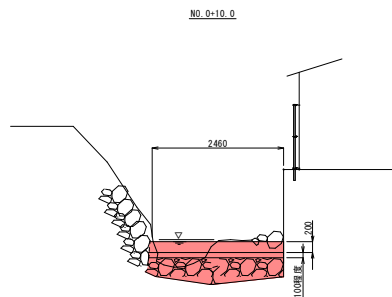


測点	距離	河床高(FH)	河床高(GH)
No. 0	0.00	5.08	5.38
No. 10	10.00	5.94	6.23
No. 20	20.00	6.35	6.91
No. 22	22.00	6.35	6.99

岩手県宮古市	
普通河川 小堀内川	宮古市美前第14地割地内
小堀内地区河川環境整備工事	
全 2 枚中ノ 1	平面図・縦断面・標準断面図
設計	製図
令和 年 月 日 縮尺 図示	

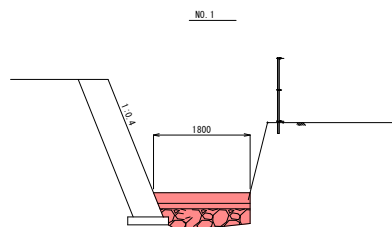
横断図

S=1:50



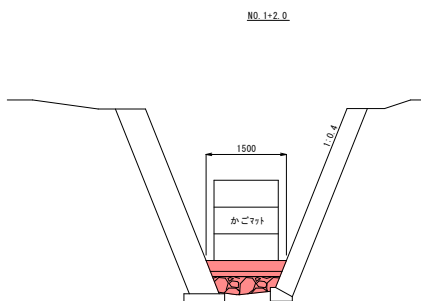
DL=6.00m

DL=6.00m



DL=6.00m

DL=6.00m

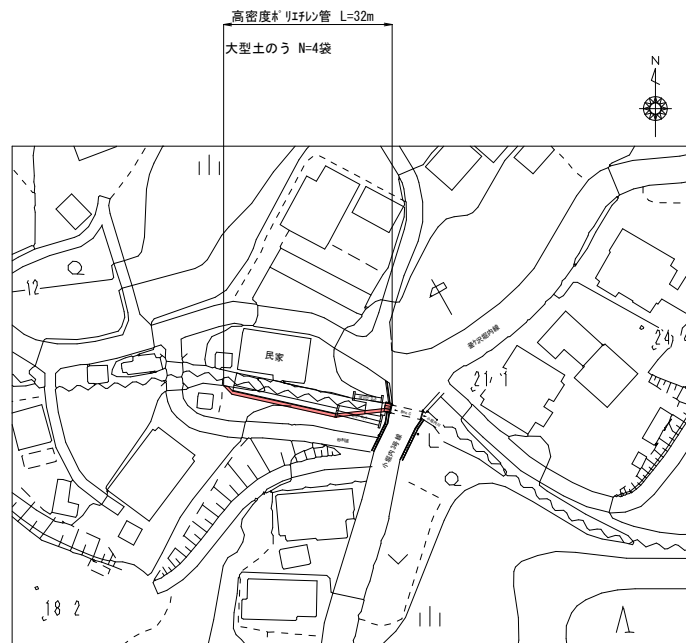


DL=6.00m

DL=6.00m

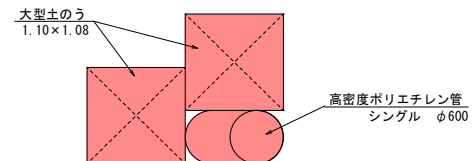
仮設工平面図

S=1:500



仮設工(参考)

S=1:30



岩手県宮古市	
普通河川 小堀内川	宮古市赤前第14地割地内
小堀内地区河川環境整備工事	
全 2 枚中ノ 2	横断図・仮設工平面図 仮設工(参考)
設計	製図
令和 年 月 日	縮尺 図示