



# 位置図

玉山村

盛岡市

釜石

田老  
田老総合事務所

新里総合事務所

宮古市役所

7災3号堀内川河川災害復旧工事

施工箇所



川井総合事務所

川井村

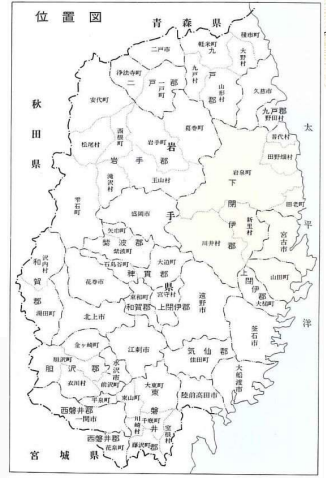
新里村

宮古市

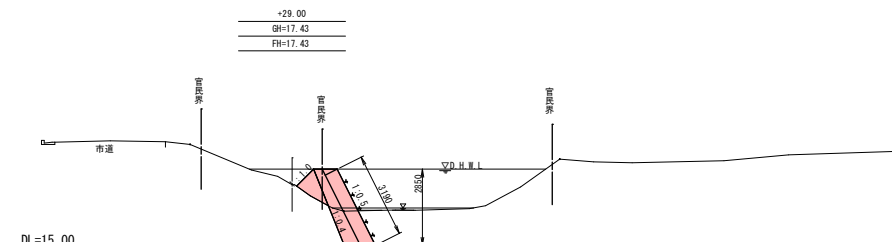
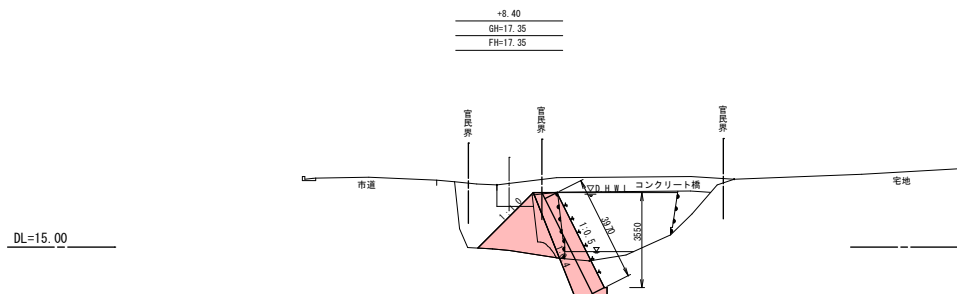
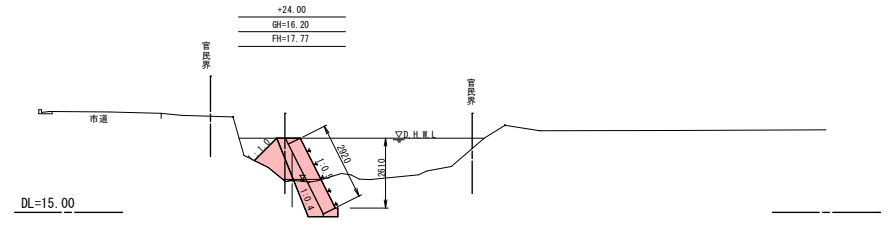
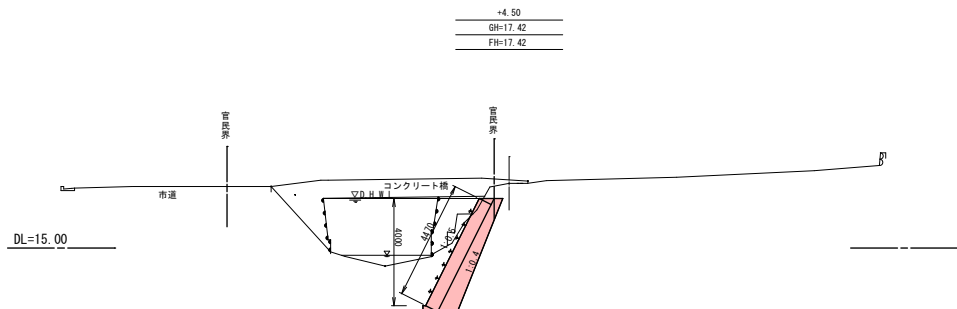
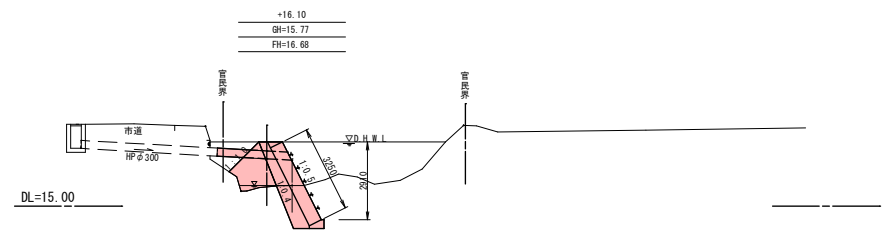
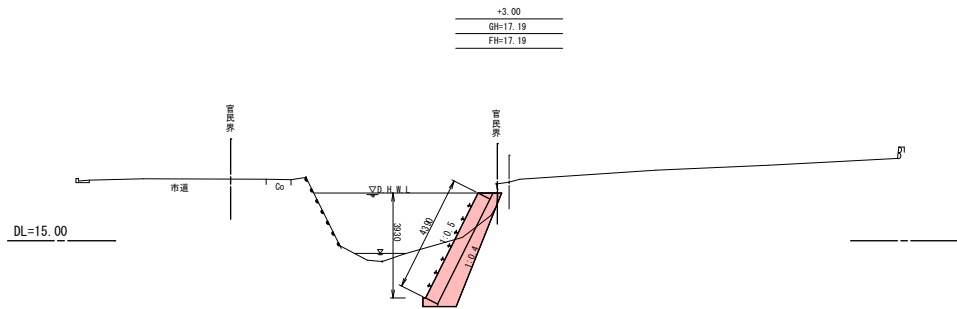
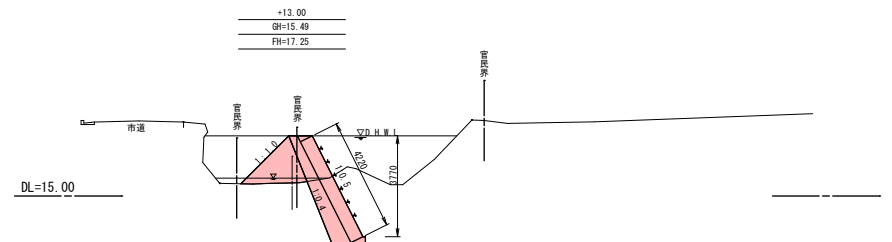
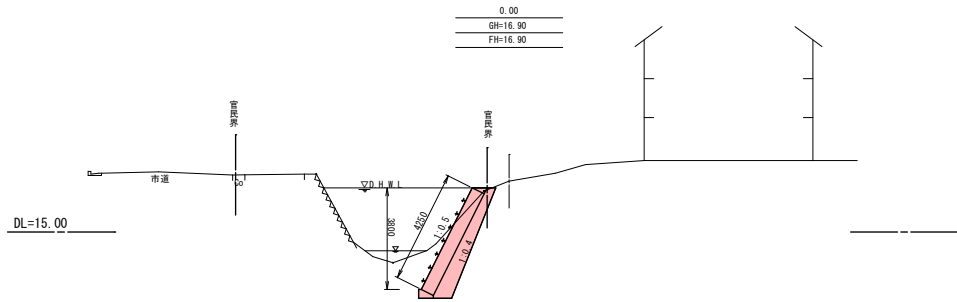
遠野市

大槌町

山田町







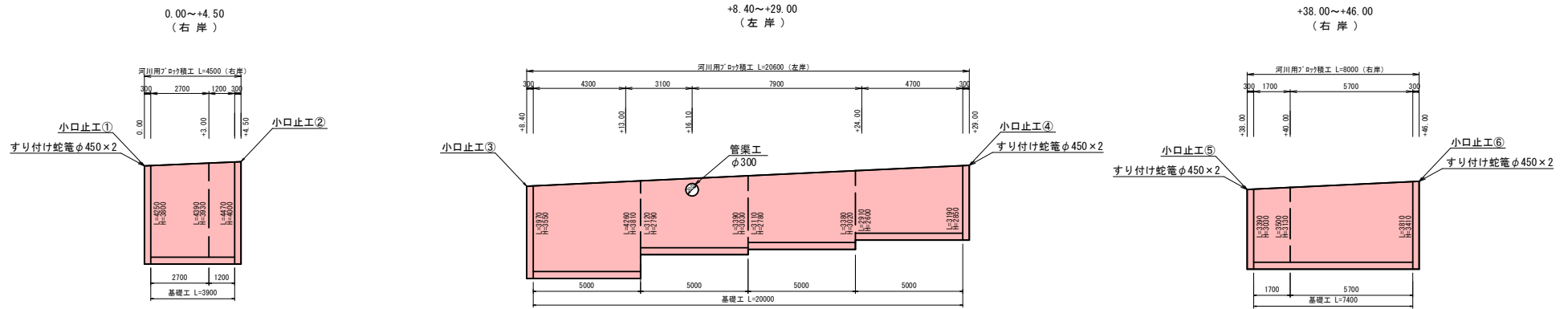
岩手県宮古市赤前		7
普通河川堀内川 赤前の2		
河川災害復旧 工事		3
全6枚中ノ2枚 横断面(1/2)		
設計	製図	号
令和7年度	縮尺 1:100	



# 構造図

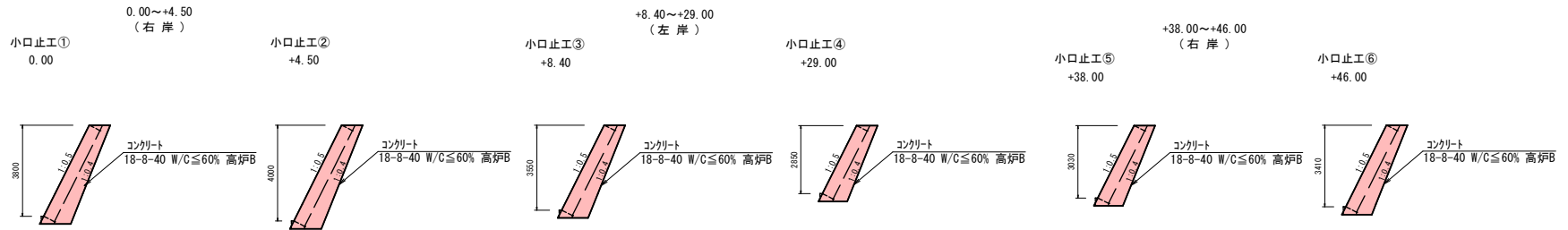
## コンクリートブロック積工展開図

S=1:100



## 小口止工

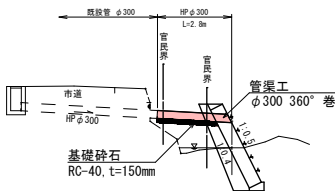
S=1:100



## 管渠工

S=1:100

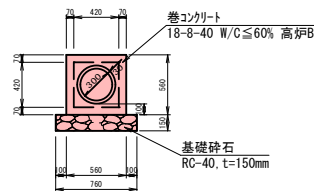
+16.10 (左岸)



## 排水構造物

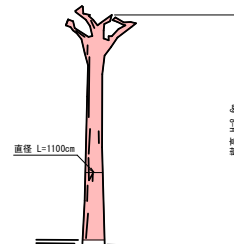
S=1:25

管渠 φ300 360° 巻



## 支障木撤去

0.00 (右岸)

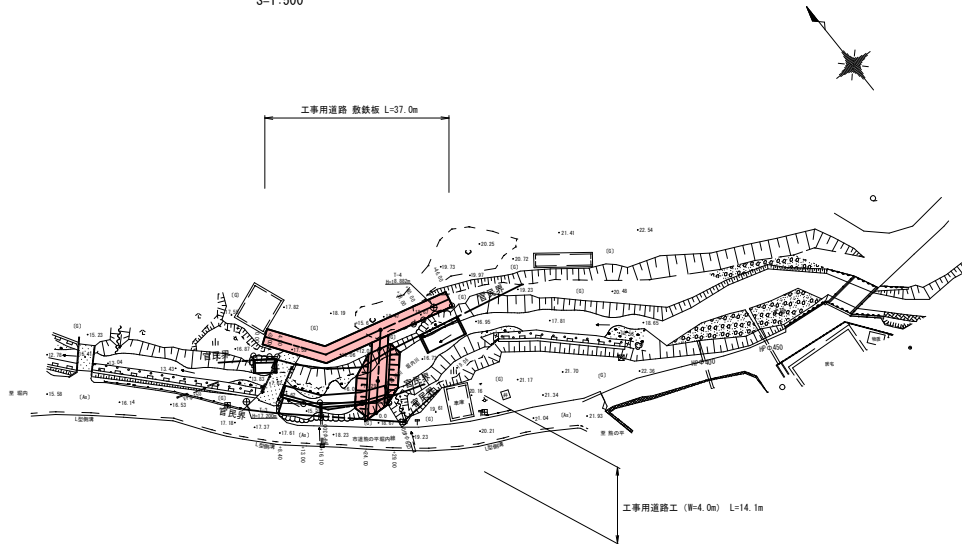


支障木撤去工  
N=1本(φ1100cm、H=8.6m)

岩手県宮古市赤前		
普通河川堀内川	赤前の2	7
河川災害復旧	工事	災
全6枚中ノ4枚	構造図	
設計	製図	3
令和7年度	縮尺 1:100	号

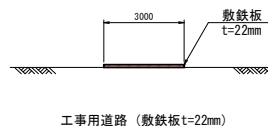


工事用道路平面図  
S=1:500

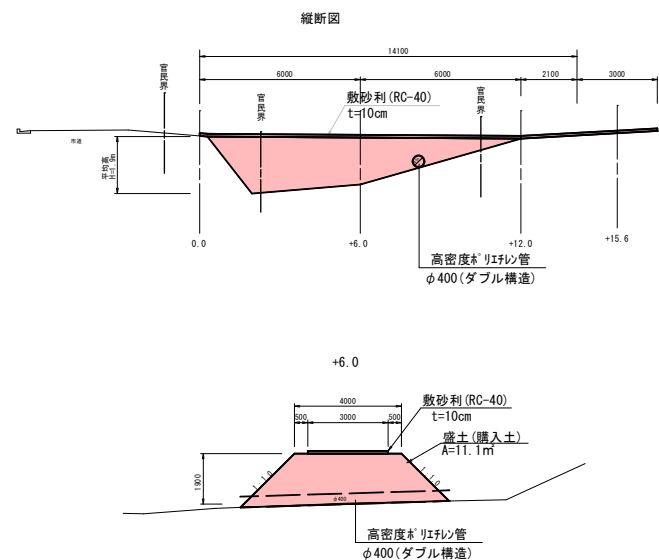


仮設工 (参考図)

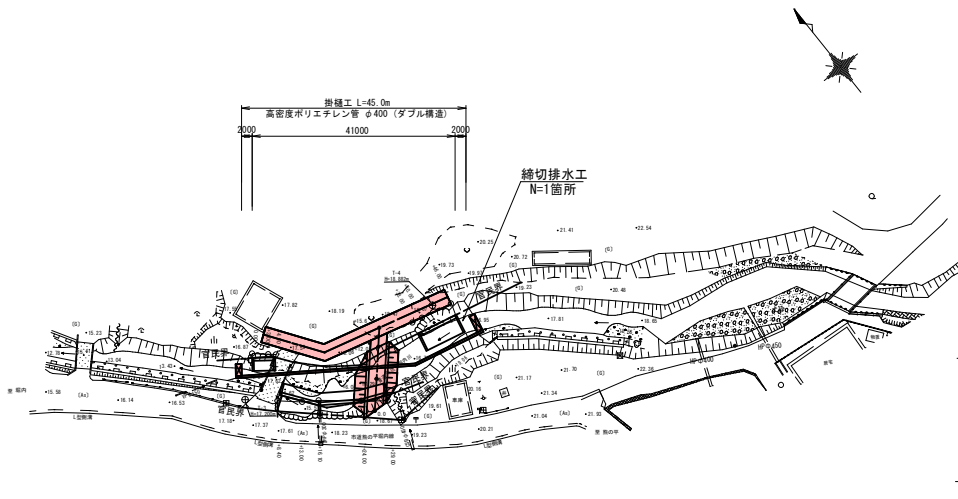
工事用道路 (敷鉄板)  
S=1:100



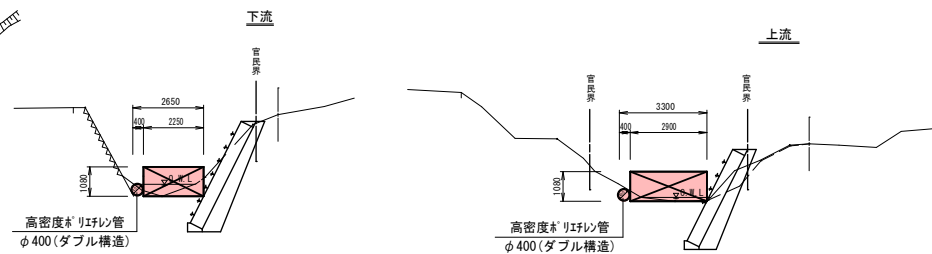
工事用道路工 (W=4.0m)  
S=1:100



仮締切工平面図  
S=1:500



仮締切工断面図  
S=1:100



岩手県宮古市赤前	
普通河川堀内川 赤前の2	7
河川災害復旧 工事	災
全6枚中ノ6枚 仮設工(参考図)	
設計	製図
令和7年度	縮尺 図示
	3号