

位置図

施工場所
宮古市田老字小堀内南地内



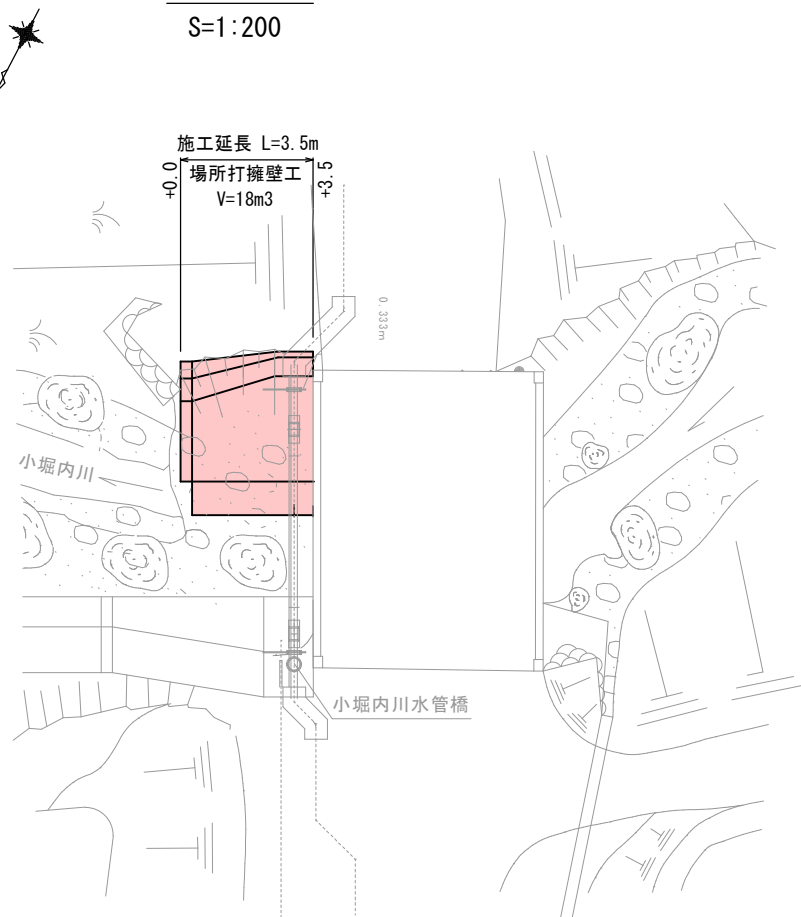
施工場所
宮古市田老字小堀内南地内

R8実施

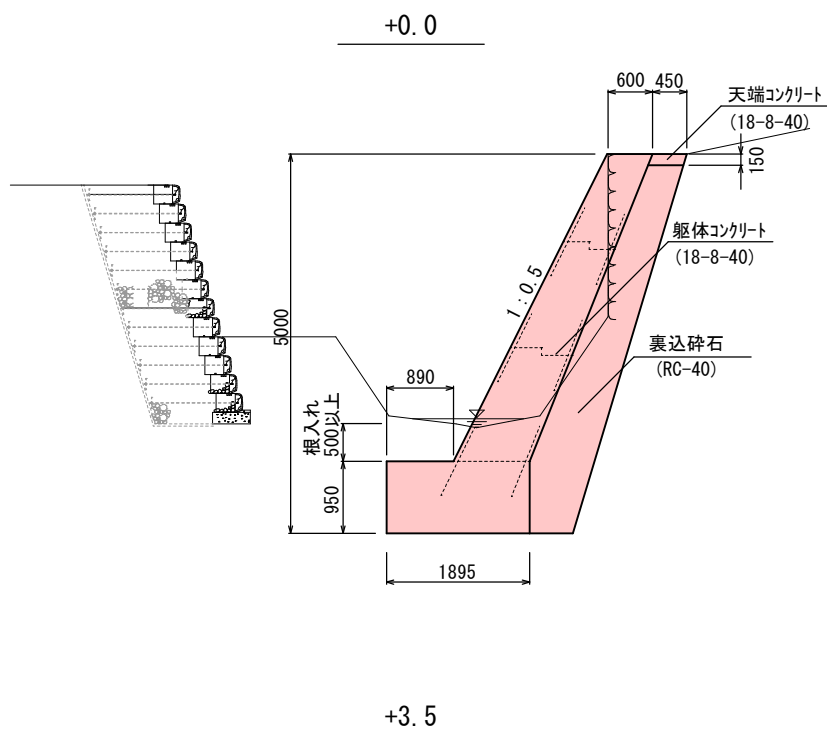
宮古市上下水道部施設課	工事名	小堀内川水管橋補修工事		
	図種	位置図		
	縮尺	FREE		
	年月	令和 8年 5月	業内	1/2

※国土地理院電子地形図より出典

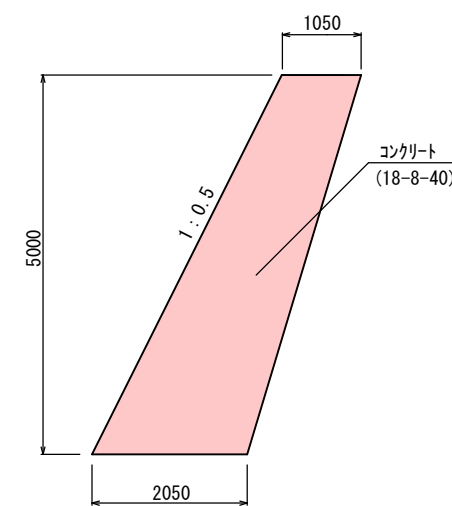
平面図
S=1:200



横断面図
S=1:100

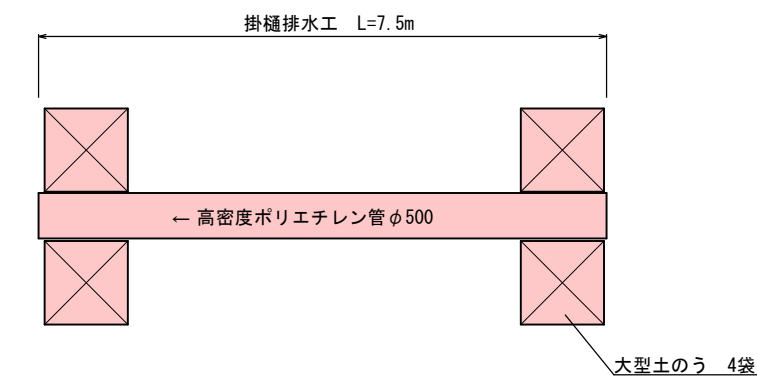


小口止工
H=5000, t=300

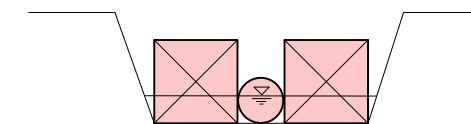


仮設図(参考)
S=1:100

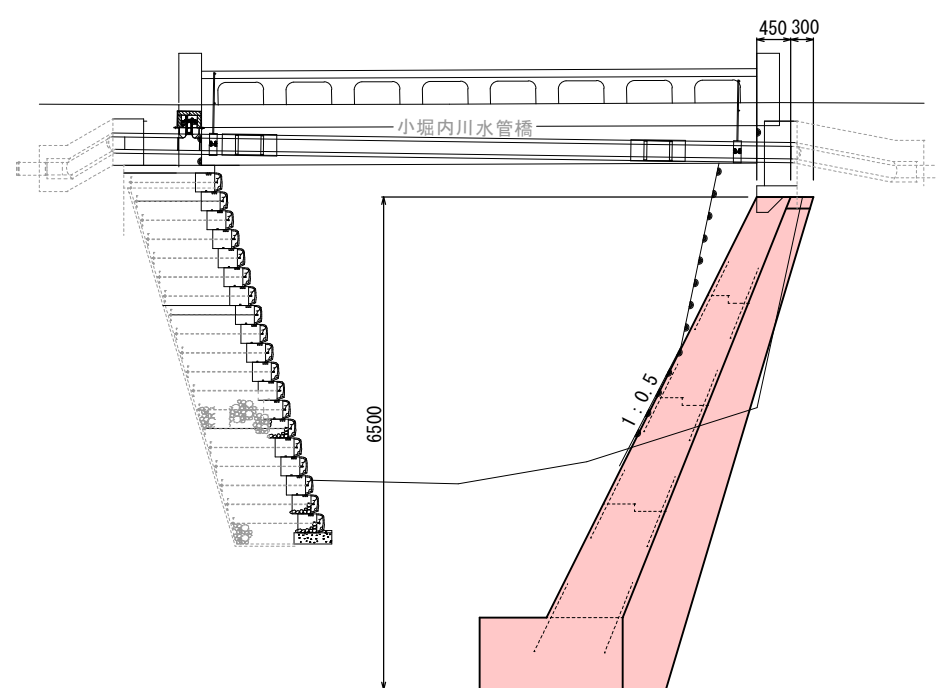
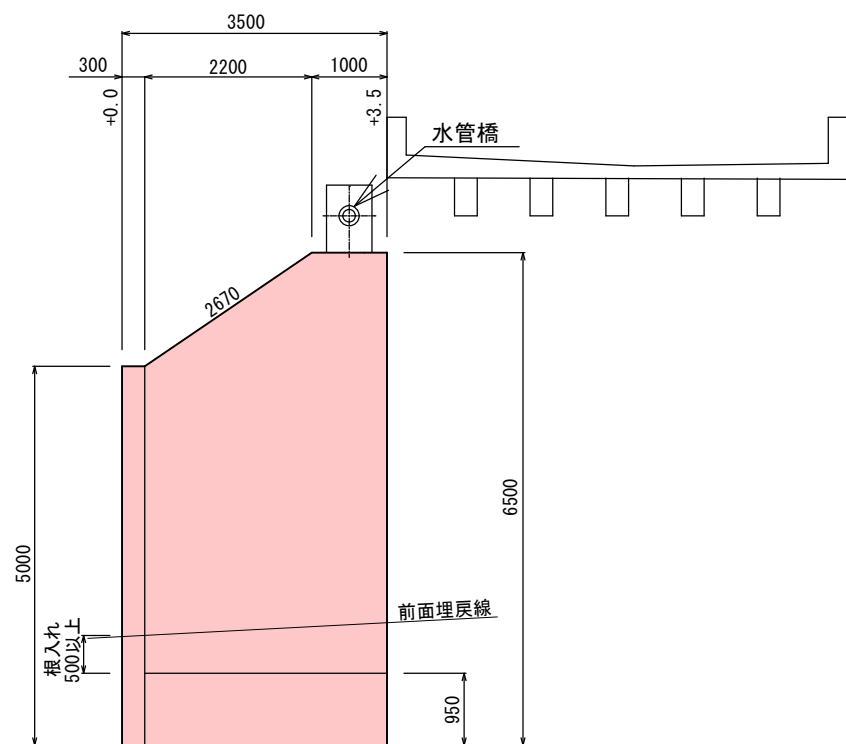
(平面図)



(断面図)



展開図
S=1:100



【特記事項】

- ・受注者は、施工前に現地調査及び測量を実施し、施工方法等について監督員と協議すること。
- ・擁壁の既設橋台側は、目地材を設けること。
- ・擁壁背面の排水工として、φ50mm程度の水抜孔を2.0~3.0m²に1箇所設けること。
- ・コンクリートの水平打継目に対しては段をつけ、用心鉄筋としてD13の鉄筋を間隔50cm、長さ100cm程度に配置すること。
- ・基礎底面が岩盤の場合など施工条件が異なる場合は、監督員と協議すること。

R8実施

宮古市 上下水道部 施設課	工事名	小堀内川水管橋補修工事		
	図種	平面図・横断面図・展開図 仮設図(参考)		
	縮尺	図示		
	年月	令和 8年 5月	業内	2/2