





# 洪水・土石

上下水道部办公楼

宮古市政府  
(市民交流中心)

第一中学

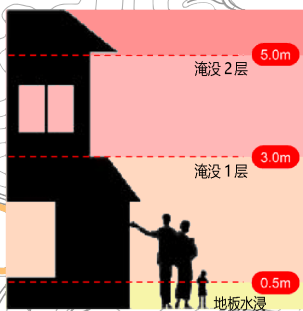
旧藤原小学

小山田地区中心

磯鷄小学

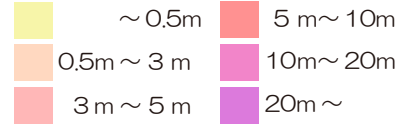
河南中学

(参考) 水浸的深度



## 《洪水的水浸范围和水深》

计划规模降雨的水浸深度



预测上最大规模的水浸深度

2016 年台风 10 号的实际水浸范围

蓄水池 蓄水池决堤时的水浸范围

## 《土石灾害的危险区域》

有可能发生严重危害的区域

有可能发生危险的区域

新的「有可能发生危险的区域」

陡坡坍塌

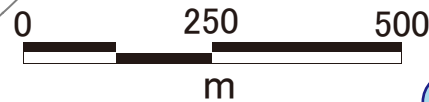
泥石流

大规模路堤土地

土石避难方向

- |         |            |
|---------|------------|
| 避难场所    | 综合事务所・分支机构 |
| 避难所     | 直升机坪       |
| 医院      | 防灾行政无线电分局  |
| 消防总局・分局 | 海拔标识牌      |
| 消防团     | 自然灾害传承纪念碑  |
| 警察局     | 雨量测量仪      |
| 派出所・分所  | 水位测量仪      |
| 邮局      | 主路         |
| 市政府     | 市界         |

※ 注意  
洪水的水浸范围和水深，现阶段是根据  
岩手县的水浸模拟预测的结果，并  
没有考虑在此预测结果之后加高的堤  
坝等的情况。

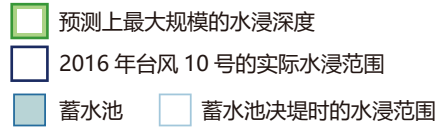
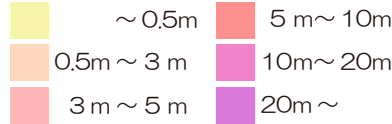




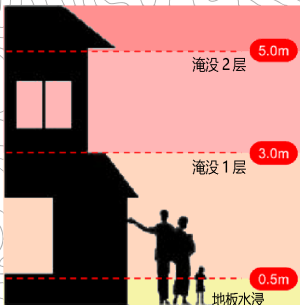
# 洪水・土石

## 《洪水の水浸範囲和水深》

计划规模降雨的水浸深度



(参考) 水浸的深度



## 《土石灾害的危险区域》

